



Version web

# Ville de Saint-Pierre- Bénouville

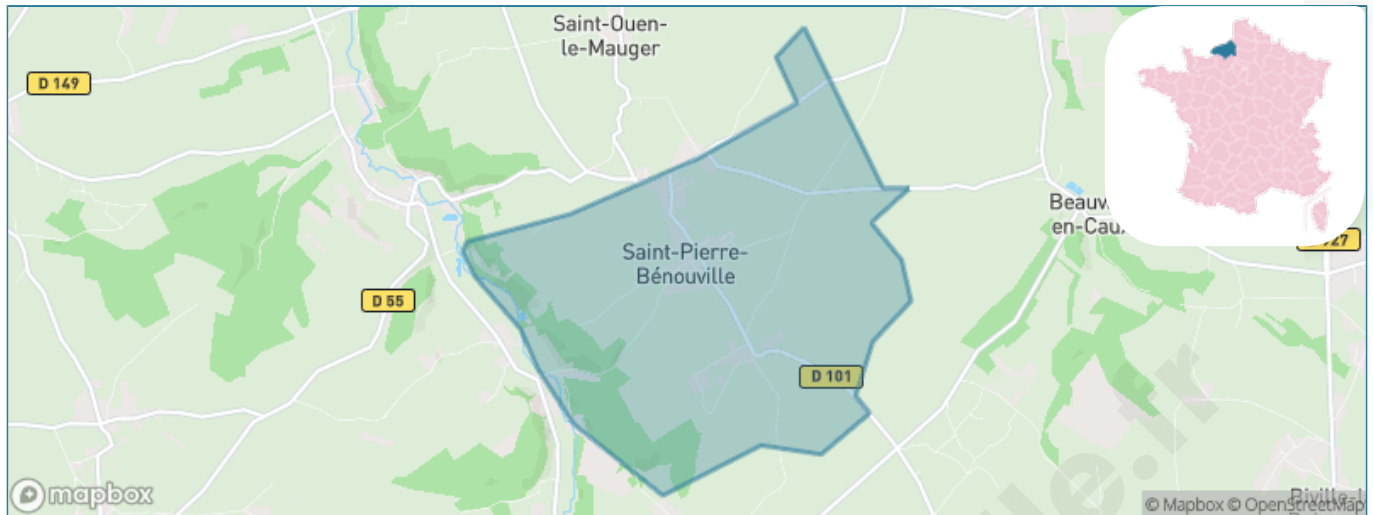
Présenté par

**BIEN** dans  
ma **VILLE** 

# Sommaire

Situation géographique .....	3
Statistiques sur la population .....	4
Evolution du nombre d'habitants .....	4
Tranche d'âge .....	5
0-14 ans .....	5
15-29 ans .....	5
30-44 ans .....	5
45-59 ans .....	5
60-74 ans .....	5
75-89 ans .....	5
90 ans et + .....	5
Activité professionnelle .....	5
Agriculteurs .....	5
Artisans, Commerçants .....	5
Cadres et sup. ....	5
Professions intermédiaires .....	5
Employé .....	5
Ouvrier .....	5
Retraité .....	5
Autres .....	5
Niveau de diplôme .....	6
Sans diplôme ou CEP .....	6
Brevet, BEPC, DNB .....	6
CAP-BEP ou équivalent .....	6
BAC ou équivalent .....	6
BAC+2 .....	6
BAC+3 ou +4 .....	6
BAC+5 ou plus .....	6
Composition des ménages .....	6
Couple sans enfant .....	6
Couple avec enfant(s) .....	6
Famille monoparentale .....	6
Colocation / Autre .....	6
Personnes seules .....	6
Profils électoraux .....	7
Premier tour .....	7
Sécurité .....	8
Evolution du nombre d'infractions .....	8
Pour comparer .....	9
Services à la population .....	10
Commerce .....	10
Éducation .....	10
Villes autour de Saint-Pierre-Bénouville .....	11

# Situation géographique



## i Informations clés

- **Région** : Normandie
- **Département** : Seine-Maritime
- **Code postal** : 76890
- **Superficie** : 8 km<sup>2</sup>



# Statistiques sur la population



Nombre d'habitants

**353**



Age moyen

**39 ans**



Pop active

**55.2%**



Taux chômage

**6%**



Pop densité

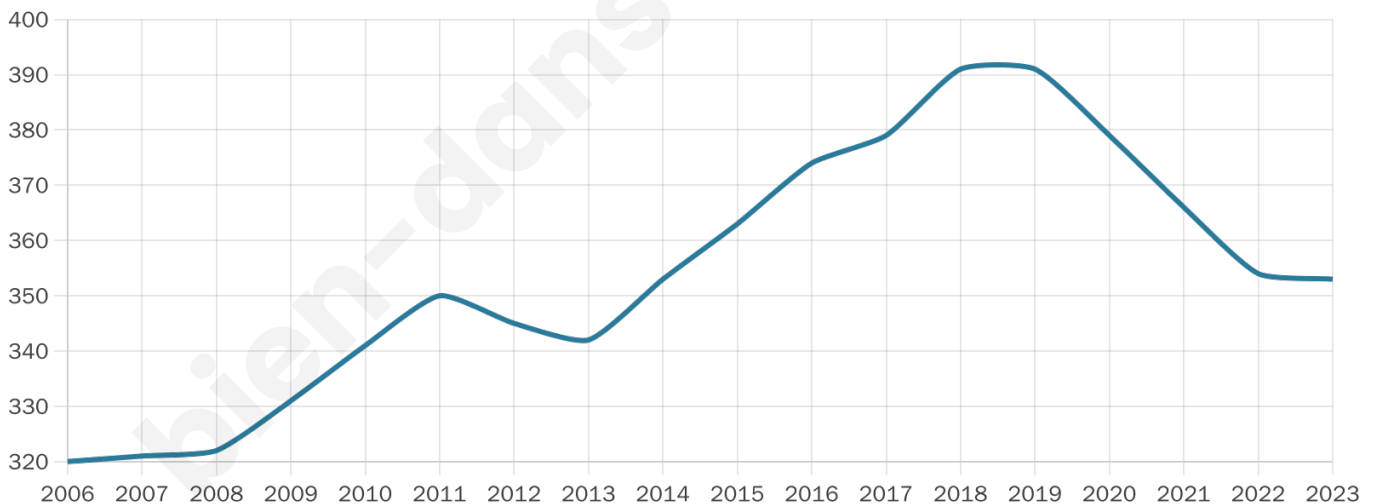
**44 h/km<sup>2</sup>**



Revenu moyen

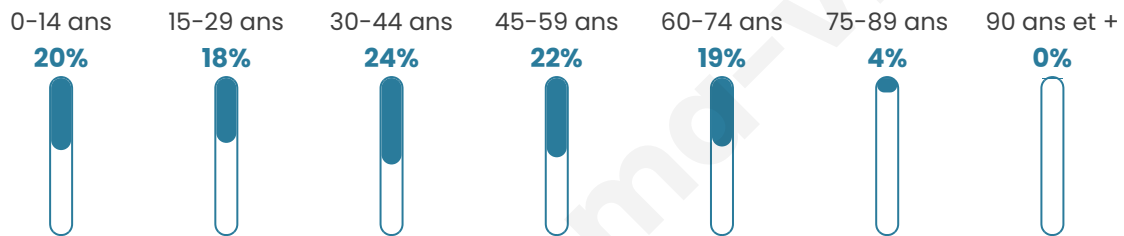
**21 850 €/an**

## Evolution du nombre d'habitants

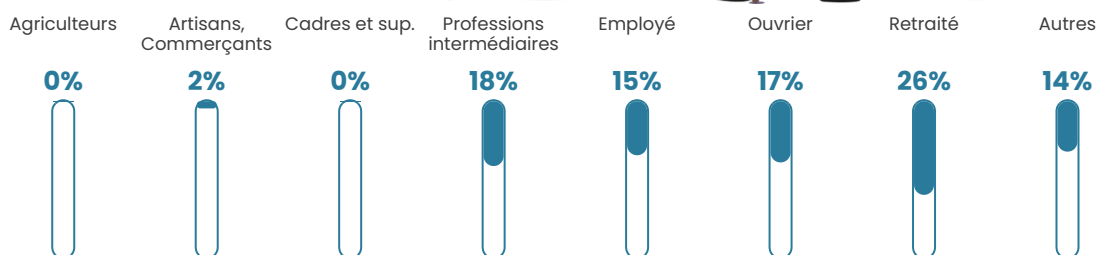


Sources : Institut national de la statistique et des études économiques (insee) selon Les dernières parutions officielles de 2024 portant sur les années 2020, 2021 et 2022.

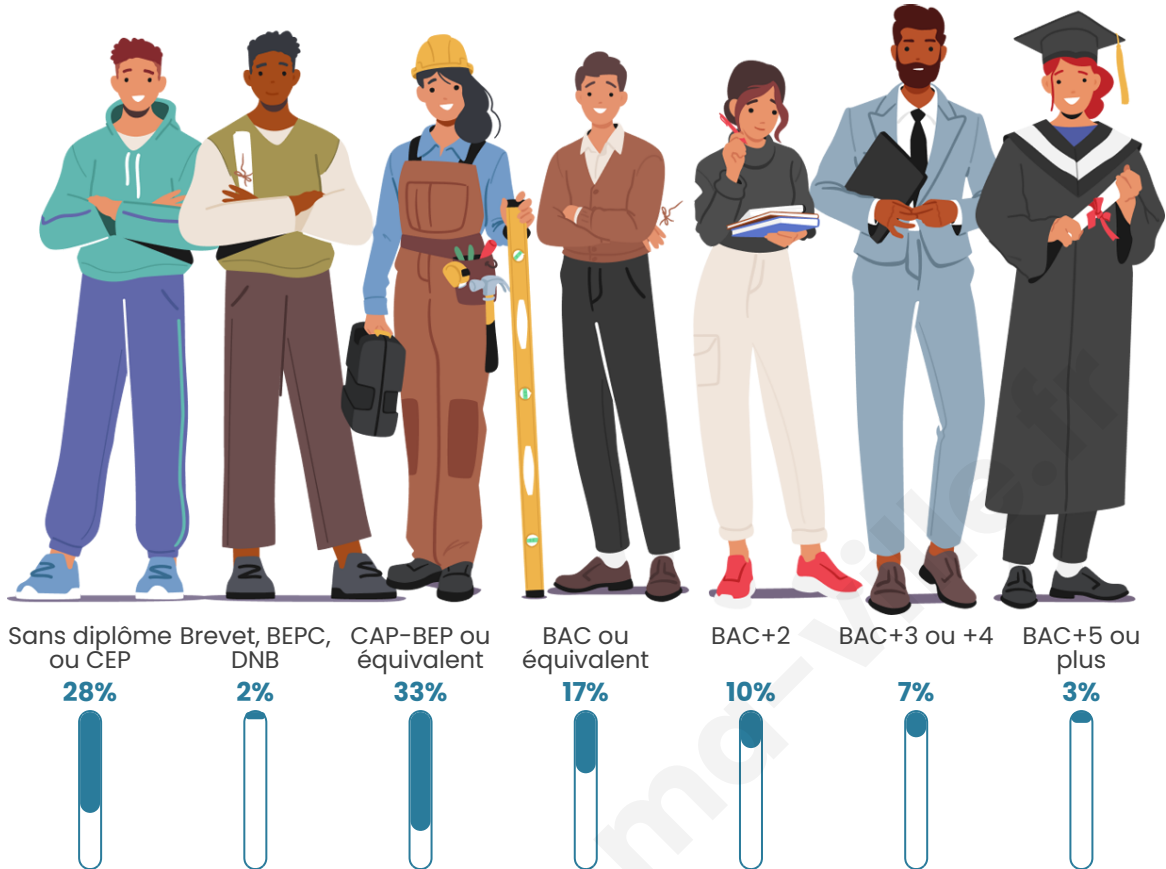
## Tranche d'âge




## Activité professionnelle



## Niveau de diplôme



## Composition des ménages



# Profils électoraux



## Premier tour

	Marine LE PEN	44.39 %
	Emmanuel MACRON	18.88 %
	Jean-Luc MÉLENCHON	14.80 %
	Valérie PÉCRESSÉ	5.61 %
	Anne HIDALGO	4.08 %
	Jean LASSALLE	3.06 %
	Éric ZEMMOUR	2.55 %
	Yannick JADOT	2.04 %
	Fabien ROUSSEL	1.53 %
	Philippe POUTOU	1.53 %
	Nathalie ARTHAUD	1.02 %
	Nicolas DUPONT- AIGNAN	0.51 %

### 246 inscrits

Participation : 81.3%  
Votes blancs : 2.00%  
Votes nuls : 0.00%

## Second tour

	Emmanuel MACRON	37,82 %
	Marine LE PEN	62,18 %

### 248 inscrits

Participation : 83.06%  
Votes blancs : 5.34%  
Votes nuls : 0.97%

# Sécurité



Agressions physiques / sexuelles

0



Cambriolages

0



Vols / dégradations

0



Stupéfiants

0

## Evolution du nombre d'infractions



## Pour comparer

(en proportion du nombre d'habitants)



Sources : Bases statistiques communale, départementale et régionale de la délinquance enregistrée par la police et la gendarmerie nationales selon les dernières parutions officielles de 2025 portant sur l'année 2024 ([data.gouv](https://data.gouv.fr)).

Agressions physiques / sexuelles : Violences sexuelles, coups et blessures volontaires intrafamiliaux, coups et blessures volontaires, autres coups, blessures volontaires et vols violents sans arme.

Cambriolages : Cambriolages de logements.

Vols : Vols avec armes, vols d'accessoires sur véhicules, vols dans les véhicules, vols de véhicules, vols sans violence contre des personnes, destructions, dégradations volontaires et escroqueries.

Stupéfiants : Trafic de stupéfiants dont (AFD) et usage de stupéfiants.

# Services à la population



## Commerce

Hypermarché	X <a href="#">Sainte-Marie-des-Champs</a> 20km
Supermarché	X <a href="#">Bacqueville-en-Caux</a> 5km
Superette	X <a href="#">Val-de-Saône</a> 5km
Boulangerie	X <a href="#">Bacqueville-en-Caux</a> 5km
Boucherie	X <a href="#">Bacqueville-en-Caux</a> 5km
Restaurant	1
Garage	X <a href="#">Saint-Ouen-le-Mauger</a> 1km
Station-service	X <a href="#">Bacqueville-en-Caux</a> 4km
Banque	X <a href="#">Bacqueville-en-Caux</a> 5km
La poste	X <a href="#">Bacqueville-en-Caux</a> 5km
Coiffeur	X <a href="#">Royville</a> 3km
Tabac	X <a href="#">Luneray</a> 10km
Bars / discothèque	X <a href="#">Auzouville-sur-Saône</a> 2km
Bibliothèque	X <a href="#">Tôtes</a> 10km
Cinéma	X <a href="#">Greuville</a> 8km
Vétérinaire	X <a href="#">Bacqueville-en-Caux</a> 5km



## Santé

Pharmacie	X <a href="#">Bacqueville-en-Caux</a> 5km
Hôpital	X <a href="#">Dieppe</a> 19km
Laboratoire d'analyses médicales	X <a href="#">Saint-Aubin-sur-Scie</a> 18km
Etablissement pour handicapé	X <a href="#">Imbleville</a> 5km
EHPA	X <a href="#">Val-de-Saône</a> 5km
Médecin	X <a href="#">Bacqueville-en-Caux</a> 5km
Dentiste	X <a href="#">Bacqueville-en-Caux</a> 5km
Chirurgien	X <a href="#">Saint-Aubin-sur-Scie</a> 18km
Dermatologue	X <a href="#">Barentin</a> 23km
Anesthésiste	X <a href="#">Yvetot</a> 22km
Gastro-entérologue	X <a href="#">Saint-Aubin-sur-Scie</a> 18km
Gynécologue	X <a href="#">Saint-Crespin</a> 11km
Cancérologue	X <a href="#">Rouen</a> 37km
Neurologue	X <a href="#">Saint-Aubin-sur-Scie</a> 18km
Ophtalmologue	X <a href="#">Sainte-Marie-des-Champs</a> 20km
ORL	X <a href="#">Saint-Aubin-sur-Scie</a> 18km
Cardiologue	X <a href="#">Dieppe</a> 21km
Pédiatre	X <a href="#">Dieppe</a> 20km
Pneumologue	X <a href="#">Saint-Aubin-sur-Scie</a> 18km
Psychologue	X <a href="#">Dieppe</a> 21km
Radiologue	X <a href="#">Saint-Aubin-sur-Scie</a> 18km
Rhumatologue	X <a href="#">Dieppe</a> 21km
Sage-femme	X <a href="#">Val-de-Scie</a> 10km



## Éducation

Crèche	X <a href="#">Val-de-Saône</a> 2km
Ecole maternelle Public	X <a href="#">Saint-Ouen-le-Mauger</a> 1km
Ecole maternelle Privé	X <a href="#">Le Havre</a> 67km
Ecole primaire Public	1
Ecole primaire Privé	X <a href="#">Bacqueville-en-Caux</a> 5km
Collège Public	X <a href="#">Bacqueville-en-Caux</a> 5km
Collège Privé	X <a href="#">Dieppe</a> 19km
Lycée Public	X <a href="#">Offranville</a> 12km
Lycée Privé	X <a href="#">Dieppe</a> 19km

Sources : Base Sirene des entreprises et de leurs établissements selon les dernières parutions officielles de 2025 portant sur l'année 2024 ([data.gouv](#)). Liste, localisation et tarifs des professionnels de santé selon les dernières parutions officielles de 2025 portant sur l'année 2024 ([opendatasoft](#)) et FINISS Extraction du Fichier des établissements selon les dernières parutions officielles de 2025 portant sur l'année 2024 ([data.gouv](#)). Adresse et géolocalisation des établissements d'enseignement du premier et second degrés selon les dernières parutions officielles de 2025 portant sur l'année 2024 ([data.education.gouv](#))

## Villes autour de Saint-Pierre-Bénouville

Ville	Habitants	Superficie	Pop densité	Pop active	Taux chômage	Revenu moyen	Prix immobilier
Lestanville	90	1 km <sup>2</sup>	90 h/km <sup>2</sup>	51.1%	4.4%	NC	850 €/m <sup>2</sup>
Saint-Ouen-le-Mauger	282	6 km <sup>2</sup>	47 h/km <sup>2</sup>	50.4%	2.8%	22 160 €/an	1 516 €/m <sup>2</sup>
Auzouville-sur-Saône	144	3 km <sup>2</sup>	48 h/km <sup>2</sup>	41.7%	6.9%	19 860 €/an	1 465 €/m <sup>2</sup>
Lamberville	185	7 km <sup>2</sup>	26 h/km <sup>2</sup>	52.4%	3.8%	20 740 €/an	1 876 €/m <sup>2</sup>
Saône-Saint-Just	134	6 km <sup>2</sup>	22 h/km <sup>2</sup>	59.7%	5.2%	27 290 €/an	1 674 €/m <sup>2</sup>
Beauval-en-Caux	464	15 km <sup>2</sup>	31 h/km <sup>2</sup>	50.6%	3.9%	25 500 €/an	1 948 €/m <sup>2</sup>
Royville	310	4 km <sup>2</sup>	78 h/km <sup>2</sup>	45.5%	3.2%	21 290 €/an	1 529 €/m <sup>2</sup>
Imbleville	321	5 km <sup>2</sup>	64 h/km <sup>2</sup>	40.5%	2.2%	22 170 €/an	1 516 €/m <sup>2</sup>
Saint-Mards	179	6 km <sup>2</sup>	30 h/km <sup>2</sup>	47.5%	3.4%	26 370 €/an	1 497 €/m <sup>2</sup>
Bacqueville-en-Caux	1 914	12 km <sup>2</sup>	160 h/km <sup>2</sup>	43.6%	4.6%	21 160 €/an	1 526 €/m <sup>2</sup>
Biville-la-Rivière	103	2 km <sup>2</sup>	52 h/km <sup>2</sup>	49.5%	2.9%	21 130 €/an	NC
Rainfreville	74	2 km <sup>2</sup>	37 h/km <sup>2</sup>	44.6%	5.4%	NC	2 043 €/m <sup>2</sup>
Val-de-Saône	1 454	13 km <sup>2</sup>	112 h/km <sup>2</sup>	46.2%	3.3%	22 650 €/an	1 673 €/m <sup>2</sup>
Gonnetot	173	2 km <sup>2</sup>	87 h/km <sup>2</sup>	49.1%	4.6%	22 320 €/an	1 123 €/m <sup>2</sup>
Sassetot-le-Malgardé	112	2 km <sup>2</sup>	56 h/km <sup>2</sup>	41.1%	1.8%	22 210 €/an	1 681 €/m <sup>2</sup>

bien-dans-ma-ville.fr



# **Vous aimez votre ville ? Notez-la !**

Et faites-nous part de vos remarques constructives



Avec

**BIEN** dans ma **VILLE** 