



Version web

Ville de Saint-Pierre-Azif

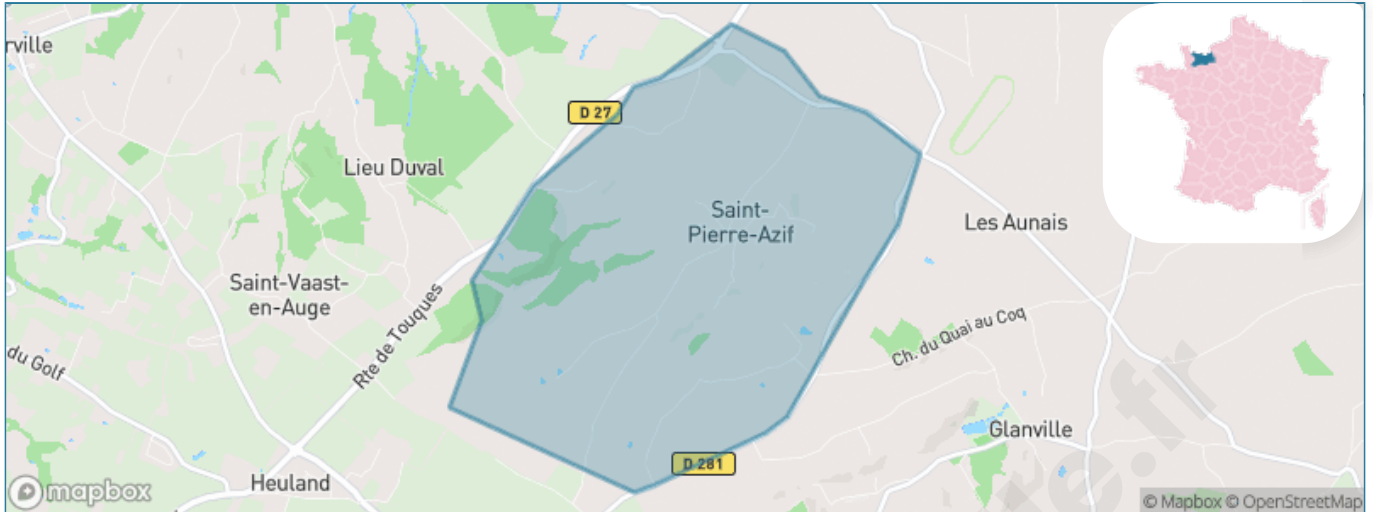
Présenté par

BIEN dans
ma **VILLE** 

Sommaire

Situation géographique	3
Statistiques sur la population	4
Evolution du nombre d'habitants	4
Tranche d'âge	5
0-14 ans	5
15-29 ans	5
30-44 ans	5
45-59 ans	5
60-74 ans	5
75-89 ans	5
90 ans et +	5
Activité professionnelle	5
Agriculteurs	5
Artisans, Commerçants	5
Cadres et sup.	5
Professions intermédiaires	5
Employé	5
Ouvrier	5
Retraité	5
Autres	5
Niveau de diplôme	6
Sans diplôme ou CEP	6
Brevet, BEPC, DNB	6
CAP-BEP ou équivalent	6
BAC ou équivalent	6
BAC+2	6
BAC+3 ou +4	6
BAC+5 ou plus	6
Composition des ménages	6
Couple sans enfant	6
Couple avec enfant(s)	6
Famille monoparentale	6
Colocation / Autre	6
Personnes seules	6
Profils électoraux	7
Premier tour	7
Sécurité	8
Evolution du nombre d'infractions	8
Pour comparer	9
Services à la population	10
Commerce	10
Éducation	10
Villes autour de Saint-Pierre-Azif	12

Situation géographique



i Informations clés

- **Région** : Normandie
- **Département** : Calvados
- **Code postal** : 14950
- **Superficie** : 6 km²



RÉGION
NORMANDIE



Statistiques sur la population



Nombre d'habitants

163



Age moyen

48 ans



Pop active

49.1%



Taux chômage

5%



Pop densité

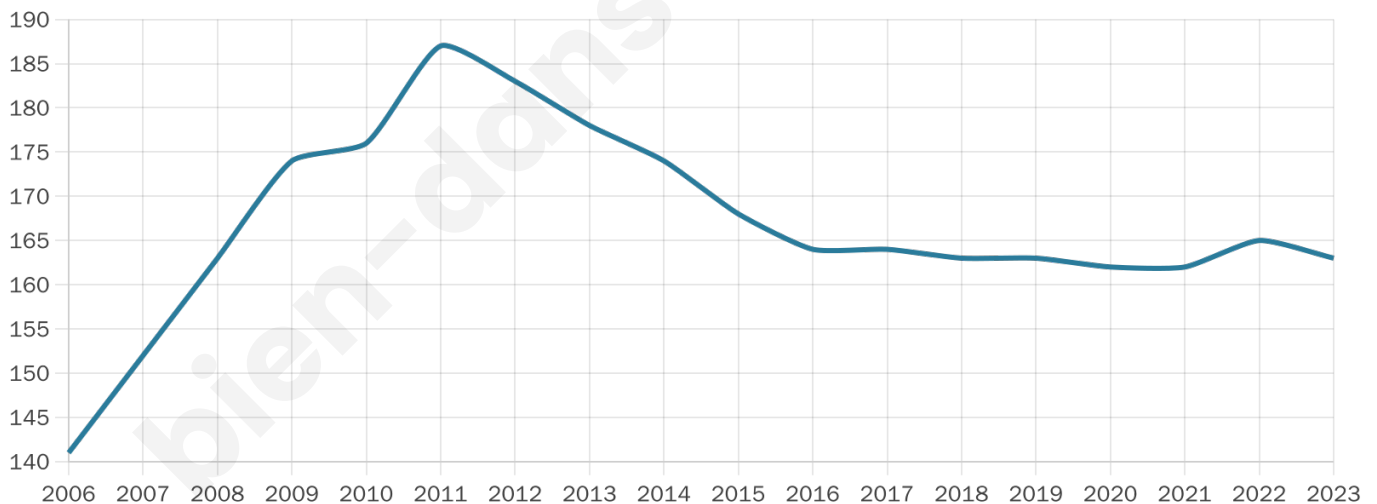
27 h/km²



Revenu moyen

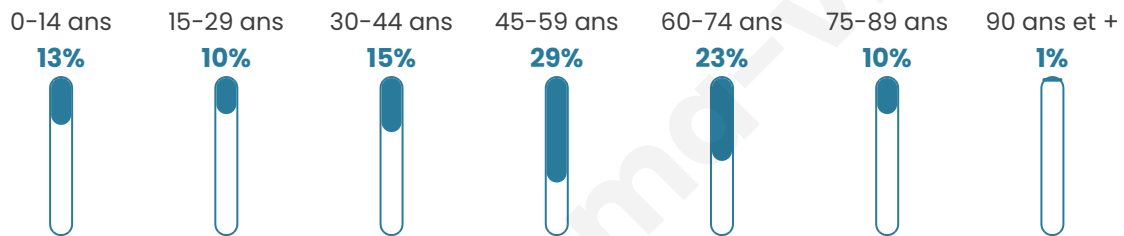
23 240 €/an

Evolution du nombre d'habitants

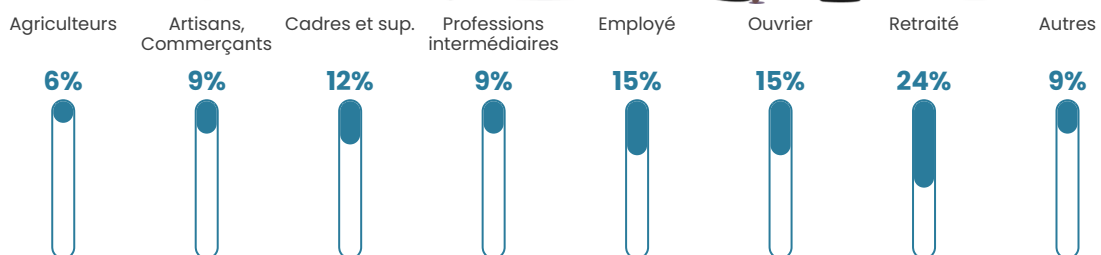


Sources : Institut national de la statistique et des études économiques (insee) selon Les dernières parutions officielles de 2024 portant sur les années 2020, 2021 et 2022.


Tranche d'âge




Activité professionnelle



Niveau de diplôme





Composition des ménages



Profils électoraux

Premier tour

	Emmanuel MACRON	34.45 %
	Marine LE PEN	23.53 %
	Éric ZEMMOUR	13.45 %
	Jean-Luc MÉLENCHON	12.61 %
	Valérie PÉCRESSÉ	6.72 %
	Nicolas DUPONT- AIGNAN	4.20 %
	Jean LASSALLE	2.52 %
	Yannick JADOT	1.68 %
	Philippe POUTOU	0.84 %
	Nathalie ARTHAUD	0.00 %
	Fabien ROUSSEL	0.00 %
	Anne HIDALGO	0.00 %



148 inscrits

Participation : 83.78%

Votes blancs : 3.23%

Votes nuls : 0.81%

Second tour

	Emmanuel MACRON	54,7 %
	Marine LE PEN	45,3 %

148 inscrits

Participation : 85.14%

Votes blancs : 4.76%

Votes nuls : 2.38%

Sécurité



Agressions physiques / sexuelles

0



Cambriolages

0



Vols / dégradations

0



Stupéfiants

0

Evolution du nombre d'infractions



Pour comparer

(en proportion du nombre d'habitants)



Sources : Bases statistiques communale, départementale et régionale de la délinquance enregistrée par la police et la gendarmerie nationales selon les dernières parutions officielles de 2025 portant sur l'année 2024 ([data.gouv](https://data.gouv.fr)).

Agressions physiques / sexuelles : Violences sexuelles, coups et blessures volontaires intrafamiliaux, coups et blessures volontaires, autres coups, blessures volontaires et vols violents sans arme.

Cambriolages : Cambriolages de logements.

Vols : Vols avec armes, vols d'accessoires sur véhicules, vols dans les véhicules, vols de véhicules, vols sans violence contre des personnes, destructions, dégradations volontaires et escroqueries.

Stupéfiants : Trafic de stupéfiants dont (AFD) et usage de stupéfiants.

Services à la population



Commerce

Hypermarché	X <u>Touques</u> 8km
Supermarché	X <u>Villers-sur-Mer</u> 5km
Superette	X <u>Blonville-sur-Mer</u> 3km
Boulangerie	X <u>Blonville-sur-Mer</u> 3km
Boucherie	X <u>Blonville-sur-Mer</u> 5km
Restaurant	X <u>Vauville</u> 1km
Garage	X <u>Villers-sur-Mer</u> 4km
Station-service	X <u>Tourgéville</u> 2km
Banque	X <u>Villers-sur-Mer</u> 4km
La poste	X <u>Blonville-sur-Mer</u> 3km
Coiffeur	1
Tabac	X <u>Villers-sur-Mer</u> 5km
Bars / discothèque	X <u>Tourgéville</u> 2km
Bibliothèque	X <u>Glanville</u> 3km
Cinéma	X <u>Villers-sur-Mer</u> 5km
Vétérinaire	X <u>Bourgeauville</u> 3km



Santé

Pharmacie	X <u>Blonville-sur-Mer</u> 5km
Hôpital	X <u>Pont-l'Évêque</u> 10km
Laboratoire d'analyses médicales	X <u>Deauville</u> 7km
Etablissement pour handicapé	X <u>Pont-l'Évêque</u> 10km
EHPA	X <u>Villers-sur-Mer</u> 4km
Médecin	X <u>Villers-sur-Mer</u> 4km
Dentiste	X <u>Villers-sur-Mer</u> 5km
Chirurgien	X <u>Deauville</u> 6km
Dermatologue	X <u>Le Havre</u> 21km
Anesthésiste	X <u>Le Havre</u> 21km
Gastro-entérologue	X <u>Cricqueboeuf</u> 11km
Gynécologue	X <u>Le Havre</u> 21km
Cancérologue	X <u>Le Havre</u> 22km
Neurologue	X <u>Deauville</u> 6km
Ophthalmologue	X <u>Villers-sur-Mer</u> 4km
ORL	X <u>Deauville</u> 6km
Cardiologue	X <u>Deauville</u> 6km
Pédiatre	X <u>Deauville</u> 6km
Pneumologue	X <u>Cricqueboeuf</u> 11km
Psychologue	X <u>Deauville</u> 6km
Radiologue	X <u>Cricqueboeuf</u> 11km
Rhumatologue	X <u>Cricqueboeuf</u> 11km
Sage-femme	X <u>Deauville</u> 6km



Éducation

Crèche	X <u>Deauville</u> 5km
Ecole maternelle Public	X <u>Dozulé</u> 10km
Ecole maternelle Privé	X <u>Le Havre</u> 25km
Ecole primaire Public	X <u>Tourgéville</u> 3km
Ecole primaire Privé	X <u>Villers-sur-Mer</u> 4km
Collège Public	X <u>Deauville</u> 7km
Collège Privé	X <u>Trouville-sur-Mer</u> 9km
Lycée Public	X <u>Deauville</u> 7km
Lycée Privé	X <u>Deauville</u> 6km

Sources : Base Sirene des entreprises et de leurs établissements selon les dernières parutions officielles de 2025 portant sur l'année 2024 ([data.gouv](#)). Liste, localisation et tarifs des professionnels de santé selon les dernières parutions officielles de 2025 portant sur l'année 2024 ([opendatasoft](#)) et FINISS Extraction du Fichier des établissements selon les dernières parutions officielles de 2025 portant sur l'année 2024 ([data.gouv](#)). Adresse et géolocalisation des établissements d'enseignement du premier et second degrés selon les

bien-dans-ma-ville.fr

Villes autour de Saint-Pierre-Azif

Ville	Habitants	Superficie	Pop densité	Pop active	Taux chômage	Revenu moyen	Prix immobilier
Vauville	201	5 km ²	40 h/km ²	43.3%	2%	25 240 €/an	3 301 €/m ²
Tourgéville (1 avis)	846	12 km ²	71 h/km ²	32.5%	1.9%	29 060 €/an	3 970 €/m ²
Blonville-sur-Mer (2 avis)	1 621	6 km ²	270 h/km ²	37.4%	5.1%	23 940 €/an	3 165 €/m ²
Glanville	158	6 km ²	26 h/km ²	44.3%	5.1%	28 830 €/an	1 555 €/m ²
Bourgeauville	104	6 km ²	17 h/km ²	34.6%	1%	NC	4 068 €/m ²
Branville	238	6 km ²	40 h/km ²	48.7%	4.6%	25 600 €/an	2 332 €/m ²
Saint-Vaast-en-Auge	125	3 km ²	42 h/km ²	34.4%	1.6%	23 280 €/an	2 385 €/m ²
Saint-Arnoult (1 avis)	1 092	5 km ²	218 h/km ²	40.1%	3.6%	24 760 €/an	3 168 €/m ²
Villers-sur-Mer (7 avis)	2 440	9 km ²	271 h/km ²	35.6%	5.5%	23 210 €/an	3 059 €/m ²
Beaumont-en-Auge	376	8 km ²	47 h/km ²	52.7%	5.9%	23 740 €/an	2 448 €/m ²
Saint-Étienne-la-Thillaye	386	12 km ²	32 h/km ²	44.3%	4.1%	23 850 €/an	3 124 €/m ²
Touques (3 avis)	3 913	8 km ²	489 h/km ²	44.9%	5.6%	21 760 €/an	2 698 €/m ²
Heuland	148	3 km ²	49 h/km ²	47.3%	8.1%	23 710 €/an	1 637 €/m ²
Benerville-sur-Mer	367	3 km ²	122 h/km ²	38.4%	3%	26 170 €/an	4 200 €/m ²
Annebault	521	5 km ²	104 h/km ²	49.1%	2.9%	21 860 €/an	2 157 €/m ²

bien-dans-ma-ville.fr



Vous aimez votre ville ? Notez-la !

Et faites-nous part de vos remarques constructives



Avec

BIEN dans
ma **VILLE** 