



Version web

Ville de Saint-Piat

Présenté par



Sommaire

Situation géographique	3
Statistiques sur la population	4
Evolution du nombre d'habitants	4
Tranche d'âge	5
0-14 ans	5
15-29 ans	5
30-44 ans	5
45-59 ans	5
60-74 ans	5
75-89 ans	5
90 ans et +	5
Activité professionnelle	5
Agriculteurs	5
Artisans, Commerçants	5
Cadres et sup.	5
Professions intermédiaires	5
Employé	5
Ouvrier	5
Retraité	5
Autres	5
Niveau de diplôme	6
Sans diplôme ou CEP	6
Brevet, BEPC, DNB	6
CAP-BEP ou équivalent	6
BAC ou équivalent	6
BAC+2	6
BAC+3 ou +4	6
BAC+5 ou plus	6
Composition des ménages	6
Couple sans enfant	6
Couple avec enfant(s)	6
Famille monoparentale	6
Colocation / Autre	6
Personnes seules	6
Profils électoraux	7
Premier tour	7
Sécurité	8
Evolution du nombre d'infractions	8
Pour comparer	9
Services à la population	10
Commerce	10
Éducation	10
Villes autour de Saint-Piat	11

Situation géographique



i Informations clés

- **Région** : Centre-Val de Loire
- **Département** : Eure-et-Loir
- **Code postal** : 28130
- **Superficie** : 11 km²



Statistiques sur la population



Nombre d'habitants

1 120



Age moyen

47 ans



Pop active

46.6%



Taux chômage

6.9%



Pop densité

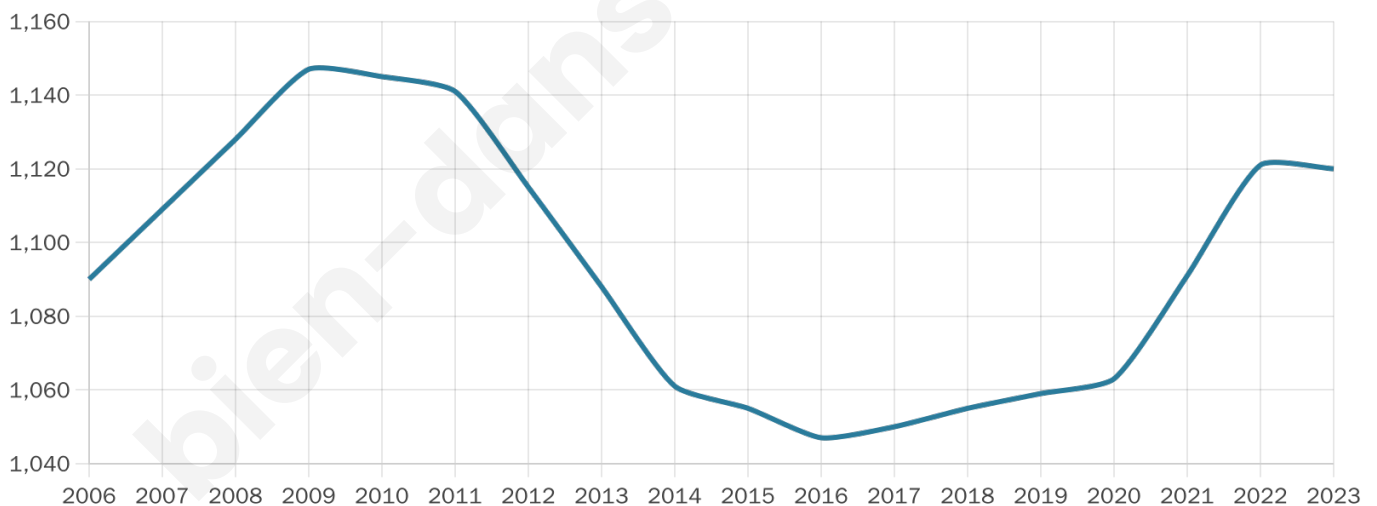
102 h/km²



Revenu moyen

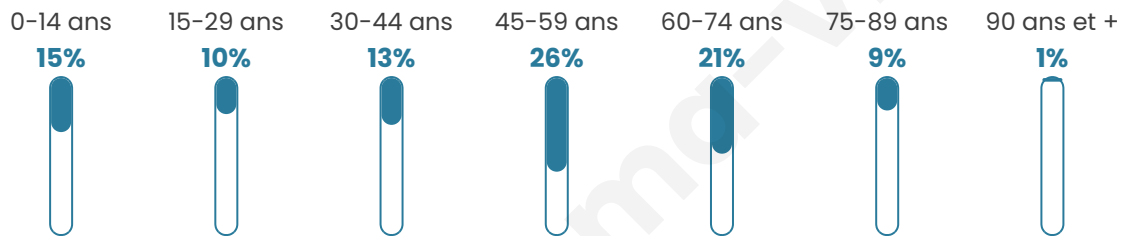
26 940 €/an

Evolution du nombre d'habitants

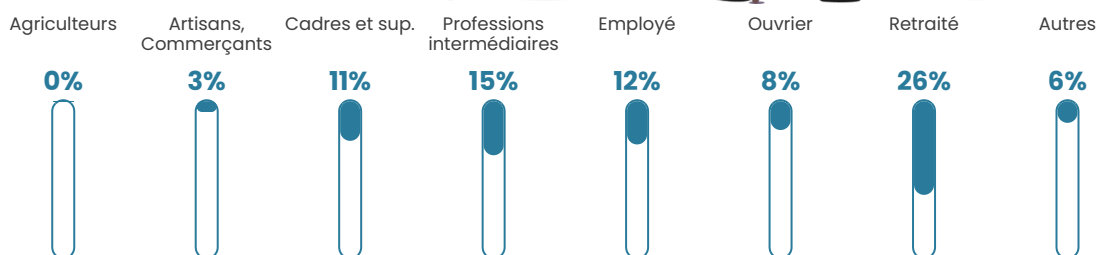


Sources : Institut national de la statistique et des études économiques (insee) selon Les dernières parutions officielles de 2024 portant sur les années 2020, 2021 et 2022.

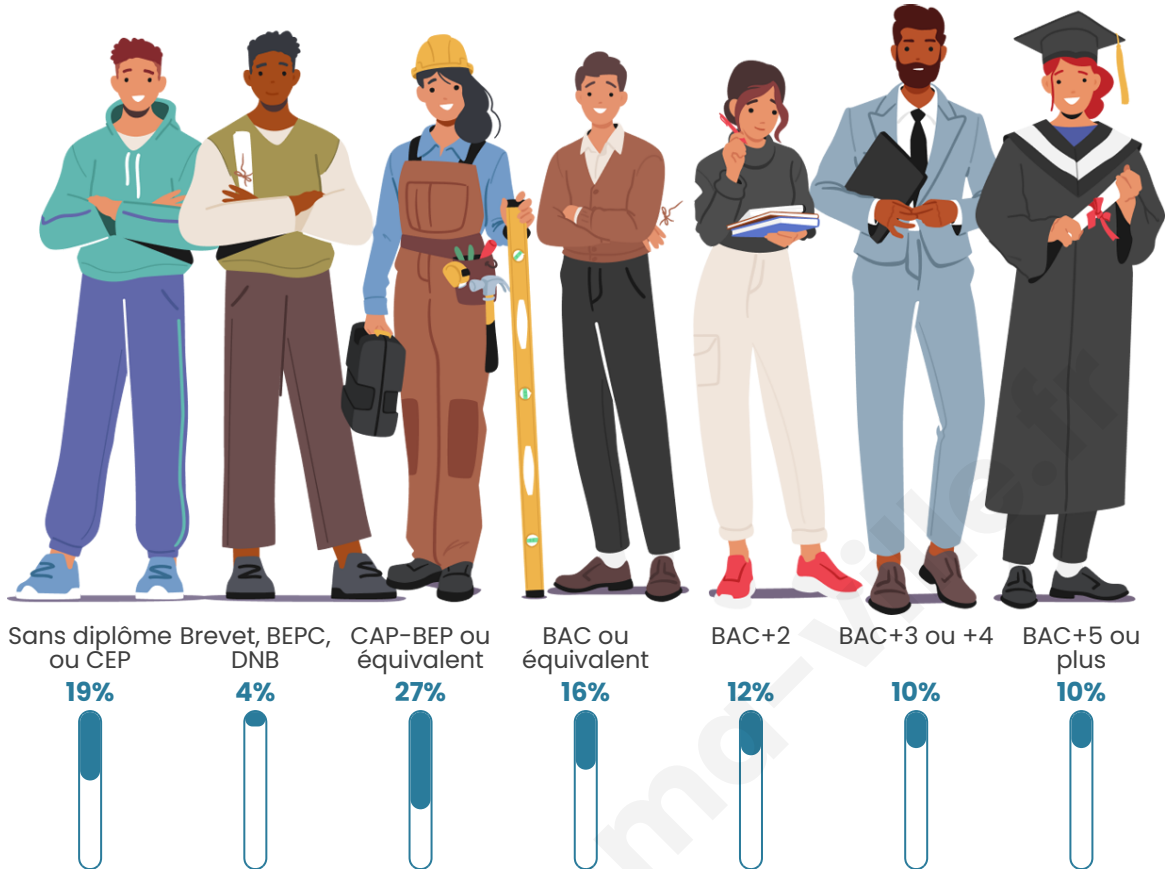
Tranche d'âge




Activité professionnelle



Niveau de diplôme



Composition des ménages





Profils électoraux

Premier tour

	Emmanuel MACRON	26.90 %
	Marine LE PEN	24.71 %
	Jean-Luc MÉLENCHON	17.40 %
	Valérie PÉCRESSÉ	6.73 %
	Éric ZEMMOUR	6.29 %
	Yannick JADOT	4.97 %
	Nicolas DUPONT-AIGNAN	3.80 %
	Jean LASSALLE	3.07 %
	Fabien ROUSSEL	2.63 %
	Philippe POUTOU	1.75 %
	Anne HIDALGO	1.32 %
	Nathalie ARTHAUD	0.44 %

Second tour

	Emmanuel MACRON	55,97 %
	Marine LE PEN	44,03 %

889 inscrits

Participation : 79.08%

Votes blancs : 1.85%

Votes nuls : 6.4%

889 inscrits

Participation : 78.52%

Votes blancs : 0.14%

Votes nuls : 1.86%

Sécurité



Agressions physiques / sexuelles

0



Cambriolages

0



Vols / dégradations

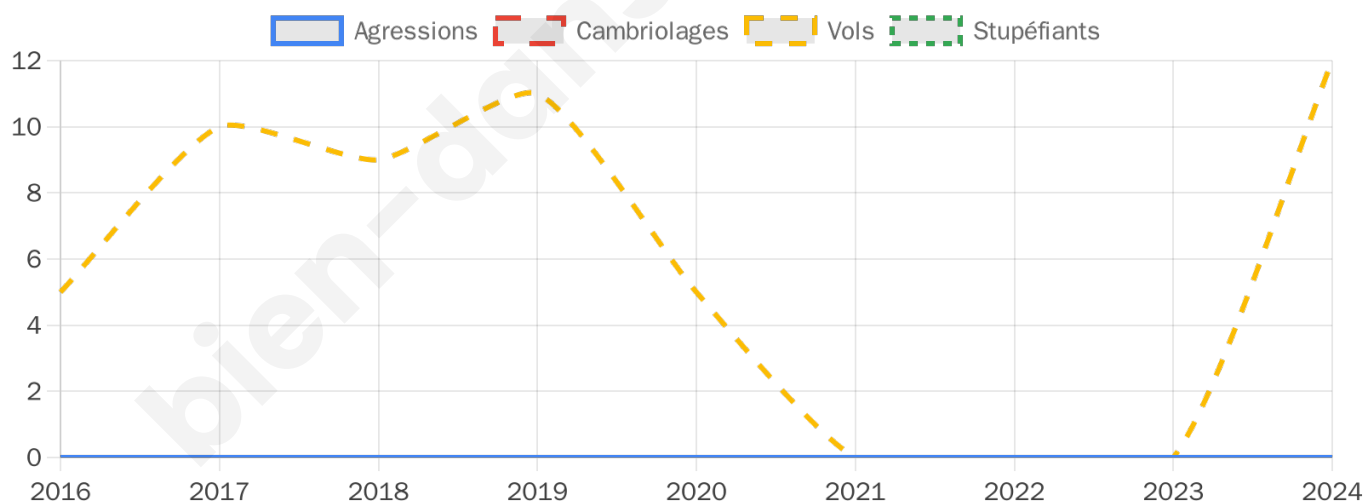
12



Stupéfiants

0

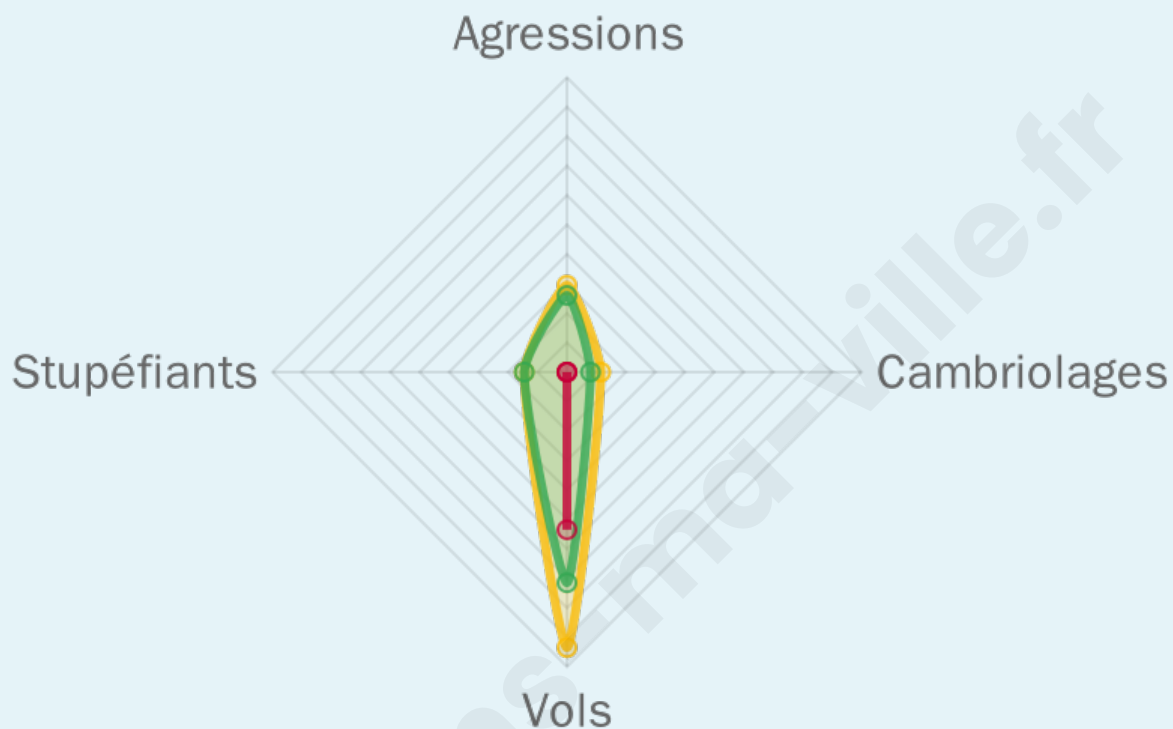
Evolution du nombre d'infractions



Pour comparer

(en proportion du nombre d'habitants)

■ Ville ■ Département ■ Région



Sources : Bases statistiques communale, départementale et régionale de la délinquance enregistrée par la police et la gendarmerie nationales selon les dernières parutions officielles de 2025 portant sur l'année 2024 ([data.gouv](https://data.gouv.fr)).

Agressions physiques / sexuelles : Violences sexuelles, coups et blessures volontaires intrafamiliaux, coups et blessures volontaires, autres coups, blessures volontaires et vols violents sans arme.

Cambriolages : Cambriolages de logements.

Vols : Vols avec armes, vols d'accessoires sur véhicules, vols dans les véhicules, vols de véhicules, vols sans violence contre des personnes, destructions, dégradations volontaires et escroqueries.

Stupéfiants : Trafic de stupéfiants dont (AFD) et usage de stupéfiants.

Services à la population



Commerce

Hypermarché	X Chartres 12km
Supermarché	X Maintenon 4km
Superette	2
Boulangerie	1
Boucherie	1
Restaurant	1
Garage	2
Station-service	X Maintenon 4km
Banque	X Maintenon 4km
La poste	1
Coiffeur	2
Tabac	X Maintenon 4km
Bars / discothèque	1
Bibliothèque	X Maintenon 4km
Cinéma	X Saint-Prest 8km
Vétérinaire	X Maintenon 4km



Santé

Pharmacie	1
Hôpital	X Chartres 14km
Laboratoire d'analyses médicales	X Maintenon 4km
Etablissement pour handicapé	X Gasville-Oisème 9km
EHPA	X Maintenon 4km
Médecin	X Maintenon 4km
Dentiste	X Maintenon 4km
Chirurgien	X Chartres 13km
Dermatologue	X Chartres 13km
Anesthésiste	X Mainvilliers 14km
Gastro-entérologue	X Chartres 13km
Gynécologue	X Chartres 14km
Cancérologue	X Mainvilliers 14km
Neurologue	X Chartres 13km
Ophtalmologue	X Chartres 13km
ORL	X Chartres 14km
Cardiologue	X Gasville-Oisème 9km
Pédiatre	X Chartres 14km
Pneumologue	X Mainvilliers 14km
Psychologue	X Lucé 16km
Radiologue	X Épernon 9km
Rhumatologue	X Chartres 14km
Sage-femme	X Nogent-le-Phaye 12km



Éducation

Crèche	X Maintenon 4km
Ecole maternelle Public	X Maintenon 4km
Ecole maternelle Privé	X Luisant 15km
Ecole primaire Public	1
Ecole primaire Privé	X Nogent-le-Roi 12km
Collège Public	X Maintenon 4km
Collège Privé	X Chartres 13km
Lycée Public	X Hanches 8km
Lycée Privé	X Maintenon 4km

Sources : Base Sirene des entreprises et de leurs établissements selon les dernières parutions officielles de 2025 portant sur l'année 2024 ([data.gouv](#)). Liste, localisation et tarifs des professionnels de santé selon les dernières parutions officielles de 2025 portant sur l'année 2024 ([opendatasoft](#)) et FINISS Extraction du Fichier des établissements selon les dernières parutions officielles de 2025 portant sur l'année 2024 ([data.gouv](#)). Adresse et géolocalisation des établissements d'enseignement du premier et second degrés selon les dernières parutions officielles de 2025 portant sur l'année 2024 ([data.education.gouv](#))

Villes autour de Saint-Piat

Ville	Habitants	Superficie	Pop densité	Pop active	Taux chômage	Revenu moyen	Prix immobilier
Mévoisins (1 avis)	615	4 km ²	154 h/km ²	47.6%	3.3%	27 120 €/an	2 154 €/m ²
Chartainvilliers	654	9 km ²	73 h/km ²	48.2%	2%	27 170 €/an	2 048 €/m ²
Yermenonville	621	5 km ²	124 h/km ²	47.8%	3.5%	29 500 €/an	2 136 €/m ²
Houx (1 avis)	746	6 km ²	124 h/km ²	51.9%	2.9%	27 360 €/an	1 886 €/m ²
Soulaire	471	5 km ²	94 h/km ²	51.2%	3.4%	26 420 €/an	1 851 €/m ²
Maintenon (4 avis)	4 494	11 km ²	409 h/km ²	46.8%	5.2%	24 930 €/an	2 469 €/m ²
Jouy (1 avis)	1 988	12 km ²	166 h/km ²	46.9%	3.2%	26 710 €/an	2 503 €/m ²
Bailleau-Armenonville	1 299	17 km ²	76 h/km ²	53.3%	3.9%	27 620 €/an	1 934 €/m ²
Pierres	2 788	10 km ²	279 h/km ²	47.3%	4.2%	26 290 €/an	2 194 €/m ²
Bouglainval (3 avis)	743	14 km ²	53 h/km ²	51.1%	4.3%	27 750 €/an	1 964 €/m ²
Gas (1 avis)	718	12 km ²	60 h/km ²	55.2%	2.9%	28 040 €/an	1 902 €/m ²
Saint-Prest (1 avis)	2 115	16 km ²	132 h/km ²	46.9%	3%	28 640 €/an	1 916 €/m ²
Hanches (11 avis)	2 696	16 km ²	169 h/km ²	49.9%	3.5%	27 330 €/an	2 325 €/m ²
Coltainville	915	18 km ²	51 h/km ²	51.4%	3.5%	26 600 €/an	2 079 €/m ²
Villiers-le-Morhier (2 avis)	1 351	10 km ²	135 h/km ²	48%	2.8%	26 880 €/an	1 933 €/m ²

bien-dans-ma-ville.fr



Vous aimez votre ville ? Notez-la !

Et faites-nous part de vos remarques constructives



Avec

BIEN dans ma **VILLE** 