



Version web

# Ville de Saint-Philippe- du-Seignal

Présenté par

**BIEN** dans  
ma **VILLE** 

# Sommaire

Situation géographique .....	3
Statistiques sur la population .....	4
Evolution du nombre d'habitants .....	4
Tranche d'âge .....	5
0-14 ans .....	5
15-29 ans .....	5
30-44 ans .....	5
45-59 ans .....	5
60-74 ans .....	5
75-89 ans .....	5
90 ans et + .....	5
Activité professionnelle .....	5
Agriculteurs .....	5
Artisans, Commerçants .....	5
Cadres et sup. ....	5
Professions intermédiaires .....	5
Employé .....	5
Ouvrier .....	5
Retraité .....	5
Autres .....	5
Niveau de diplôme .....	6
Sans diplôme ou CEP .....	6
Brevet, BEPC, DNB .....	6
CAP-BEP ou équivalent .....	6
BAC ou équivalent .....	6
BAC+2 .....	6
BAC+3 ou +4 .....	6
BAC+5 ou plus .....	6
Composition des ménages .....	6
Couple sans enfant .....	6
Couple avec enfant(s) .....	6
Famille monoparentale .....	6
Colocation / Autre .....	6
Personnes seules .....	6
Profils électoraux .....	7
Premier tour .....	7
Sécurité .....	8
Evolution du nombre d'infractions .....	8
Pour comparer .....	9
Services à la population .....	10
Commerce .....	10
Éducation .....	10
Villes autour de Saint-Philippe-du-Seignal .....	12

# Situation géographique



## i Informations clés

- **Région** : Nouvelle-Aquitaine
- **Département** : Gironde
- **Code postal** : 33220
- **Superficie** : 3 km<sup>2</sup>



# Statistiques sur la population



Nombre d'habitants

**496**



Age moyen

**48 ans**



Pop active

**41.9%**



Taux chômage

**8.5%**



Pop densité

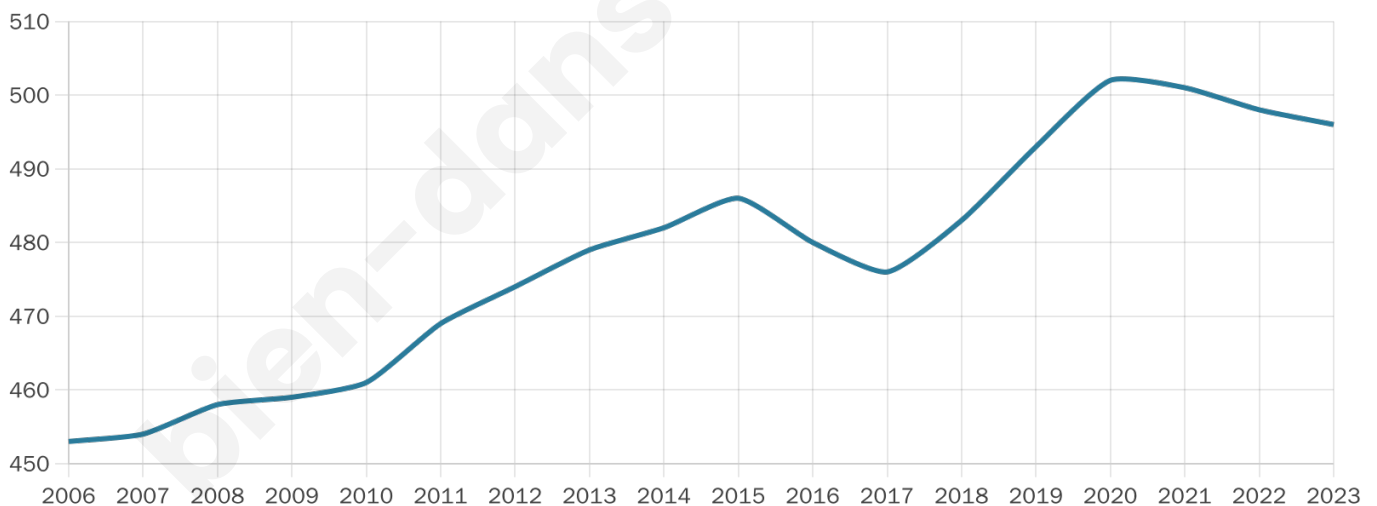
**165 h/km<sup>2</sup>**



Revenu moyen

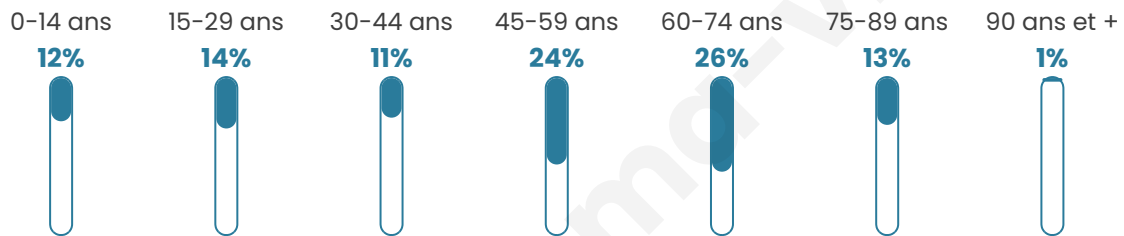
**22 160 €/an**

## Evolution du nombre d'habitants

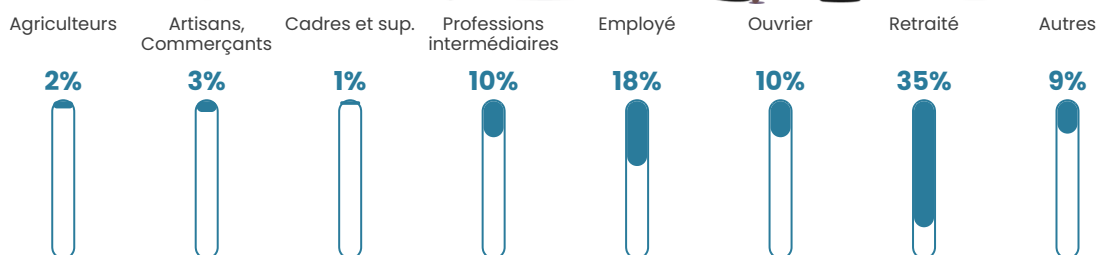


Sources : Institut national de la statistique et des études économiques (insee) selon Les dernières parutions officielles de 2024 portant sur les années 2020, 2021 et 2022.


## Tranche d'âge




## Activité professionnelle



## Niveau de diplôme




## Composition des ménages



# Profils électoraux

## Premier tour

	Marine LE PEN	37.67 %
	Emmanuel MACRON	19.67 %
	Jean-Luc MÉLENCHON	15.00 %
	Éric ZEMMOUR	9.00 %
	Jean LASSALLE	6.67 %
	Valérie PÉCRESSE	4.00 %
	Yannick JADOT	2.67 %
	Nicolas DUPONT-AIGNAN	2.67 %
	Fabien ROUSSEL	1.67 %
	Anne HIDALGO	1.00 %
	Nathalie ARTHAUD	0.00 %
	Philippe POUTOU	0.00 %



### 380 inscrits

Participation : 81.32%

Votes blancs : 1.94%

Votes nuls : 0.97%

## Second tour

	Emmanuel MACRON	35,84 %
	Marine LE PEN	64,16 %

### 380 inscrits

Participation : 83.68%

Votes blancs : 9.43%

Votes nuls : 2.83%

# Sécurité



Agressions physiques / sexuelles

0



Cambriolages

0



Vols / dégradations

0



Stupéfiants

0

## Evolution du nombre d'infractions



## Pour comparer

(en proportion du nombre d'habitants)

■ Ville ■ Département ■ Région



Sources : Bases statistiques communale, départementale et régionale de la délinquance enregistrée par la police et la gendarmerie nationales selon les dernières parutions officielles de 2025 portant sur l'année 2024 ([data.gouv](https://data.gouv.fr)).

Agresions physiques / sexuelles : Violences sexuelles, coups et blessures volontaires intrafamiliaux, coups et blessures volontaires, autres coups, blessures volontaires et vols violents sans arme.

Cambriolages : Cambriolages de logements.

Vols : Vols avec armes, vols d'accessoires sur véhicules, vols dans les véhicules, vols de véhicules, vols sans violence contre des personnes, destructions, dégradations volontaires et escroqueries.

Stupéfiants : Trafic de stupéfiants dont (AFD) et usage de stupéfiants.

# Services à la population



## Commerce

Hypermarché	X <a href="#">Pineuilh</a> 2km
Supermarché	X <a href="#">Pineuilh</a> 2km
Superette	X <a href="#">Pineuilh</a> 2km
Boulangerie	X <a href="#">Pineuilh</a> 2km
Boucherie	X <a href="#">Pineuilh</a> 2km
Restaurant	X <a href="#">Pineuilh</a> 2km
Garage	X <a href="#">Pineuilh</a> 2km
Station-service	X <a href="#">Pineuilh</a> 1km
Banque	X <a href="#">Pineuilh</a> 2km
La poste	X <a href="#">Pineuilh</a> 3km
Coiffeur	1
Tabac	X <a href="#">Sainte-Foy-la-Grande</a> 3km
Bars / discothèque	X <a href="#">Pineuilh</a> 3km
Bibliothèque	X <a href="#">Sainte-Foy-la-Grande</a> 3km
Cinéma	X <a href="#">Sainte-Foy-la-Grande</a> 3km
Vétérinaire	X <a href="#">Pineuilh</a> 3km



## Santé

Pharmacie	X <a href="#">Pineuilh</a> 2km
Hôpital	X <a href="#">Sainte-Foy-la-Grande</a> 3km
Laboratoire d'analyses médicales	X <a href="#">Sainte-Foy-la-Grande</a> 3km
Etablissement pour handicapé	X <a href="#">Pineuilh</a> 3km
EHPA	X <a href="#">Pineuilh</a> 2km
Médecin	1
Dentiste	X <a href="#">Pineuilh</a> 2km
Chirurgien	X <a href="#">Bergerac</a> 21km
Dermatologue	X <a href="#">Prigonrieux</a> 16km
Anesthésiste	X <a href="#">Bergerac</a> 21km
Gastro-entérologue	X <a href="#">Bergerac</a> 21km
Gynécologue	X <a href="#">Bergerac</a> 21km
Cancérologue	X <a href="#">Langon</a> 48km
Neurologue	X <a href="#">Villefranche-de-Lonchat</a> 20km
Ophtalmologue	X <a href="#">Bergerac</a> 20km
ORL	X <a href="#">Bergerac</a> 19km
Cardiologue	X <a href="#">Sainte-Foy-la-Grande</a> 3km
Pédiatre	X <a href="#">Bergerac</a> 20km
Pneumologue	X <a href="#">Lagupie</a> 30km
Psychologue	X <a href="#">Bergerac</a> 20km
Radiologue	X <a href="#">Bergerac</a> 21km
Rhumatologue	X <a href="#">Bergerac</a> 22km
Sage-femme	X <a href="#">Villeneuve-de-Duras</a> 6km



## Éducation

Crèche	X <a href="#">Pineuilh</a> 1km
Ecole maternelle Public	X <a href="#">Pineuilh</a> 2km
Ecole maternelle Privé	X <a href="#">La Brède</a> 60km
Ecole primaire Public	X <a href="#">Pineuilh</a> 2km
Ecole primaire Privé	X <a href="#">Sainte-Foy-la-Grande</a> 3km
Collège Public	X <a href="#">Sainte-Foy-la-Grande</a> 4km
Collège Privé	X <a href="#">Sainte-Foy-la-Grande</a> 3km
Lycée Public	X <a href="#">Sainte-Foy-la-Grande</a> 3km
Lycée Privé	X <a href="#">Sigoulès-et-Flaugeac</a> 16km

Sources : Base Sirene des entreprises et de leurs établissements selon les dernières parutions officielles de 2025 portant sur l'année 2024 ([data.gouv](#)). Liste, localisation et tarifs des professionnels de santé selon les dernières parutions officielles de 2025 portant sur l'année 2024 ([opendatasoft](#)) et FINESS Extraction du Fichier des établissements selon les dernières parutions officielles de 2025 portant sur l'année 2024 ([data.gouv](#)). Adresse et géolocalisation des établissements d'enseignement du premier et second degrés selon les dernières parutions officielles de 2025 portant sur l'année 2024 ([data.education.gouv](#))

bien-dans-ma-ville.fr

## Villes autour de Saint-Philippe-du-Seignal

Ville	Habitants	Superficie	Pop densité	Pop active	Taux chômage	Revenu moyen	Prix immobilier
Pineuilh (2 avis)	4 490	17 km <sup>2</sup>	264 h/km <sup>2</sup>	37%	6.9%	19 760 €/an	1 253 €/m <sup>2</sup>
Sainte-Foy-la-Grande (24 avis)	2 507	0 km <sup>2</sup>	2 507 h/km <sup>2</sup>	33.9%	9.2%	14 050 €/an	793 €/m <sup>2</sup>
Saint-André-et-Appelles	671	10 km <sup>2</sup>	67 h/km <sup>2</sup>	40.7%	3.3%	22 030 €/an	1 225 €/m <sup>2</sup>
Port-Sainte-Foy-et-Ponchapt (3 avis)	2 520	18 km <sup>2</sup>	140 h/km <sup>2</sup>	34.8%	4.5%	20 490 €/an	1 799 €/m <sup>2</sup>
La Roquille	316	6 km <sup>2</sup>	53 h/km <sup>2</sup>	41.5%	2.8%	20 250 €/an	1 026 €/m <sup>2</sup>
Saint-Avit-Saint-Nazaire (1 avis)	1 503	18 km <sup>2</sup>	84 h/km <sup>2</sup>	41.6%	6.5%	20 700 €/an	1 560 €/m <sup>2</sup>
Razac-de-Saussignac	335	11 km <sup>2</sup>	30 h/km <sup>2</sup>	46.6%	6.3%	21 510 €/an	NC
Ligueux	138	5 km <sup>2</sup>	28 h/km <sup>2</sup>	50.7%	5.1%	20 130 €/an	1 344 €/m <sup>2</sup>
Les Lèves-et-Thoumeyragues	561	15 km <sup>2</sup>	37 h/km <sup>2</sup>	43.5%	5%	20 560 €/an	1 758 €/m <sup>2</sup>
Saint-Antoine-de-Breuilh	1 784	17 km <sup>2</sup>	105 h/km <sup>2</sup>	40.1%	5.3%	20 140 €/an	1 182 €/m <sup>2</sup>
Le Fleix	1 488	18 km <sup>2</sup>	83 h/km <sup>2</sup>	39.6%	5.2%	20 970 €/an	1 234 €/m <sup>2</sup>
Margueron	365	13 km <sup>2</sup>	28 h/km <sup>2</sup>	47.7%	5.8%	20 160 €/an	688 €/m <sup>2</sup>
Riocaud	195	10 km <sup>2</sup>	20 h/km <sup>2</sup>	51.3%	6.7%	19 270 €/an	4 451 €/m <sup>2</sup>
Eynesse	581	7 km <sup>2</sup>	83 h/km <sup>2</sup>	46.8%	7.2%	21 480 €/an	1 224 €/m <sup>2</sup>
Saint-Pierre-d'Eyraud (2 avis)	1 795	26 km <sup>2</sup>	69 h/km <sup>2</sup>	45.2%	4.1%	21 160 €/an	1 235 €/m <sup>2</sup>

bien-dans-ma-ville.fr



# Vous aimez votre ville ? Notez-la !

Et faites-nous part de vos remarques constructives



Avec

**BIEN** dans  
ma **VILLE** 