



Version web

Ville de Saint-Philibert

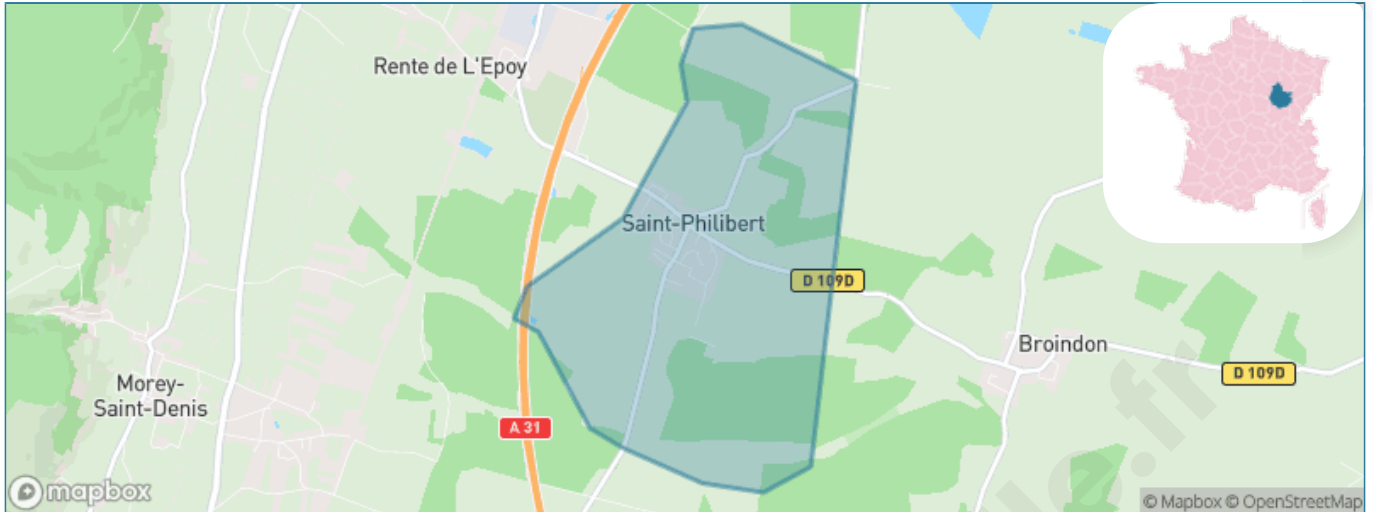
Présenté par

BIEN dans
ma **VILLE** 

Sommaire

Situation géographique	3
Statistiques sur la population	4
Evolution du nombre d'habitants	4
Tranche d'âge	5
0-14 ans	5
15-29 ans	5
30-44 ans	5
45-59 ans	5
60-74 ans	5
75-89 ans	5
90 ans et +	5
Activité professionnelle	5
Agriculteurs	5
Artisans, Commerçants	5
Cadres et sup.	5
Professions intermédiaires	5
Employé	5
Ouvrier	5
Retraité	5
Autres	5
Niveau de diplôme	6
Sans diplôme ou CEP	6
Brevet, BEPC, DNB	6
CAP-BEP ou équivalent	6
BAC ou équivalent	6
BAC+2	6
BAC+3 ou +4	6
BAC+5 ou plus	6
Composition des ménages	6
Couple sans enfant	6
Couple avec enfant(s)	6
Famille monoparentale	6
Colocation / Autre	6
Personnes seules	6
Profils électoraux	7
Premier tour	7
Sécurité	8
Evolution du nombre d'infractions	8
Pour comparer	9
Services à la population	10
Commerce	10
Éducation	10
Villes autour de Saint-Philibert	12

Situation géographique



i Informations clés

- **Région** : Bourgogne-Franche-Comté
- **Département** : Côte-d'or
- **Code postal** : 21220
- **Superficie** : 4 km²

RÉGION
BOURGOGNE
FRANCHE
COMTE

Côte
d'Or
LE DÉPARTEMENT



Statistiques sur la population



Nombre d'habitants

544



Age moyen

40 ans



Pop active

45.4%



Taux chômage

3.3%



Pop densité

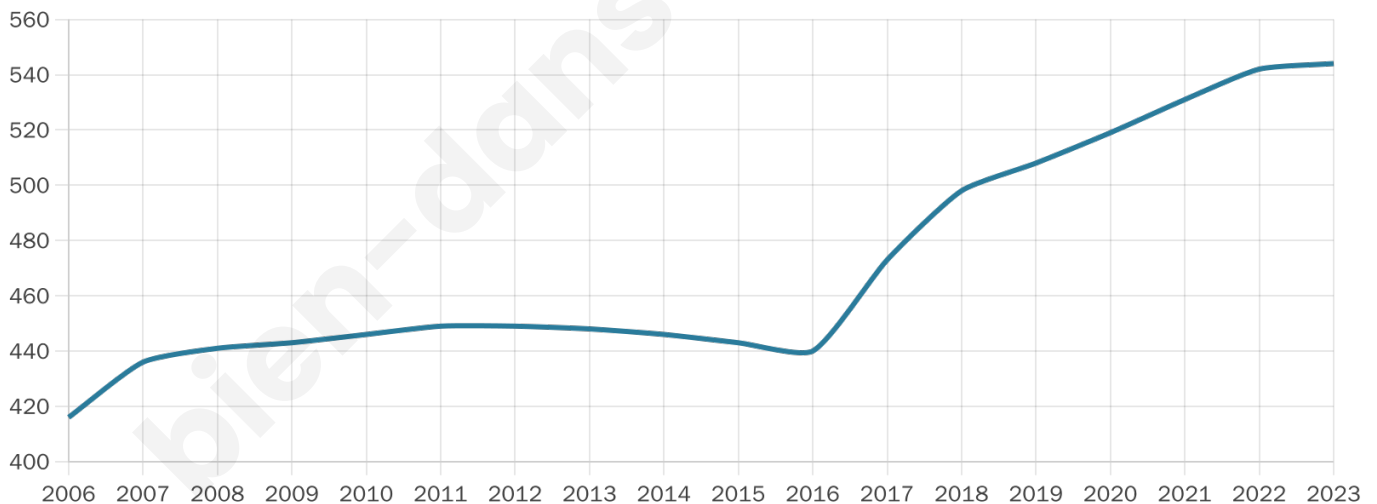
136 h/km²



Revenu moyen

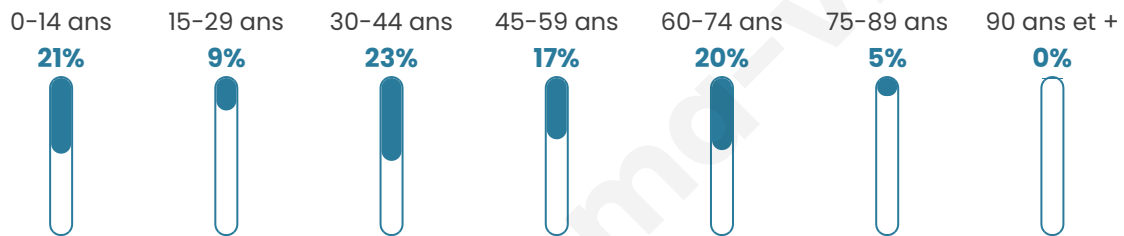
26 350 €/an

Evolution du nombre d'habitants

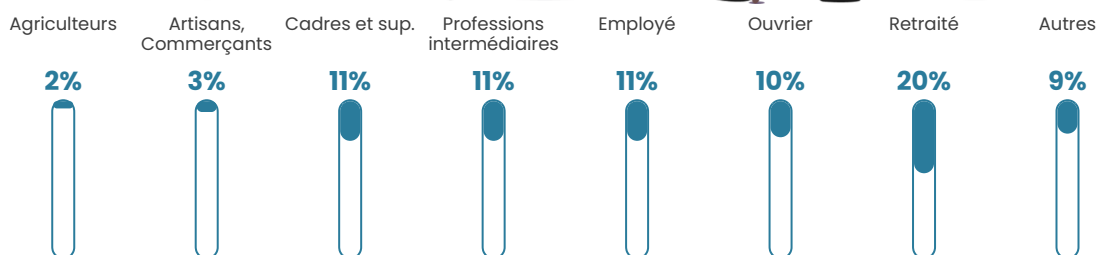


Sources : Institut national de la statistique et des études économiques (insee) selon Les dernières parutions officielles de 2024 portant sur les années 2020, 2021 et 2022.


Tranche d'âge




Activité professionnelle



Niveau de diplôme















Composition des ménages



Profils électoraux



Premier tour

	Emmanuel MACRON	31.44 %
	Marine LE PEN	26.35 %
	Jean-Luc MÉLENCHON	11.68 %
	Éric ZEMMOUR	9.88 %
	Jean LASSALLE	4.19 %
	Fabien ROUSSEL	3.89 %
	Valérie PÉCRESE	3.29 %
	Nicolas DUPONT-AIGNAN	2.99 %
	Yannick JADOT	2.69 %
	Anne HIDALGO	1.50 %
	Philippe POUTOU	1.50 %
	Nathalie ARTHAUD	0.60 %

400 inscrits

Participation : 86.75%
Votes blancs : 3.75%
Votes nuls : 0.00%

Second tour

	Emmanuel MACRON	55,45 %
	Marine LE PEN	44,55 %

401 inscrits

Participation : 82.54%
Votes blancs : 6.95%
Votes nuls : 1.51%

Sécurité



Agressions physiques / sexuelles

0



Cambriolages

0



Vols / dégradations

0



Stupéfiants

0

Evolution du nombre d'infractions



Pour comparer

(en proportion du nombre d'habitants)



Sources : Bases statistiques communale, départementale et régionale de la délinquance enregistrée par la police et la gendarmerie nationales selon les dernières parutions officielles de 2025 portant sur l'année 2024 ([data.gouv](https://data.gouv.fr)).

Agressions physiques / sexuelles : Violences sexuelles, coups et blessures volontaires intrafamiliaux, coups et blessures volontaires, autres coups, blessures volontaires et vols violents sans arme.

Cambriolages : Cambriolages de logements.

Vols : Vols avec armes, vols d'accessoires sur véhicules, vols dans les véhicules, vols de véhicules, vols sans violence contre des personnes, destructions, dégradations volontaires et escroqueries.

Stupéfiants : Trafic de stupéfiants dont (AFD) et usage de stupéfiants.

Services à la population



Commerce

Hypermarché	X <u>Brochon</u> 4km
Supermarché	X <u>Noiron-sous-Gevrey</u> 5km
Superette	X <u>Gevrey-Chambertin</u> 4km
Boulangerie	X <u>Gilly-lès-Cîteaux</u> 4km
Boucherie	X <u>Nuits-Saint-Georges</u> 8km
Restaurant	X <u>Gevrey-Chambertin</u> 2km
Garage	1
Station-service	X <u>Gilly-lès-Cîteaux</u> 4km
Banque	X <u>Saulon-la-Rue</u> 4km
La poste	X <u>Morey-Saint-Denis</u> 3km
Coiffeur	X <u>Barges</u> 4km
Tabac	X <u>Gevrey-Chambertin</u> 4km
Bars / discothèque	X <u>Gevrey-Chambertin</u> 4km
Bibliothèque	X <u>Chenôte</u> 11km
Cinéma	X <u>Nuits-Saint-Georges</u> 8km
Vétérinaire	X <u>Brochon</u> 4km



Santé

Pharmacie	X <u>Gevrey-Chambertin</u> 4km
Hôpital	X <u>Nuits-Saint-Georges</u> 9km
Laboratoire d'analyses médicales	X <u>Gevrey-Chambertin</u> 4km
Etablissement pour handicapé	X <u>Gevrey-Chambertin</u> 3km
EHPA	X <u>Gevrey-Chambertin</u> 4km
Médecin	X <u>Gilly-lès-Cîteaux</u> 4km
Dentiste	X <u>Gevrey-Chambertin</u> 4km
Chirurgien	X <u>Dijon</u> 13km
Dermatologue	X <u>Chenôte</u> 11km
Anesthésiste	X <u>Dijon</u> 14km
Gastro-entérologue	X <u>Dijon</u> 12km
Gynécologue	X <u>Chenôte</u> 11km
Cancérologue	X <u>Chalon-sur-Saône</u> 46km
Neurologue	X <u>Dijon</u> 12km
Ophtalmologue	X <u>Dijon</u> 13km
ORL	X <u>Dijon</u> 12km
Cardiologue	X <u>Chenôte</u> 11km
Pédiatre	X <u>Chenôte</u> 11km
Pneumologue	X <u>Chenôte</u> 11km
Psychologue	X <u>Longvic</u> 10km
Radiologue	X <u>Dijon</u> 14km
Rhumatologue	X <u>Dijon</u> 14km
Sage-femme	X <u>Gevrey-Chambertin</u> 4km



Éducation

Crèche	X <u>Saulon-la-Rue</u> 4km
Ecole maternelle Public	1
Ecole maternelle Privé	X <u>Divonne-les-Bains</u> 127km
Ecole primaire Public	X <u>Gevrey-Chambertin</u> 4km
Ecole primaire Privé	X <u>Nuits-Saint-Georges</u> 8km
Collège Public	X <u>Brochon</u> 4km
Collège Privé	X <u>Agencourt</u> 9km

Lycée Public	X Brochon 5km
Lycée Privé	X Agencourt 9km

Sources : Base Sirene des entreprises et de leurs établissements selon les dernières parutions officielles de 2025 portant sur l'année 2024 ([data.gouv](#)). Liste, localisation et tarifs des professionnels de santé selon les dernières parutions officielles de 2025 portant sur l'année 2024 ([opendatasoft](#)) et FINESS Extraction du Fichier des établissements selon les dernières parutions officielles de 2025 portant sur l'année 2024 ([data.gouv](#)). Adresse et géolocalisation des établissements d'enseignement du premier et second degrés selon les dernières parutions officielles de 2025 portant sur l'année 2024 ([data.education.gouv](#))

bien-dans-ma-ville.fr

Villes autour de Saint-Philibert

Ville	Habitants	Superficie	Pop densité	Pop active	Taux chômage	Revenu moyen	Prix immobilier
Épernay-sous-Gevrey	151	5 km ²	30 h/km ²	51%	2.6%	26 620 €/an	2 192 €/m ²
Broindon	203	4 km ²	51 h/km ²	48.8%	2.5%	27 410 €/an	1 736 €/m ²
Saint-Bernard	464	3 km ²	155 h/km ²	50.6%	3%	26 340 €/an	1 963 €/m ²
Morey-Saint-Denis	597	7 km ²	85 h/km ²	57.1%	2.7%	28 030 €/an	1 943 €/m ²
Saulon-la-Rue	701	4 km ²	175 h/km ²	50.1%	2.4%	26 570 €/an	1 196 €/m ²
Barges	652	3 km ²	217 h/km ²	49.4%	1.7%	27 190 €/an	1 980 €/m ²
Savouges	370	3 km ²	123 h/km ²	57.8%	4.3%	27 510 €/an	1 636 €/m ²
Flagey-Echézeaux	485	8 km ²	61 h/km ²	46.8%	1.9%	27 340 €/an	1 895 €/m ²
Gilly-lès-Cîteaux	727	11 km ²	66 h/km ²	47%	1.7%	29 240 €/an	2 538 €/m ²
Noiron-sous-Gevrey	1 134	6 km ²	189 h/km ²	53.9%	3.2%	26 410 €/an	1 892 €/m ²
Fénay (1 avis)	1 708	10 km ²	171 h/km ²	44.6%	2.9%	27 260 €/an	2 179 €/m ²
Brochon	664	7 km ²	95 h/km ²	43.1%	3%	28 610 €/an	1 132 €/m ²
Vougeot	150	0 km ²	150 h/km ²	50%	4%	28 010 €/an	1 901 €/m ²
Saulon-la-Chapelle (1 avis)	1 031	10 km ²	103 h/km ²	48%	2.4%	24 490 €/an	1 701 €/m ²
Chambolle-Musigny	264	7 km ²	38 h/km ²	56.1%	5.3%	28 360 €/an	716 €/m ²

bien-dans-ma-ville.fr



Vous aimez votre ville ? Notez-la !

Et faites-nous part de vos remarques constructives



Avec

BIEN dans ma **VILLE** 