



Version web

Ville de Saint-Phal

Présenté par



Sommaire

Situation géographique	3
Statistiques sur la population	4
Evolution du nombre d'habitants	4
Tranche d'âge	5
0-14 ans	5
15-29 ans	5
30-44 ans	5
45-59 ans	5
60-74 ans	5
75-89 ans	5
90 ans et +	5
Activité professionnelle	5
Agriculteurs	5
Artisans, Commerçants	5
Cadres et sup.	5
Professions intermédiaires	5
Employé	5
Ouvrier	5
Retraité	5
Autres	5
Niveau de diplôme	6
Sans diplôme ou CEP	6
Brevet, BEPC, DNB	6
CAP-BEP ou équivalent	6
BAC ou équivalent	6
BAC+2	6
BAC+3 ou +4	6
BAC+5 ou plus	6
Composition des ménages	6
Couple sans enfant	6
Couple avec enfant(s)	6
Famille monoparentale	6
Colocation / Autre	6
Personnes seules	6
Profil électoraux	7
Premier tour	7
Sécurité	8
Evolution du nombre d'infractions	8
Pour comparer	9
Services à la population	10
Commerce	10
Éducation	10
Villes autour de Saint-Phal	11
Avis sur la ville de Saint-Phal	12
Moyenne par critère	12
Villes autour de Saint-Phal	12
Répartition des avis par note	12
Répartition des avis par note	12

Situation géographique



i Informations clés

- **Région** : Grand Est
- **Département** : Aube
- **Code postal** : 10130
- **Superficie** : 33 km²



Statistiques sur la population



Nombre d'habitants

521



Age moyen

41 ans



Pop active

48.2%



Taux chômage

8.9%



Pop densité

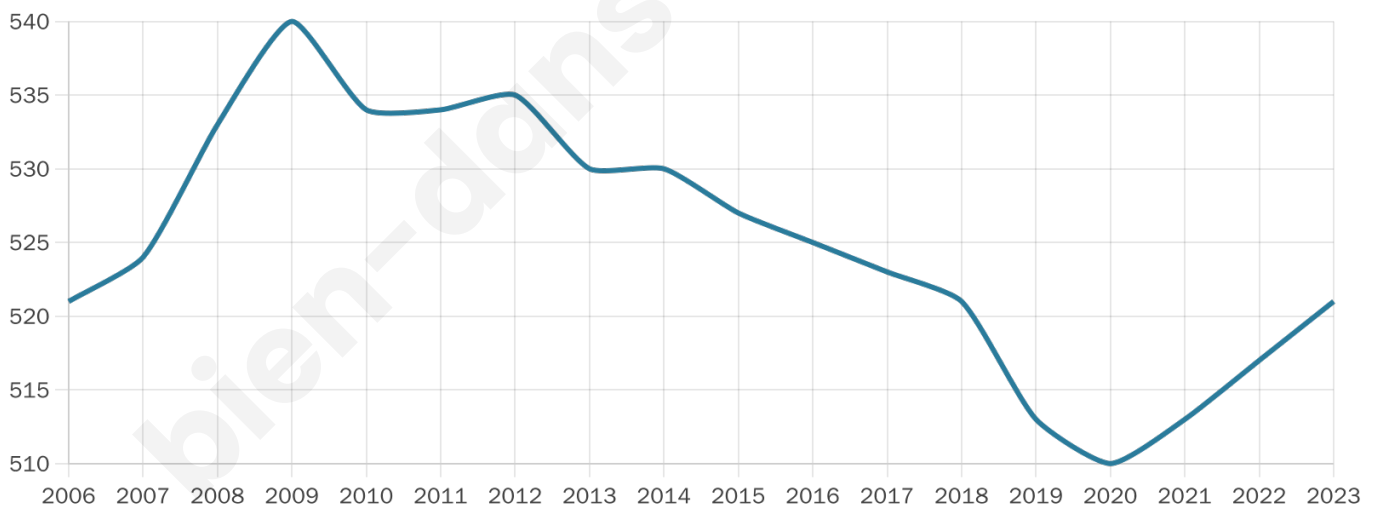
16 h/km²



Revenu moyen

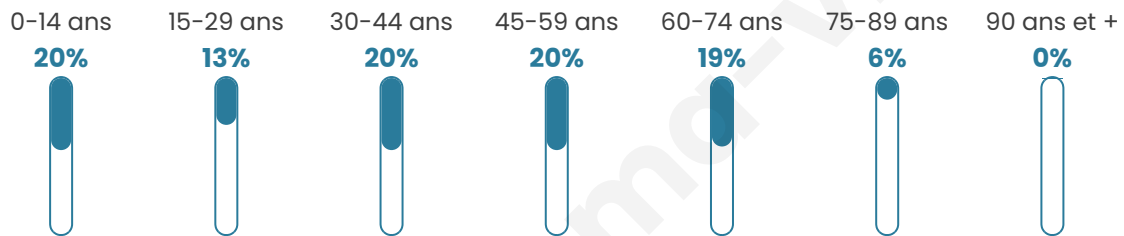
22 290 €/an

Evolution du nombre d'habitants

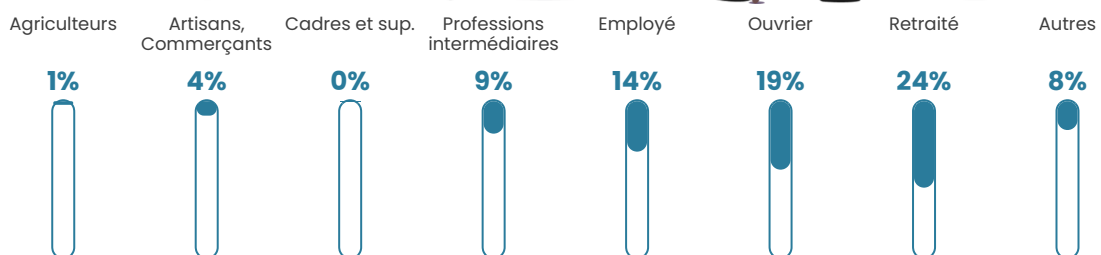


Sources : Institut national de la statistique et des études économiques (insee) selon Les dernières parutions officielles de 2024 portant sur les années 2020, 2021 et 2022.


Tranche d'âge




Activité professionnelle



Niveau de diplôme







Composition des ménages



Profils électoraux

Premier tour

	Marine LE PEN	42.86 %
	Emmanuel MACRON	21.09 %
	Jean-Luc MÉLENCHON	7.48 %
	Éric ZEMMOUR	5.78 %
	Valérie PÉCRESSE	5.44 %
	Nicolas DUPONT-AIGNAN	4.76 %
	Jean LASSALLE	3.74 %
	Yannick JADOT	3.06 %
	Fabien ROUSSEL	2.04 %
	Anne HIDALGO	2.04 %
	Philippe POUTOU	1.02 %
	Nathalie ARTHAUD	0.68 %



397 inscrits

Participation : 76.07%

Votes blancs : 1.99%

Votes nuls : 0.66%

Second tour

	Emmanuel MACRON	40,93 %
	Marine LE PEN	59,07 %

398 inscrits

Participation : 78.39%

Votes blancs : 6.73%

Votes nuls : 3.21%

Sécurité



Agressions physiques / sexuelles

0



Cambriolages

0



Vols / dégradations

0



Stupéfiants

0

Evolution du nombre d'infractions



Pour comparer

(en proportion du nombre d'habitants)



Sources : Bases statistiques communale, départementale et régionale de la délinquance enregistrée par la police et la gendarmerie nationales selon les dernières parutions officielles de 2025 portant sur l'année 2024 ([data.gouv](https://data.gouv.fr)).

Agressions physiques / sexuelles : Violences sexuelles, coups et blessures volontaires intrafamiliaux, coups et blessures volontaires, autres coups, blessures volontaires et vols violents sans arme.

Cambriolages : Cambriolages de logements.

Vols : Vols avec armes, vols d'accessoires sur véhicules, vols dans les véhicules, vols de véhicules, vols sans violence contre des personnes, destructions, dégradations volontaires et escroqueries.

Stupéfiants : Trafic de stupéfiants dont (AFD) et usage de stupéfiants.

Services à la population



Commerce

Hypermarché	X <u>Saint-André-les-Vergers</u> 19km
Supermarché	X <u>Auxon</u> 6km
Superette	X <u>Eaux-Puiseaux</u> 8km
Boulangerie	X <u>Chamoy</u> 2km
Boucherie	X <u>Saint-Jean-de-Bonneval</u> 7km
Restaurant	X <u>Crésantignes</u> 3km
Garage	1
Station-service	X <u>Auxon</u> 6km
Banque	X <u>Bouilly</u> 8km
La poste	X <u>Jeugny</u> 3km
Coiffeur	1
Tabac	X <u>Auxon</u> 6km
Bars / discothèque	X <u>Chamoy</u> 2km
Bibliothèque	X <u>Laines-aux-Bois</u> 13km
Cinéma	X <u>Saint-Julien-les-Villas</u> 19km
Vétérinaire	X <u>Les Loges-Margueron</u> 9km



Santé

Pharmacie	X <u>Auxon</u> 6km
Hôpital	X <u>Troyes</u> 19km
Laboratoire d'analyses médicales	X <u>Troyes</u> 18km
Etablissement pour handicapé	X <u>Montceaux-lès-Vaudes</u> 13km
EHPA	X <u>Bouilly</u> 9km
Médecin	X <u>Auxon</u> 6km
Dentiste	X <u>Auxon</u> 8km
Chirurgien	X <u>Troyes</u> 19km
Dermatologue	X <u>Saint-André-les-Vergers</u> 19km
Anesthésiste	X <u>Saint-André-les-Vergers</u> 19km
Gastro-entérologue	X <u>Saint-Julien-les-Villas</u> 18km
Gynécologue	X <u>Rosières-près-Troyes</u> 17km
Cancérologue	X <u>Auxerre</u> 47km
Neurologue	X <u>Troyes</u> 19km
Ophtalmologue	X <u>Saint-André-les-Vergers</u> 17km
ORL	X <u>Troyes</u> 19km
Cardiologue	X <u>Troyes</u> 19km
Pédiatre	X <u>Saint-Julien-les-Villas</u> 19km
Pneumologue	X <u>Tonnerre</u> 29km
Psychologue	X <u>Troyes</u> 20km
Radiologue	X <u>Saint-André-les-Vergers</u> 19km
Rhumatologue	X <u>Saint-Julien-les-Villas</u> 18km
Sage-femme	X <u>Bouilly</u> 9km



Éducation

Crèche	X <u>Châteauneuf-de-Gadagne</u> 5km
Ecole maternelle Public	X <u>Vanlay</u> 10km
Ecole maternelle Privé	X <u>Avon</u> 100km
Ecole primaire Public	1
Ecole primaire Privé	X <u>Saint-Julien-les-Villas</u> 19km
Collège Public	X <u>Bouilly</u> 8km
Collège Privé	X <u>Saint-Julien-les-Villas</u> 18km
Lycée Public	X <u>Les Loges-Margueron</u> 8km
Lycée Privé	X <u>Troyes</u> 18km

Sources : Base Sirene des entreprises et de leurs établissements selon les dernières parutions officielles de 2025 portant sur l'année 2024 ([data.gouv](https://data.gouv.fr)). Liste, localisation et tarifs des professionnels de santé selon les dernières parutions officielles de 2025 portant sur l'année 2024 ([opendatasoft](https://opendatasoft.com)) et FINISS Extraction du Fichier des établissements selon les dernières parutions officielles de 2025 portant sur l'année 2024 ([data.gouv](https://data.gouv.fr)). Adresse et géolocalisation des établissements d'enseignement du premier et second degrés selon les dernières parutions officielles de 2025 portant sur l'année 2024 ([data.education.gouv](https://data.education.gouv.fr))


Villes autour de Saint-Phal

Ville	Habitants	Superficie	Pop densité	Pop active	Taux chômage	Revenu moyen	Prix immobilier
Crésantignes	307	2 km ²	154 h/km ²	46.6%	3.3%	23 900 €/an	1 262 €/m ²
Fays-la-Chapelle	119	0 km ²	119 h/km ²	51.3%	5%	24 760 €/an	1 144 €/m ²
Chamoy	499	16 km ²	31 h/km ²	46.7%	4.8%	20 670 €/an	1 258 €/m ²
Jeugny	463	15 km ²	31 h/km ²	47.7%	4.5%	22 420 €/an	1 675 €/m ²
Machy	108	2 km ²	54 h/km ²	46.3%	1.9%	20 620 €/an	1 453 €/m ²
Montigny-les-Monts	247	14 km ²	18 h/km ²	52.2%	6.5%	22 590 €/an	1 320 €/m ²
Lirey	116	4 km ²	29 h/km ²	48.3%	0.9%	23 730 €/an	1 347 €/m ²
Maupas	98	4 km ²	25 h/km ²	58.2%	5.1%	NC	1 323 €/m ²
Javernant	165	5 km ²	33 h/km ²	40.6%	1.2%	27 470 €/an	2 339 €/m ²
Villery	277	3 km ²	92 h/km ²	44.8%	5.1%	23 420 €/an	1 388 €/m ²
Longeville-sur-Mogne	137	4 km ²	34 h/km ²	46.7%	5.1%	20 270 €/an	1 268 €/m ²
Sommeval	298	9 km ²	33 h/km ²	49%	2.7%	25 000 €/an	1 834 €/m ²
Auxon (2 avis)	886	25 km ²	35 h/km ²	46.3%	4.1%	21 840 €/an	1 124 €/m ²
Saint-Jean-de-Bonneval	405	6 km ²	68 h/km ²	48.1%	3.2%	25 150 €/an	1 341 €/m ²
Avreuil	167	10 km ²	17 h/km ²	49.7%	6%	23 480 €/an	938 €/m ²

Avis sur la ville de Saint-Phal



Moyenne par critère



Villes autour de Saint-Phal

Ville	Note globale	Sécurité	Éducation	Sport Loisir	Environnement	Vie pratique
Crésantignes	-	-	-	-	-	-
Fays-la-Chapelle	-	-	-	-	-	-
Chamoy	-	-	-	-	-	-
Jeugny	-	-	-	-	-	-
Machy	-	-	-	-	-	-
Montigny-les-Monts	-	-	-	-	-	-
Lirey	-	-	-	-	-	-
Maupas	-	-	-	-	-	-
Javernant	-	-	-	-	-	-
Villery	-	-	-	-	-	-
Longeville-sur-Mogne	-	-	-	-	-	-
Sommeval	-	-	-	-	-	-
Auxon (2 avis)	3.1	3.0	3.5	2.5	3.0	3.5
Saint-Jean-de-Bonneval	-	-	-	-	-	-
Avreuil	-	-	-	-	-	-



Vous aimez votre ville ? Notez-la !

Et faites-nous part de vos remarques constructives



Avec

BIEN dans ma **VILLE** 