



Version web

# Ville de Saint-Perdon

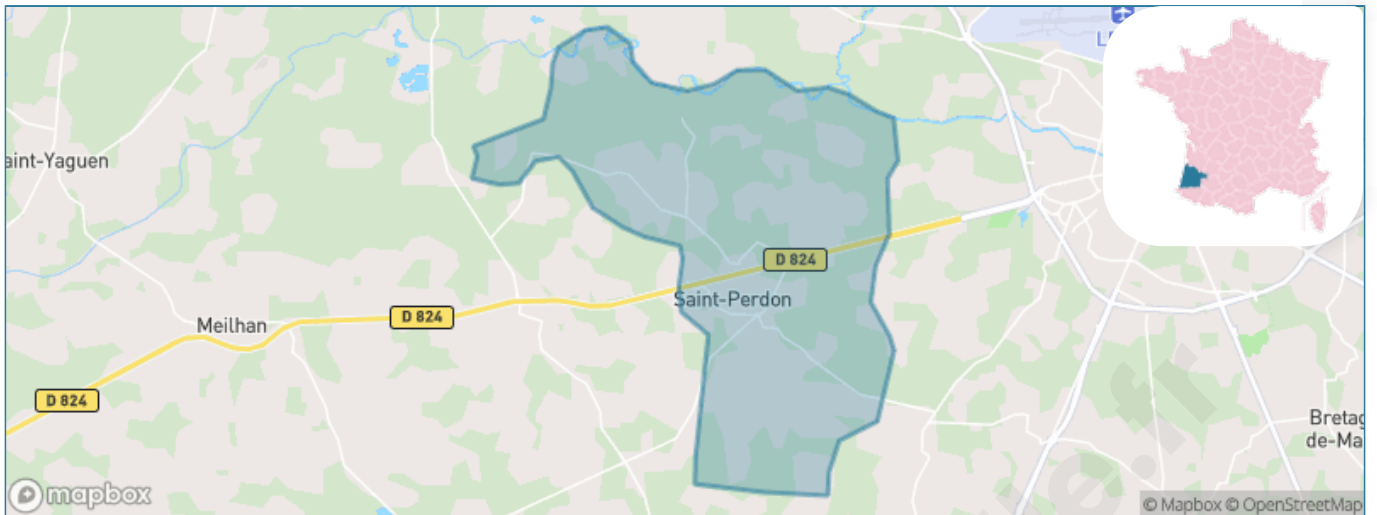
Présenté par

**BIEN** dans  
ma **VILLE** 

# Sommaire

Situation géographique .....	3
Statistiques sur la population .....	4
Evolution du nombre d'habitants .....	4
Tranche d'âge .....	5
0-14 ans .....	5
15-29 ans .....	5
30-44 ans .....	5
45-59 ans .....	5
60-74 ans .....	5
75-89 ans .....	5
90 ans et + .....	5
Activité professionnelle .....	5
Agriculteurs .....	5
Artisans, Commerçants .....	5
Cadres et sup. ....	5
Professions intermédiaires .....	5
Employé .....	5
Ouvrier .....	5
Retraité .....	5
Autres .....	5
Niveau de diplôme .....	6
Sans diplôme ou CEP .....	6
Brevet, BEPC, DNB .....	6
CAP-BEP ou équivalent .....	6
BAC ou équivalent .....	6
BAC+2 .....	6
BAC+3 ou +4 .....	6
BAC+5 ou plus .....	6
Composition des ménages .....	6
Couple sans enfant .....	6
Couple avec enfant(s) .....	6
Famille monoparentale .....	6
Colocation / Autre .....	6
Personnes seules .....	6
Profil électoraux .....	7
Premier tour .....	7
Sécurité .....	8
Evolution du nombre d'infractions .....	8
Pour comparer .....	9
Services à la population .....	10
Commerce .....	10
Éducation .....	10
Villes autour de Saint-Perdon .....	12
Avis sur la ville de Saint-Perdon .....	13
Moyenne par critère .....	13
Villes autour de Saint-Perdon .....	13
Répartition des avis par note .....	13
Répartition des avis par note .....	13

# Situation géographique



## i Informations clés

- **Région** : Nouvelle-Aquitaine
- **Département** : Landes
- **Code postal** : 40090
- **Superficie** : 30 km<sup>2</sup>



# Statistiques sur la population



Nombre d'habitants

**1 732**



Age moyen

**38 ans**



Pop active

**49.4%**



Taux chômage

**5.9%**



Pop densité

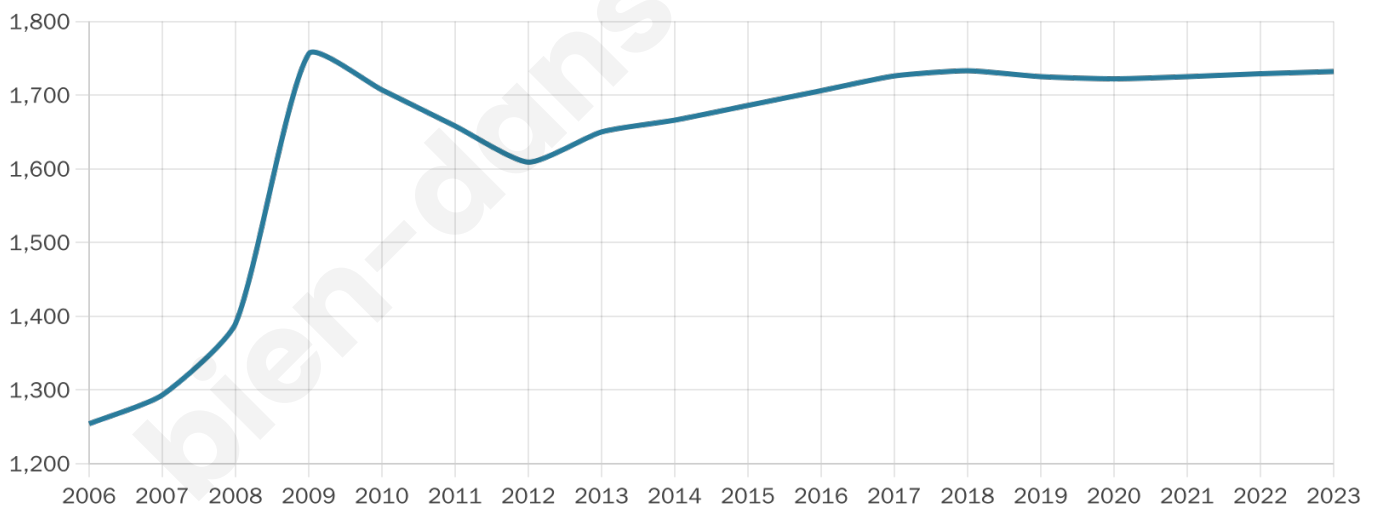
**58 h/km<sup>2</sup>**



Revenu moyen

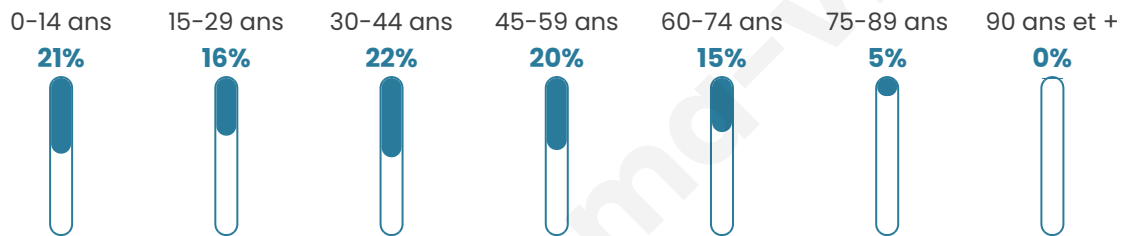
**23 740 €/an**

## Evolution du nombre d'habitants

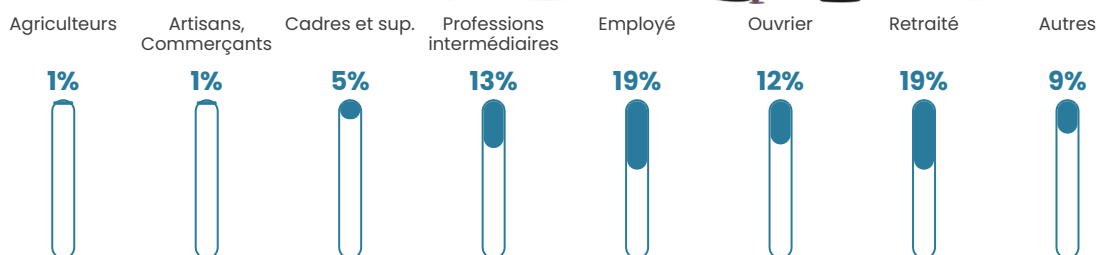


Sources : Institut national de la statistique et des études économiques (insee) selon Les dernières parutions officielles de 2024 portant sur les années 2020, 2021 et 2022.


## Tranche d'âge




## Activité professionnelle



## Niveau de diplôme















## Composition des ménages



# Profils électoraux

## Premier tour

	Emmanuel MACRON	29.28 %
	Marine LE PEN	24.93 %
	Jean-Luc MÉLENCHON	13.53 %
	Jean LASSALLE	9.08 %
	Éric ZEMMOUR	5.99 %
	Fabien ROUSSEL	3.77 %
	Valérie PÉCRESSÉ	3.48 %
	Anne HIDALGO	3.00 %
	Yannick JADOT	2.80 %
	Nicolas DUPONT- AIGNAN	2.71 %
	Nathalie ARTHAUD	0.77 %
	Philippe POUTOU	0.68 %



### 1 253 inscrits

Participation : 83.72%

Votes blancs : 0.95%

Votes nuls : 0.38%

## Second tour

	Emmanuel MACRON	53,5 %
	Marine LE PEN	46,5 %

### 1 253 inscrits

Participation : 81.8%

Votes blancs : 9.07%

Votes nuls : 3.02%

# Sécurité



Agressions physiques / sexuelles

**0**



Cambriolages

**0**



Vols / dégradations

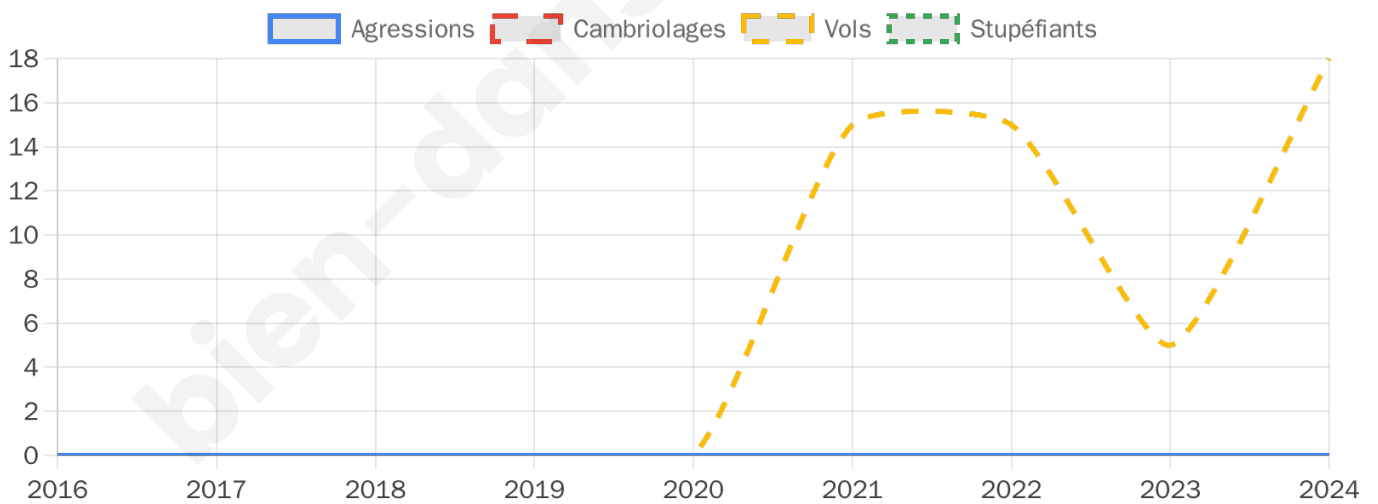
**18**



Stupéfiants

**0**

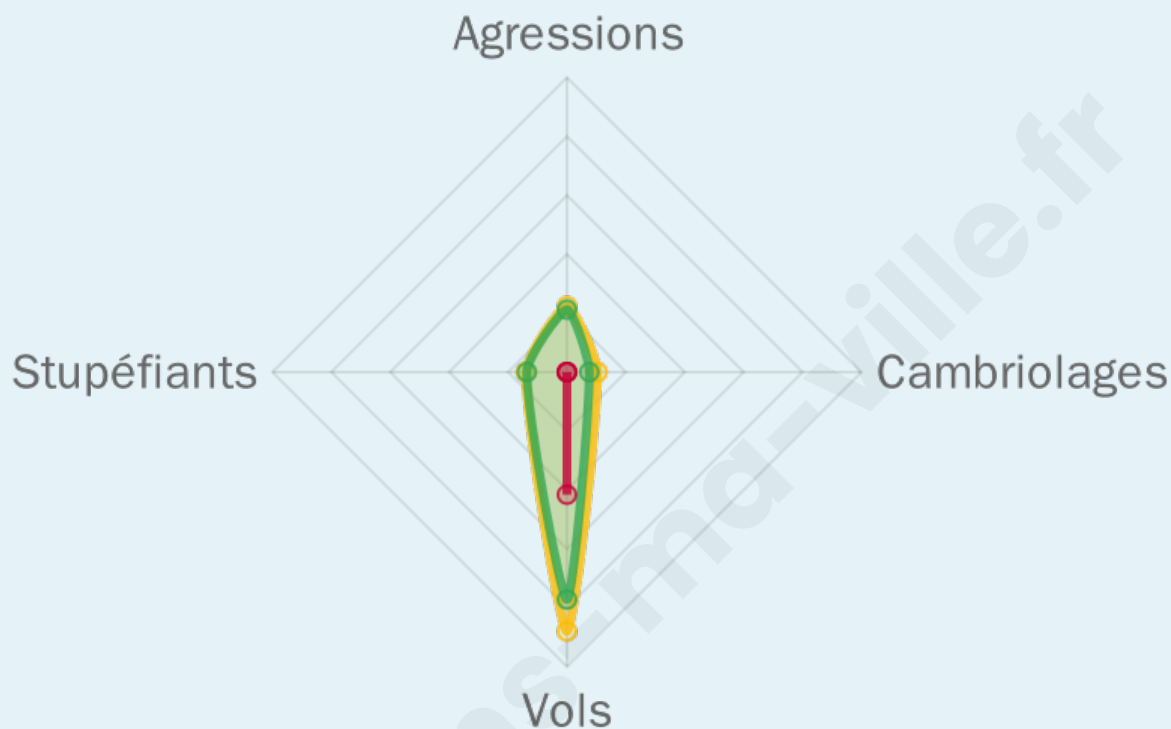
## Evolution du nombre d'infractions



## Pour comparer

(en proportion du nombre d'habitants)

■ Ville ■ Département ■ Région



Sources : Bases statistiques communale, départementale et régionale de la délinquance enregistrée par la police et la gendarmerie nationales selon les dernières parutions officielles de 2025 portant sur l'année 2024 ([data.gouv](https://data.gouv.fr)).

Agressions physiques / sexuelles : Violences sexuelles, coups et blessures volontaires intrafamiliaux, coups et blessures volontaires, autres coups, blessures volontaires et vols violents sans arme.

Cambriolages : Cambriolages de logements.

Vols : Vols avec armes, vols d'accessoires sur véhicules, vols dans les véhicules, vols de véhicules, vols sans violence contre des personnes, destructions, dégradations volontaires et escroqueries.

Stupéfiants : Trafic de stupéfiants dont (AFD) et usage de stupéfiants.

# Services à la population



## Commerce

Hypermarché	X <u>Saint-Pierre-du-Mont</u> 8km
Supermarché	X <u>Saint-Pierre-du-Mont</u> 5km
Superette	1
Boulangerie	1
Boucherie	X <u>Saint-Pierre-du-Mont</u> 6km
Restaurant	X <u>Saint-Pierre-du-Mont</u> 3km
Garage	2
Station-service	X <u>Saint-Pierre-du-Mont</u> 6km
Banque	X <u>Saint-Pierre-du-Mont</u> 5km
La poste	X <u>Saint-Pierre-du-Mont</u> 5km
Coiffeur	1
Tabac	X <u>Saint-Pierre-du-Mont</u> 5km
Bars / discothèque	X <u>Benquet</u> 5km
Bibliothèque	X <u>Mont-de-Marsan</u> 7km
Cinéma	X <u>Saint-Pierre-du-Mont</u> 5km
Vétérinaire	X <u>Saint-Pierre-du-Mont</u> 5km



## Santé

Pharmacie	X <u>Saint-Pierre-du-Mont</u> 5km
Hôpital	X <u>Saint-Pierre-du-Mont</u> 5km
Laboratoire d'analyses médicales	X <u>Mont-de-Marsan</u> 7km
Etablissement pour handicapé	X <u>Saint-Pierre-du-Mont</u> 4km
EHPA	X <u>Saint-Pierre-du-Mont</u> 5km
Médecin	X <u>Campagne</u> 4km
Dentiste	X <u>Saint-Pierre-du-Mont</u> 5km
Chirurgien	X <u>Saint-Pierre-du-Mont</u> 8km
Dermatologue	X <u>Saint-Pierre-du-Mont</u> 7km
Anesthésiste	X <u>Saint-Pierre-du-Mont</u> 8km
Gastro-entérologue	X <u>Saint-Pierre-du-Mont</u> 8km
Gynécologue	X <u>Mont-de-Marsan</u> 7km
Cancérologue	X <u>Langon</u> 81km
Neurologue	X <u>Saint-Pierre-du-Mont</u> 8km
Ophtalmologue	X <u>Saint-Pierre-du-Mont</u> 8km
ORL	X <u>Saint-Pierre-du-Mont</u> 8km
Cardiologue	X <u>Saint-Pierre-du-Mont</u> 8km
Pédiatre	X <u>Saint-Pierre-du-Mont</u> 8km
Pneumologue	X <u>Saint-Pierre-du-Mont</u> 8km
Psychologue	X <u>Saint-Pierre-du-Mont</u> 5km
Radiologue	X <u>Saint-Pierre-du-Mont</u> 8km
Rhumatologue	X <u>Mont-de-Marsan</u> 7km
Sage-femme	X <u>Mont-de-Marsan</u> 8km



## Éducation

Crèche	X <u>Saint-Pierre-du-Mont</u> 6km
Ecole maternelle Public	X <u>Mont-de-Marsan</u> 7km
Ecole maternelle Privé	X <u>La Brède</u> 92km
Ecole primaire Public	1
Ecole primaire Privé	X <u>Mont-de-Marsan</u> 6km

Collège Public	X <u>Saint-Pierre-du-Mont</u> 6km
Collège Privé	X <u>Mont-de-Marsan</u> 6km
Lycée Public	X <u>Mont-de-Marsan</u> 6km
Lycée Privé	X <u>Saint-Pierre-du-Mont</u> 7km

Sources : Base Sirene des entreprises et de leurs établissements selon les dernières parutions officielles de 2025 portant sur l'année 2024 ([data.gouv](#)). Liste, localisation et tarifs des professionnels de santé selon les dernières parutions officielles de 2025 portant sur l'année 2024 ([opendatasoft](#)) et FINISS Extraction du Fichier des établissements selon les dernières parutions officielles de 2025 portant sur l'année 2024 ([data.gouv](#)). Adresse et géolocalisation des établissements d'enseignement du premier et second degrés selon les dernières parutions officielles de 2025 portant sur l'année 2024 ([data.education.gouv](#))

bien-dans-ma-ville.fr

## Villes autour de Saint-Perdon

Ville	Habitants	Superficie	Pop densité	Pop active	Taux chômage	Revenu moyen	Prix immobilier
Campagne	1 061	33 km <sup>2</sup>	32 h/km <sup>2</sup>	46.5%	4.1%	22 580 €/an	1 362 €/m <sup>2</sup>
Haut-Mauco (5 avis)	1 001	18 km <sup>2</sup>	56 h/km <sup>2</sup>	47.9%	2.9%	24 980 €/an	1 660 €/m <sup>2</sup>
Saint-Pierre-du-Mont (3 avis)	10 092	26 km <sup>2</sup>	388 h/km <sup>2</sup>	46%	5.4%	23 200 €/an	1 840 €/m <sup>2</sup>
Campet-et-Lamolère	506	19 km <sup>2</sup>	27 h/km <sup>2</sup>	57.5%	6.5%	23 740 €/an	1 635 €/m <sup>2</sup>
Aurice	633	17 km <sup>2</sup>	37 h/km <sup>2</sup>	47.6%	2.8%	23 960 €/an	1 703 €/m <sup>2</sup>
Uchacq-et-Parentis (1 avis)	626	38 km <sup>2</sup>	16 h/km <sup>2</sup>	47.1%	2.1%	25 390 €/an	1 795 €/m <sup>2</sup>
Saint-Martin-d'Oney (2 avis)	1 367	34 km <sup>2</sup>	40 h/km <sup>2</sup>	48.2%	4.3%	22 660 €/an	1 776 €/m <sup>2</sup>
Mont-de-Marsan (61 avis)	31 592	36 km <sup>2</sup>	878 h/km <sup>2</sup>	43.5%	5.8%	22 030 €/an	1 784 €/m <sup>2</sup>
Le Leuy	225	9 km <sup>2</sup>	25 h/km <sup>2</sup>	49.3%	1.8%	22 150 €/an	971 €/m <sup>2</sup>
Benquet	1 913	29 km <sup>2</sup>	66 h/km <sup>2</sup>	48.3%	3.6%	25 260 €/an	2 042 €/m <sup>2</sup>
Bas-Mauco	421	11 km <sup>2</sup>	38 h/km <sup>2</sup>	41.8%	2.4%	23 600 €/an	1 571 €/m <sup>2</sup>
Meilhan	1 237	39 km <sup>2</sup>	32 h/km <sup>2</sup>	44.4%	4%	23 250 €/an	1 495 €/m <sup>2</sup>
Lamothe	308	12 km <sup>2</sup>	26 h/km <sup>2</sup>	46.1%	4.2%	21 830 €/an	1 486 €/m <sup>2</sup>
Cauna	418	13 km <sup>2</sup>	32 h/km <sup>2</sup>	48.8%	5%	22 860 €/an	1 855 €/m <sup>2</sup>
Bretagne-de-Marsan (3 avis)	1 618	12 km <sup>2</sup>	135 h/km <sup>2</sup>	44.3%	2.5%	24 740 €/an	1 910 €/m <sup>2</sup>

# Avis sur la ville de Saint-Perdon



## Moyenne par critère



## Villes autour de Saint-Perdon

Ville	Note globale	Sécurité	Éducation	Sport Loisir	Environnement	Vie pratique
Campagne	-	-	-	-	-	-
Haut-Mauco (5 avis)	3.7	3.8	<b>4.0</b>	3.6	<b>4.0</b>	3.2
Saint-Pierre-du-Mont (3 avis)	3.9	<b>4.0</b>	3.7	<b>4.0</b>	<b>4.0</b>	3.7
Campet-et-Lamolère	-	-	-	-	-	-
Aurice	-	-	-	-	-	-
Uchacq-et-Parentis (1 avis)	<b>4.0</b>	<b>4.0</b>	<b>4.0</b>	<b>4.0</b>	<b>4.0</b>	<b>4.0</b>
Saint-Martin-d'Oney (2 avis)	<b>4.4</b>	<b>4.5</b>	<b>4.5</b>	<b>4.0</b>	<b>4.5</b>	<b>4.5</b>
Mont-de-Marsan (61 avis)	3.1	3.0	3.1	3.5	3.3	2.8
Le Leuy	-	-	-	-	-	-
Benquet	-	-	-	-	-	-
Bas-Mauco	-	-	-	-	-	-
Meilhan	-	-	-	-	-	-
Lamothe	-	-	-	-	-	-
Cauna	-	-	-	-	-	-
Bretagne-de-Marsan (3 avis)	2.9	3.3	3.3	3.0	2.7	2.0



# Vous aimez votre ville ? Notez-la !

Et faites-nous part de vos remarques constructives



Avec

**BIEN** dans ma **VILLE** 