



Version web

Ville de Saint-Paulet-de-Caisson

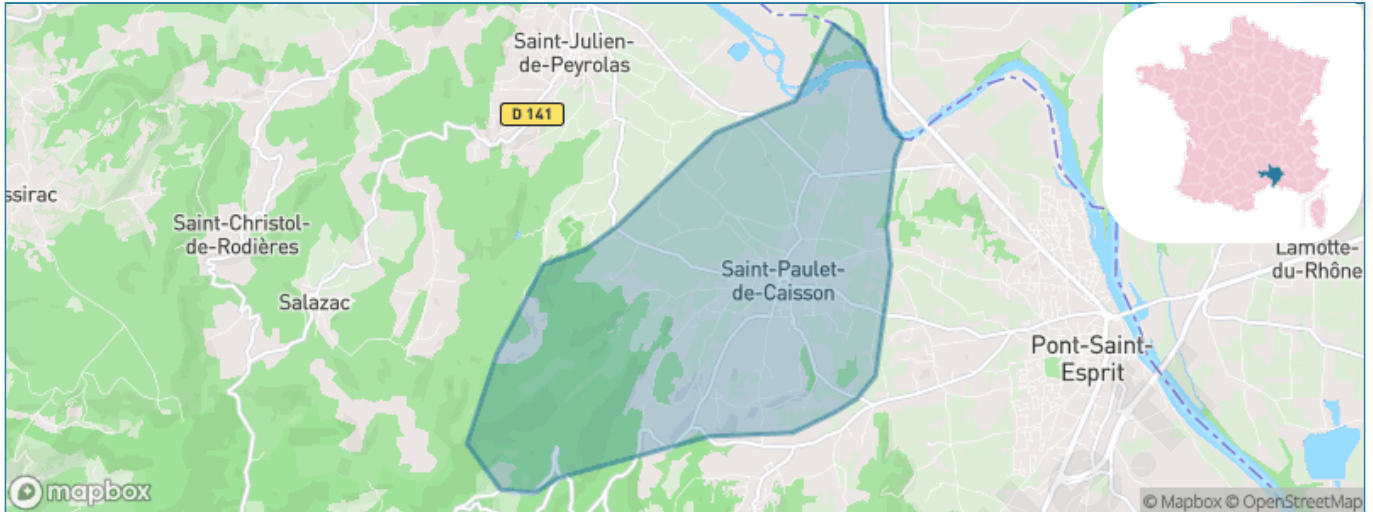
Présenté par

BIEN dans ma **VILLE** 

Sommaire

Situation géographique	3
Statistiques sur la population	4
Evolution du nombre d'habitants	4
Tranche d'âge	5
0-14 ans	5
15-29 ans	5
30-44 ans	5
45-59 ans	5
60-74 ans	5
75-89 ans	5
90 ans et +	5
Activité professionnelle	5
Agriculteurs	5
Artisans, Commerçants	5
Cadres et sup.	5
Professions intermédiaires	5
Employé	5
Ouvrier	5
Retraité	5
Autres	5
Niveau de diplôme	6
Sans diplôme ou CEP	6
Brevet, BEPC, DNB	6
CAP-BEP ou équivalent	6
BAC ou équivalent	6
BAC+2	6
BAC+3 ou +4	6
BAC+5 ou plus	6
Composition des ménages	6
Couple sans enfant	6
Couple avec enfant(s)	6
Famille monoparentale	6
Colocation / Autre	6
Personnes seules	6
Profil électoraux	7
Premier tour	7
Sécurité	8
Evolution du nombre d'infractions	8
Pour comparer	9
Services à la population	10
Commerce	10
Éducation	10
Villes autour de Saint-Paulet-de-Caisson	12
Avis sur la ville de Saint-Paulet-de-Caisson	13
Moyenne par critère	13
Villes autour de Saint-Paulet-de-Caisson	13
Répartition des avis par note	13
Répartition des avis par note	13

Situation géographique



i Informations clés

- **Région** : Occitanie
- **Département** : Gard
- **Code postal** : 30130
- **Superficie** : 16 km²



Statistiques sur la population



Nombre d'habitants

1 887



Age moyen

45 ans



Pop active

43.3%



Taux chômage

8.1%



Pop densité

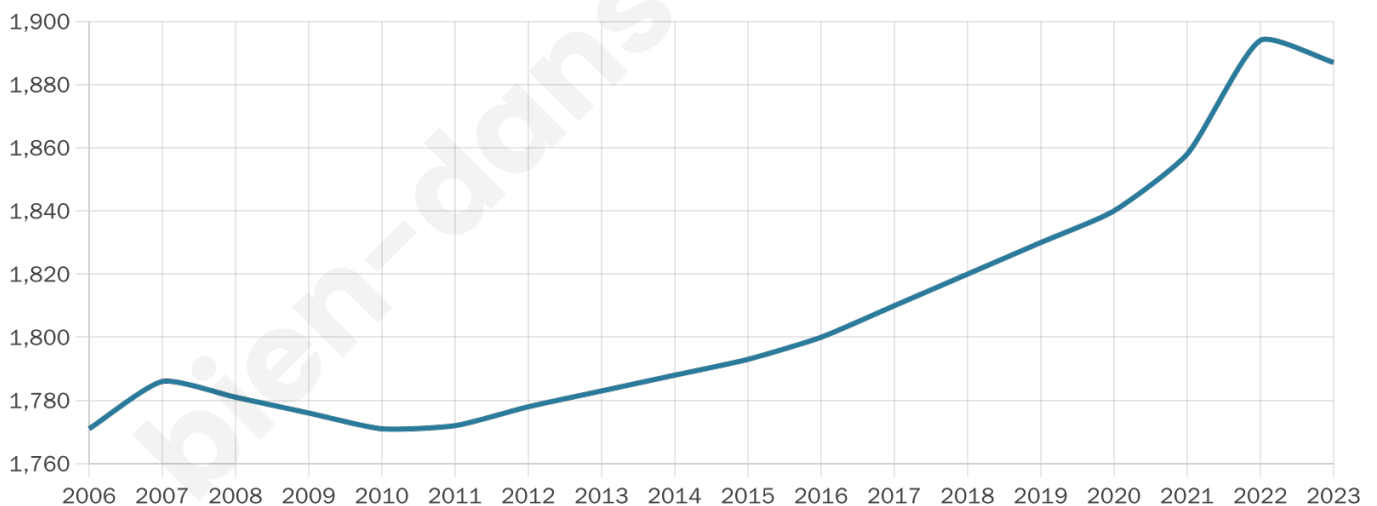
118 h/km²



Revenu moyen

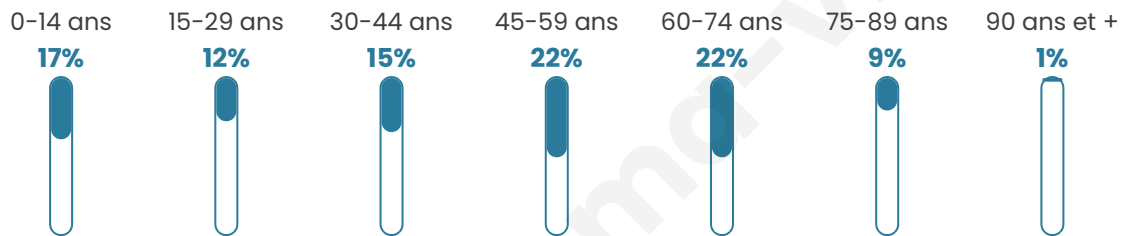
24 460 €/an

Evolution du nombre d'habitants

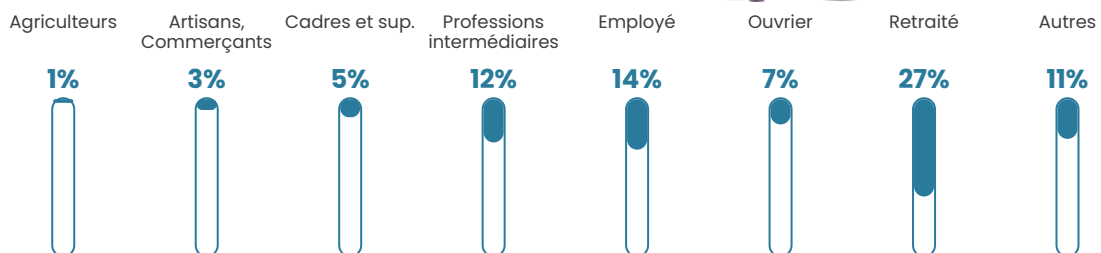


Sources : Institut national de la statistique et des études économiques (insee) selon Les dernières parutions officielles de 2024 portant sur les années 2020, 2021 et 2022.


Tranche d'âge




Activité professionnelle



Niveau de diplôme















Composition des ménages



Profils électoraux

Premier tour

	Marine LE PEN	32.17 %
	Emmanuel MACRON	19.92 %
	Jean-Luc MÉLENCHON	14.19 %
	Éric ZEMMOUR	9.77 %
	Jean LASSALLE	5.81 %
	Fabien ROUSSEL	4.50 %
	Valérie PÉCRESSE	3.57 %
	Yannick JADOT	3.26 %
	Anne HIDALGO	3.02 %
	Nicolas DUPONT-AIGNAN	2.56 %
	Nathalie ARTHAUD	0.85 %
	Philippe POUTOU	0.39 %



1 594 inscrits

Participation : 83.25%

Votes blancs : 1.73%

Votes nuls : 1.06%

Second tour

	Emmanuel MACRON	43,76 %
	Marine LE PEN	56,24 %

1 597 inscrits

Participation : 81.15%

Votes blancs : 7.64%

Votes nuls : 2.78%

Sécurité



Agressions physiques / sexuelles

0



Cambriolages

0



Vols / dégradations

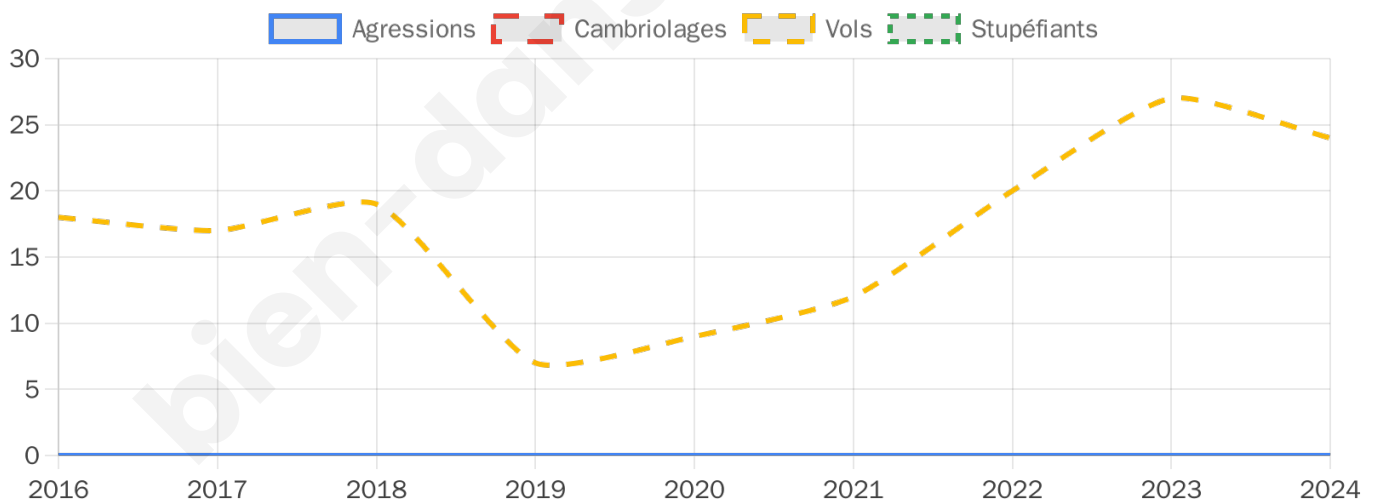
24



Stupéfiants

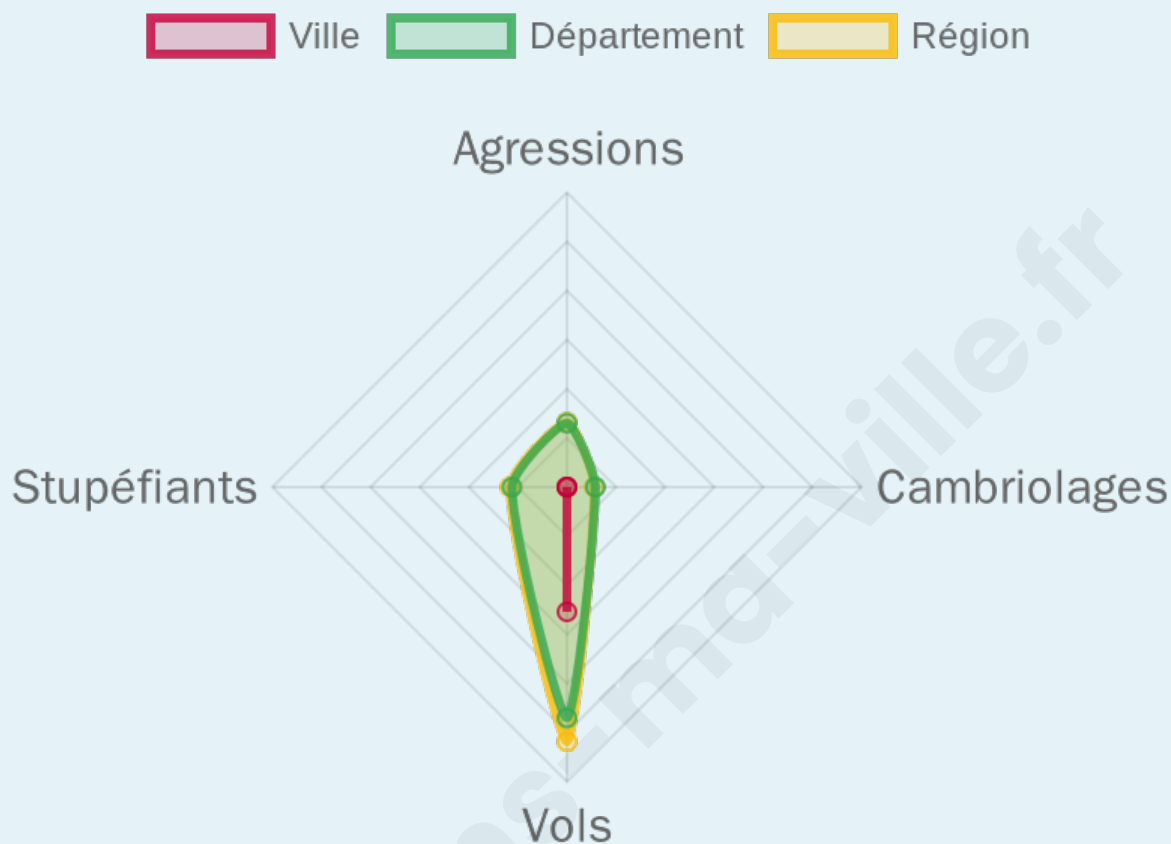
0

Evolution du nombre d'infractions



Pour comparer

(en proportion du nombre d'habitants)



Sources : Bases statistiques communale, départementale et régionale de la délinquance enregistrée par la police et la gendarmerie nationales selon les dernières parutions officielles de 2025 portant sur l'année 2024 ([data.gouv](https://data.gouv.fr)).

Agressions physiques / sexuelles : Violences sexuelles, coups et blessures volontaires intrafamiliaux, coups et blessures volontaires, autres coups, blessures volontaires et vols violents sans arme.

Cambriolages : Cambriolages de logements.

Vols : Vols avec armes, vols d'accessoires sur véhicules, vols dans les véhicules, vols de véhicules, vols sans violence contre des personnes, destructions, dégradations volontaires et escroqueries.

Stupéfiants : Trafic de stupéfiants dont (AFD) et usage de stupéfiants.

Services à la population



Commerce

Hypermarché	X <u>Bollène</u> 12km
Supermarché	X <u>Pont-Saint-Esprit</u> 2km
Superette	X <u>Carsan</u> 3km
Boulangerie	1
Boucherie	X <u>Pont-Saint-Esprit</u> 4km
Restaurant	1
Garage	2
Station-service	X <u>Saint-Just-d'Ardèche</u> 4km
Banque	X <u>Pont-Saint-Esprit</u> 4km
La poste	X <u>Pont-Saint-Esprit</u> 3km
Coiffeur	4
Tabac	X <u>Pont-Saint-Esprit</u> 4km
Bars / discothèque	2
Bibliothèque	1
Cinéma	X <u>Pont-Saint-Esprit</u> 4km
Vétérinaire	X <u>Pont-Saint-Esprit</u> 2km



Santé

Pharmacie	1
Hôpital	X <u>Bagnols-sur-Cèze</u> 13km
Laboratoire d'analyses médicales	X <u>Pont-Saint-Esprit</u> 4km
Etablissement pour handicapé	X <u>Pont-Saint-Esprit</u> 3km
EHPA	X <u>Pont-Saint-Esprit</u> 2km
Médecin	2
Dentiste	X <u>Pont-Saint-Esprit</u> 3km
Chirurgien	X <u>Bagnols-sur-Cèze</u> 13km
Dermatologue	X <u>Bagnols-sur-Cèze</u> 12km
Anesthésiste	X <u>Orange</u> 23km
Gastro-entérologue	X <u>Bagnols-sur-Cèze</u> 13km
Gynécologue	X <u>Pont-Saint-Esprit</u> 4km
Cancérologue	X <u>Alès</u> 42km
Neurologue	X <u>Montélimar</u> 34km
Ophthalmologue	X <u>Bagnols-sur-Cèze</u> 12km
ORL	X <u>Pierrelatte</u> 15km
Cardiologue	X <u>Pont-Saint-Esprit</u> 4km
Pédiatre	X <u>Bagnols-sur-Cèze</u> 12km
Pneumologue	X <u>Pont-Saint-Esprit</u> 4km
Psychologue	X <u>Bagnols-sur-Cèze</u> 12km
Radiologue	X <u>Pont-Saint-Esprit</u> 4km
Rhumatologue	X <u>Pont-Saint-Esprit</u> 4km
Sage-femme	X <u>Pont-Saint-Esprit</u> 4km



Éducation

Crèche	X <u>Pont-Saint-Esprit</u> 4km
Ecole maternelle Public	X <u>Pont-Saint-Esprit</u> 4km
Ecole maternelle Privé	X <u>Vaison-la-Romaine</u> 39km
Ecole primaire Public	1
Ecole primaire Privé	X <u>Saint-Just-d'Ardèche</u> 3km
Collège Public	X <u>Pont-Saint-Esprit</u> 4km
Collège Privé	X <u>Pont-Saint-Esprit</u> 4km

Lycée Public

X Bagnols-sur-Cèze
12km

Lycée Privé

X Bagnols-sur-Cèze
12km

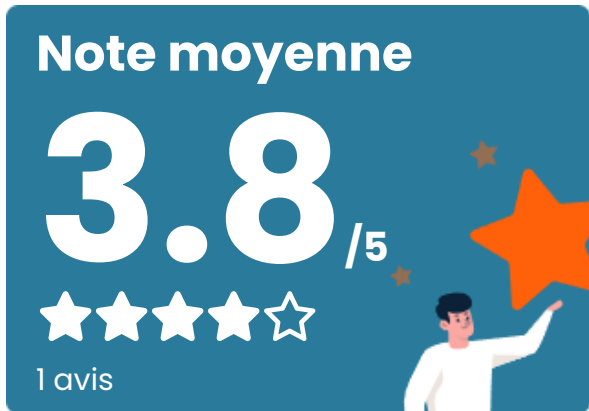
Sources : Base Sirene des entreprises et de leurs établissements selon les dernières parutions officielles de 2025 portant sur l'année 2024 ([data.gouv](#)). Liste, localisation et tarifs des professionnels de santé selon les dernières parutions officielles de 2025 portant sur l'année 2024 ([opendatasoft](#)) et FINISS Extraction du Fichier des établissements selon les dernières parutions officielles de 2025 portant sur l'année 2024 ([data.gouv](#)). Adresse et géolocalisation des établissements d'enseignement du premier et second degrés selon les dernières parutions officielles de 2025 portant sur l'année 2024 ([data.education.gouv](#))

bien-dans-ma-ville.fr

Villes autour de Saint-Paulet-de-Caisson

Ville	Habitants	Superficie	Pop densité	Pop active	Taux chômage	Revenu moyen	Prix immobilier
Saint-Julien-de-Peyrolas	1 531	12 km ²	128 h/km ²	44%	3.9%	23 200 €/an	2 189 €/m ²
Saint-Martin-d'Ardèche (3 avis)	979	5 km ²	196 h/km ²	44.6%	5.6%	24 700 €/an	3 612 €/m ²
Carsan	768	11 km ²	70 h/km ²	51.7%	5.5%	24 230 €/an	2 525 €/m ²
Saint-Just-d'Ardèche (1 avis)	1 577	10 km ²	158 h/km ²	48.8%	5.9%	20 990 €/an	1 698 €/m ²
Pont-Saint-Esprit (16 avis)	10 958	18 km ²	609 h/km ²	39.5%	6.4%	20 330 €/an	1 626 €/m ²
Aiguèze (1 avis)	212	20 km ²	11 h/km ²	43.9%	6.1%	21 910 €/an	1 659 €/m ²
Saint-Marcel-d'Ardèche	2 346	36 km ²	65 h/km ²	44%	4%	23 660 €/an	2 096 €/m ²
Saint-Alexandre	1 245	12 km ²	104 h/km ²	45.9%	3.6%	25 880 €/an	2 068 €/m ²
Salazac	229	10 km ²	23 h/km ²	46.3%	7%	21 350 €/an	1 806 €/m ²
Lamotte-du-Rhône	403	12 km ²	34 h/km ²	49.1%	7.2%	24 600 €/an	996 €/m ²
Lapalud (7 avis)	3 853	17 km ²	227 h/km ²	45.3%	7.2%	21 290 €/an	997 €/m ²
Saint-Nazaire	1 312	6 km ²	219 h/km ²	43.1%	8.5%	20 830 €/an	1 704 €/m ²
Saint-Christol-de-Rodières	160	8 km ²	20 h/km ²	40%	7.5%	24 470 €/an	1 674 €/m ²
Laval-Saint-Roman	213	10 km ²	21 h/km ²	44.6%	2.8%	23 220 €/an	1 788 €/m ²
Vénéjan	1 260	18 km ²	70 h/km ²	47.1%	4.9%	26 410 €/an	2 006 €/m ²

Avis sur la ville de Saint-Paulet-de-Caisson



Moyenne par critère



Villes autour de Saint-Paulet-de-Caisson

Ville	Note globale	Sécurité	Éducation	Sport Loisir	Environnement	Vie pratique
Saint-Julien-de-Peyrolas	-	-	-	-	-	-
Saint-Martin-d'Ardèche (3 avis)	3.0	2.3	3.3	3.3	3.7	2.3
Carsan	-	-	-	-	-	-
Saint-Just-d'Ardèche (1 avis)	5.0	5.0	5.0	5.0	5.0	5.0
Pont-Saint-Esprit (16 avis)	2.0	2.1	2.5	1.9	1.6	1.9
Aiguèze (1 avis)	2.4	5.0	0.0	0.0	5.0	2.0
Saint-Marcel-d'Ardèche	-	-	-	-	-	-
Saint-Alexandre	-	-	-	-	-	-
Salazac	-	-	-	-	-	-
Lamotte-du-Rhône	-	-	-	-	-	-
Lapalud (7 avis)	3.9	3.9	4.4	3.7	3.7	3.9
Saint-Nazaire	-	-	-	-	-	-
Saint-Christol-de-Rodières	-	-	-	-	-	-
Laval-Saint-Roman	-	-	-	-	-	-
Vénéjan	-	-	-	-	-	-



Vous aimez votre ville ? Notez-la !

Et faites-nous part de vos remarques constructives



Avec

BIEN dans ma **VILLE** 