



Version web

Ville de Saint-Paul-Trois-Châteaux

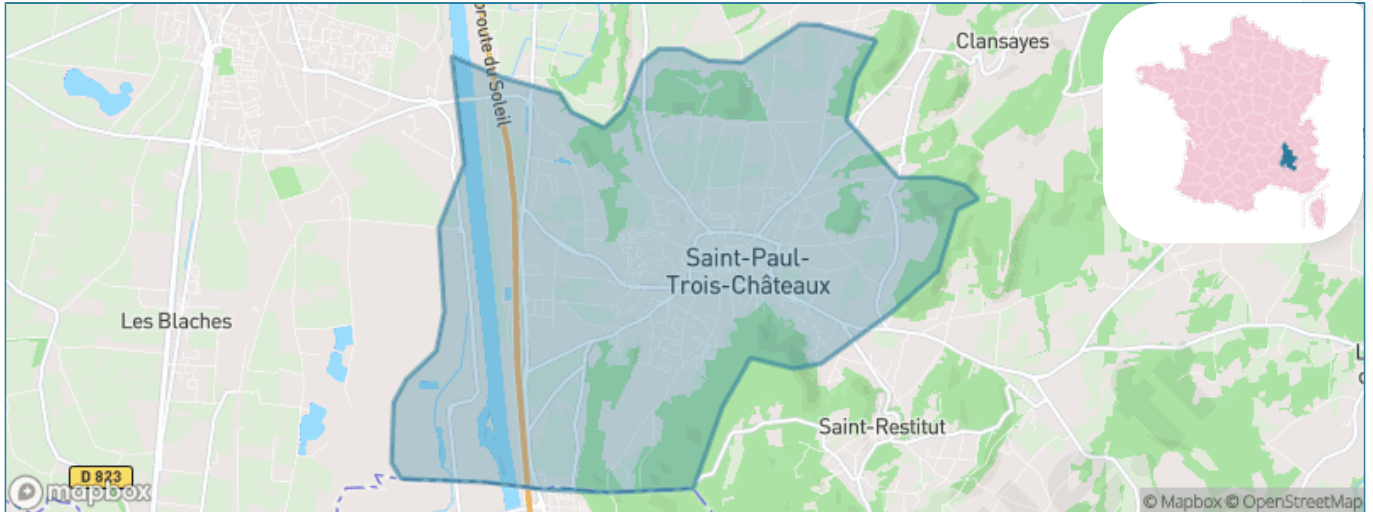
Présenté par

BIEN dans ma **VILLE** 

Sommaire

Situation géographique	3
Statistiques sur la population	4
Evolution du nombre d'habitants	4
Tranche d'âge	5
0-14 ans	5
15-29 ans	5
30-44 ans	5
45-59 ans	5
60-74 ans	5
75-89 ans	5
90 ans et +	5
Activité professionnelle	5
Agriculteurs	5
Artisans, Commerçants	5
Cadres et sup.	5
Professions intermédiaires	5
Employé	5
Ouvrier	5
Retraité	5
Autres	5
Niveau de diplôme	6
Sans diplôme ou CEP	6
Brevet, BEPC, DNB	6
CAP-BEP ou équivalent	6
BAC ou équivalent	6
BAC+2	6
BAC+3 ou +4	6
BAC+5 ou plus	6
Composition des ménages	6
Couple sans enfant	6
Couple avec enfant(s)	6
Famille monoparentale	6
Colocation / Autre	6
Personnes seules	6
Profil électoraux	7
Premier tour	7
Sécurité	8
Evolution du nombre d'infractions	8
Pour comparer	9
Services à la population	10
Commerce	10
Éducation	10
Villes autour de Saint-Paul-Trois-Châteaux	11
Avis sur la ville de Saint-Paul-Trois-Châteaux	12
Moyenne par critère	12
Villes autour de Saint-Paul-Trois-Châteaux	12
Répartition des avis par note	12
Répartition des avis par note	12

Situation géographique



i Informations clés

- **Région** : Auvergne-Rhône-Alpes
- **Département** : Drôme
- **Code postal** : 26130
- **Superficie** : 22 km²



Statistiques sur la population



Nombre d'habitants

8 981



Age moyen

42 ans



Pop active

42%



Taux chômage

10.4%



Pop densité

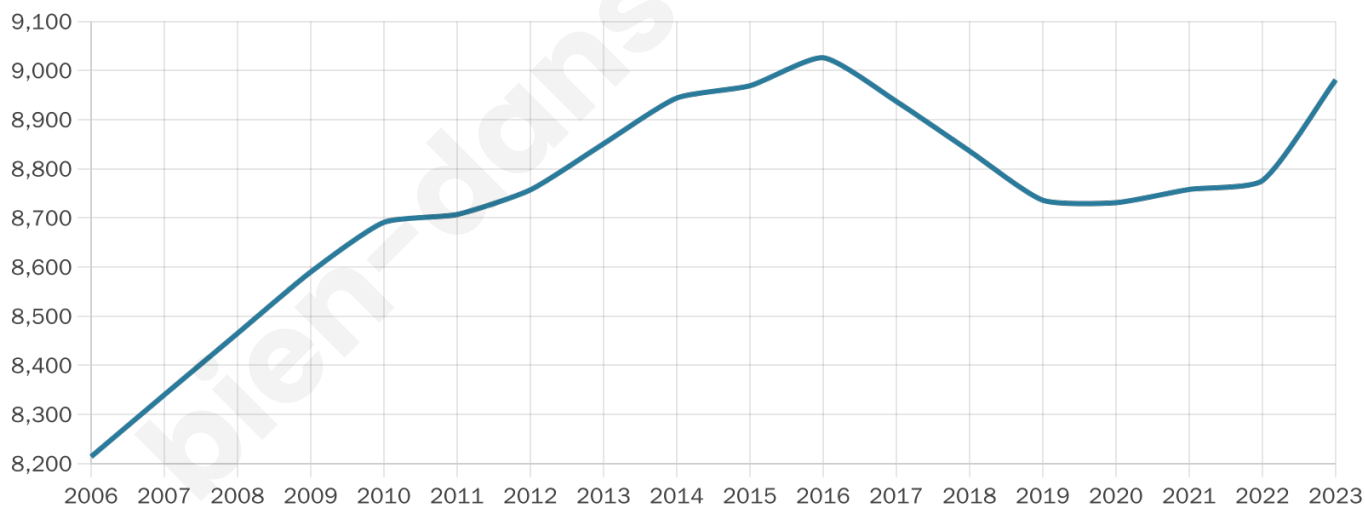
408 h/km²



Revenu moyen

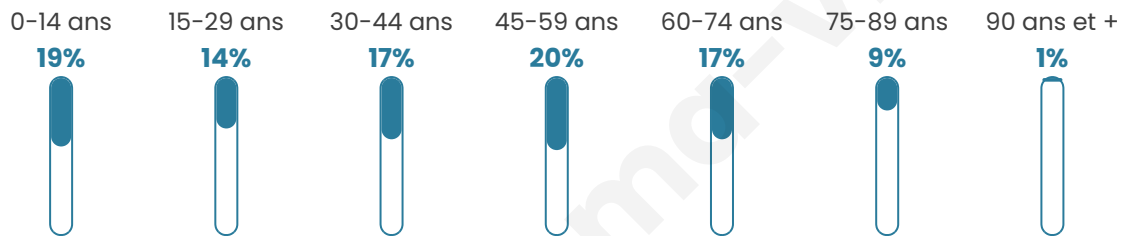
23 910 €/an

Evolution du nombre d'habitants

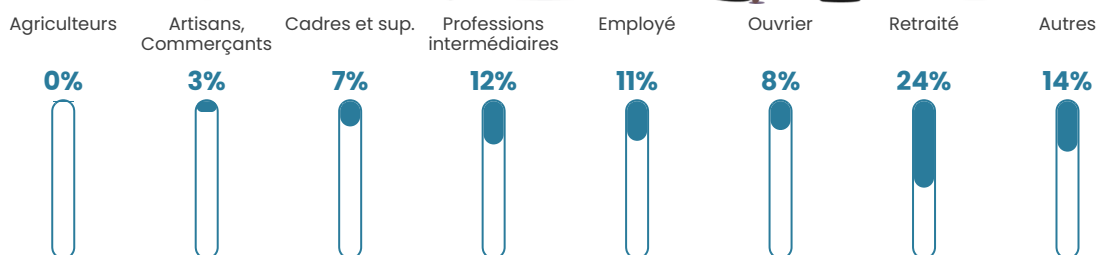


Sources : Institut national de la statistique et des études économiques (insee) selon Les dernières parutions officielles de 2024 portant sur les années 2020, 2021 et 2022.


Tranche d'âge




Activité professionnelle



Niveau de diplôme











Composition des ménages



Profils électoraux



Premier tour

	Marine LE PEN	26.34 %
	Emmanuel MACRON	23.41 %
	Jean-Luc MÉLENCHON	19.11 %
	Éric ZEMMOUR	9.60 %
	Valérie PÉCRESSE	5.37 %
	Yannick JADOT	3.99 %
	Jean LASSALLE	3.44 %
	Nicolas DUPONT-AIGNAN	2.93 %
	Fabien ROUSSEL	2.80 %
	Anne HIDALGO	1.94 %
	Philippe POUTOU	0.68 %
	Nathalie ARTHAUD	0.38 %

6 890 inscrits

Participation : 81%
Votes blancs : 1.74%
Votes nuls : 0.45%

Second tour

	Emmanuel MACRON	51,05 %
	Marine LE PEN	48,95 %

6 890 inscrits

Participation : 78.32%
Votes blancs : 7.43%
Votes nuls : 1.93%

Sécurité



Agressions physiques / sexuelles

70



Cambriolages

26



Vols / dégradations

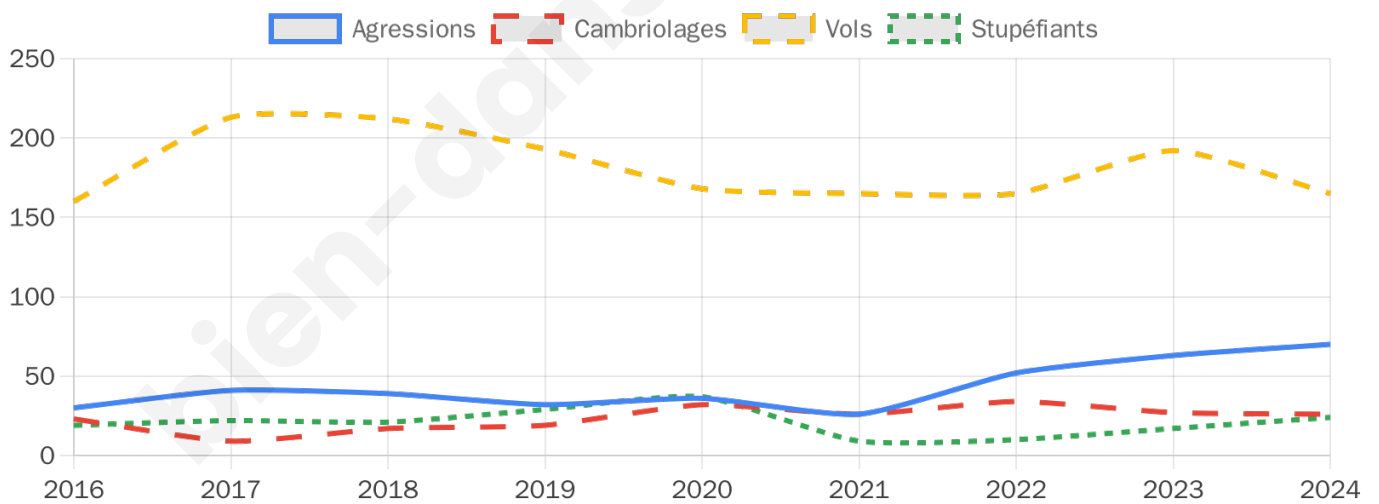
165



Stupéfiants

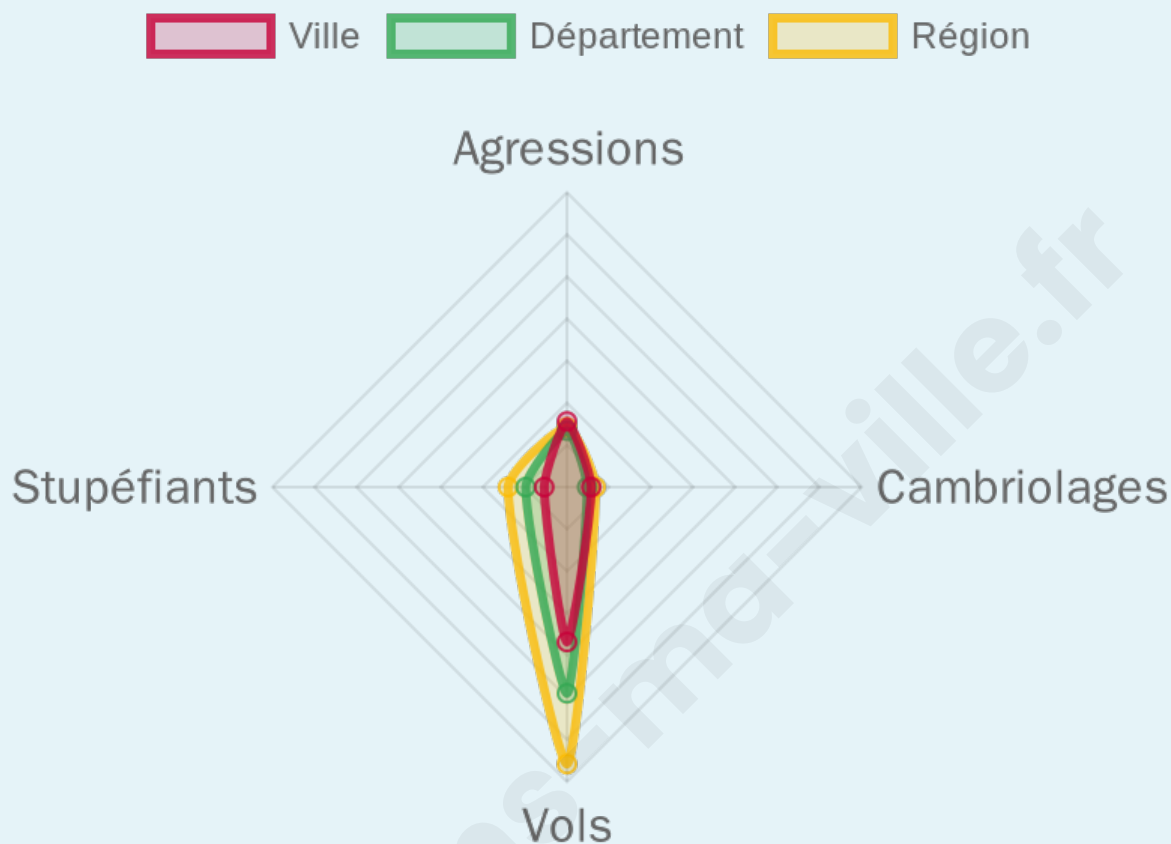
24

Evolution du nombre d'infractions



Pour comparer

(en proportion du nombre d'habitants)



Sources : Bases statistiques communale, départementale et régionale de la délinquance enregistrée par la police et la gendarmerie nationales selon les dernières parutions officielles de 2025 portant sur l'année 2024 ([data.gouv](https://data.gouv.fr)).

Agressions physiques / sexuelles : Violences sexuelles, coups et blessures volontaires intrafamiliaux, coups et blessures volontaires, autres coups, blessures volontaires et vols violents sans arme.

Cambriolages : Cambriolages de logements.

Vols : Vols avec armes, vols d'accessoires sur véhicules, vols dans les véhicules, vols de véhicules, vols sans violence contre des personnes, destructions, dégradations volontaires et escroqueries.

Stupéfiants : Trafic de stupéfiants dont (AFD) et usage de stupéfiants.

Services à la population



Commerce

Hypermarché	X <u>Bollène</u> 7km
Supermarché	2
Superette	3
Boulangerie	7
Boucherie	1
Restaurant	12
Garage	16
Station-service	1
Banque	7
La poste	6
Coiffeur	22
Tabac	2
Bars / discothèque	6
Bibliothèque	X <u>Pierrelatte</u> 6km
Cinéma	X <u>La Garde-Adhémar</u> 5km
Vétérinaire	3



Santé

Pharmacie	2
Hôpital	X <u>Valréas</u> 18km
Laboratoire d'analyses médicales	1
Etablissement pour handicapé	1
EHPA	1
Médecin	7
Dentiste	6
Chirurgien	X <u>Tulette</u> 15km
Dermatologue	X <u>Montélimar</u> 23km
Anesthésiste	X <u>Montélimar</u> 23km
Gastro-entérologue	X <u>Montélimar</u> 23km
Gynécologue	X <u>Pont-Saint-Esprit</u> 15km
Cancérologue	X <u>Alès</u> 58km
Neurologue	X <u>Montélimar</u> 23km
Ophthalmologue	X <u>Pierrelatte</u> 7km
ORL	X <u>Pierrelatte</u> 7km
Cardiologue	X <u>Pierrelatte</u> 7km
Pédiatre	X <u>Montélimar</u> 23km
Pneumologue	X <u>Pont-Saint-Esprit</u> 15km
Psychologue	1
Radiologue	X <u>Pont-Saint-Esprit</u> 15km
Rhumatologue	X <u>Pont-Saint-Esprit</u> 15km
Sage-femme	2



Éducation

Crèche	3
Ecole maternelle Public	3
Ecole maternelle Privé	X <u>Vaison-la-Romaine</u> 28km
Ecole primaire Public	3
Ecole primaire Privé	1
Collège Public	1
Collège Privé	X <u>Pierrelatte</u> 6km
Lycée Public	X <u>Pierrelatte</u> 6km
Lycée Privé	1

Sources : Base Sirene des entreprises et de leurs établissements selon les dernières parutions officielles de 2025 portant sur l'année 2024 ([data.gouv](#)). Liste, localisation et tarifs des professionnels de santé selon les dernières parutions officielles de 2025 portant sur l'année 2024 ([opendatasoft](#)) et FINISS Extraction du Fichier des établissements selon les dernières parutions officielles de 2025 portant sur l'année 2024 ([data.gouv](#)). Adresse et géolocalisation des établissements d'enseignement du premier et second degrés selon les dernières parutions officielles de 2025 portant sur l'année 2024 ([data.education.gouv](#))

Villes autour de Saint-Paul-Trois-Châteaux

Ville	Habitants	Superficie	Pop densité	Pop active	Taux chômage	Revenu moyen	Prix immobilier
Saint-Restitut	1 432	14 km ²	102 h/km ²	48.5%	4.5%	28 290 €/an	2 023 €/m ²
Clansayes	517	14 km ²	37 h/km ²	45.3%	4.3%	26 080 €/an	2 514 €/m ²
Solérieux	328	8 km ²	41 h/km ²	39.3%	2.4%	25 510 €/an	2 108 €/m ²
La Garde-Adhémar (1 avis)	1 144	27 km ²	42 h/km ²	46.2%	4.8%	26 150 €/an	2 653 €/m ²
Pierrelatte (20 avis)	13 756	49 km ²	281 h/km ²	43.4%	6.9%	20 230 €/an	1 792 €/m ²
Bollène (12 avis)	14 024	54 km ²	260 h/km ²	38.4%	6.5%	19 730 €/an	1 602 €/m ²
Les Granges-Gontardes (2 avis)	698	7 km ²	100 h/km ²	50.3%	5.6%	25 700 €/an	1 961 €/m ²
Chantemerle-lès-Grignan	246	9 km ²	27 h/km ²	51.6%	9.3%	24 740 €/an	2 196 €/m ²
Montségur-sur-Lauzon (1 avis)	1 359	18 km ²	76 h/km ²	44.1%	5.4%	24 710 €/an	3 914 €/m ²
La Baume-de-Transit	942	12 km ²	79 h/km ²	43.1%	5.5%	22 940 €/an	2 940 €/m ²
Valaurie (2 avis)	732	12 km ²	61 h/km ²	44.9%	3.6%	24 710 €/an	1 710 €/m ²
Lapalud (7 avis)	3 853	17 km ²	227 h/km ²	45.3%	7.2%	21 290 €/an	997 €/m ²
Bourg-Saint-Andéol (6 avis)	7 661	43 km ²	178 h/km ²	39.1%	5.9%	20 350 €/an	1 387 €/m ²
Roussas (1 avis)	409	16 km ²	26 h/km ²	44%	4.2%	26 910 €/an	1 528 €/m ²
Suze-la-Rousse	2 077	30 km ²	69 h/km ²	46.5%	4.6%	24 490 €/an	2 223 €/m ²

Avis sur la ville de Saint-Paul-Trois-Châteaux



Moyenne par critère



Villes autour de Saint-Paul-Trois-Châteaux

Ville	Note globale	Sécurité	Éducation	Sport Loisir	Environnement	Vie pratique
Saint-Restitut	-	-	-	-	-	-
Clansayes	-	-	-	-	-	-
Solérieux	-	-	-	-	-	-
La Garde-Adhémar (1 avis)	4.0	5.0	3.0	5.0	5.0	2.0
Pierrelatte (20 avis)	3.1	2.7	3.3	3.6	3.1	2.8
Bollène (12 avis)	3.0	2.8	2.8	3.5	2.9	3.1
Les Granges-Gontardes (2 avis)	2.6	3.0	3.5	2.5	2.5	1.5
Chantemerle-lès-Grignan	-	-	-	-	-	-
Montségur-sur-Lauzon (1 avis)	3.8	3.0	4.0	4.0	4.0	4.0
La Baume-de-Transit	-	-	-	-	-	-
Valaurie (2 avis)	4.1	4.5	4.0	3.5	5.0	3.5
Lapalud (7 avis)	3.9	3.9	4.4	3.7	3.7	3.9
Bourg-Saint-Andéol (6 avis)	2.6	2.8	2.2	3.0	2.5	2.5
Roussas (1 avis)	4.2	5.0	5.0	5.0	4.0	2.0
Suze-la-Rousse	-	-	-	-	-	-



Vous aimez votre ville ? Notez-la !

Et faites-nous part de vos remarques constructives



Avec

BIEN dans
ma **VILLE** 