



Version web

# Ville de Saint-Paul-les- Fonts

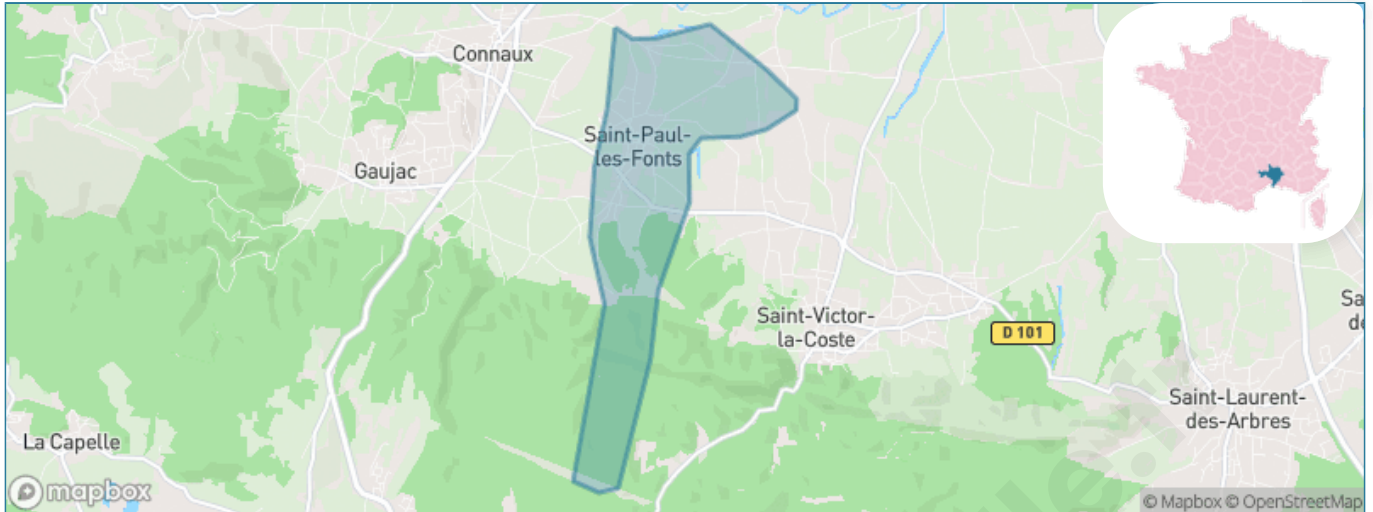
Présenté par

**BIEN** dans  
ma **VILLE** 

# Sommaire

Situation géographique .....	3
Statistiques sur la population .....	4
Evolution du nombre d'habitants .....	4
Tranche d'âge .....	5
0-14 ans .....	5
15-29 ans .....	5
30-44 ans .....	5
45-59 ans .....	5
60-74 ans .....	5
75-89 ans .....	5
90 ans et + .....	5
Activité professionnelle .....	5
Agriculteurs .....	5
Artisans, Commerçants .....	5
Cadres et sup. ....	5
Professions intermédiaires .....	5
Employé .....	5
Ouvrier .....	5
Retraité .....	5
Autres .....	5
Niveau de diplôme .....	6
Sans diplôme ou CEP .....	6
Brevet, BEPC, DNB .....	6
CAP-BEP ou équivalent .....	6
BAC ou équivalent .....	6
BAC+2 .....	6
BAC+3 ou +4 .....	6
BAC+5 ou plus .....	6
Composition des ménages .....	6
Couple sans enfant .....	6
Couple avec enfant(s) .....	6
Famille monoparentale .....	6
Colocation / Autre .....	6
Personnes seules .....	6
Profil électoraux .....	7
Premier tour .....	7
Sécurité .....	8
Evolution du nombre d'infractions .....	8
Pour comparer .....	9
Services à la population .....	10
Commerce .....	10
Éducation .....	10
Villes autour de Saint-Paul-les-Fonts .....	12
Avis sur la ville de Saint-Paul-les-Fonts .....	13
Moyenne par critère .....	13
Villes autour de Saint-Paul-les-Fonts .....	13
Répartition des avis par note .....	13
Répartition des avis par note .....	13

# Situation géographique



## i Informations clés

- **Région** : Occitanie
- **Département** : Gard
- **Code postal** : 30330
- **Superficie** : 5 km<sup>2</sup>



# Statistiques sur la population



Nombre d'habitants

**1 056**



Age moyen

**42 ans**



Pop active

**47%**



Taux chômage

**4%**



Pop densité

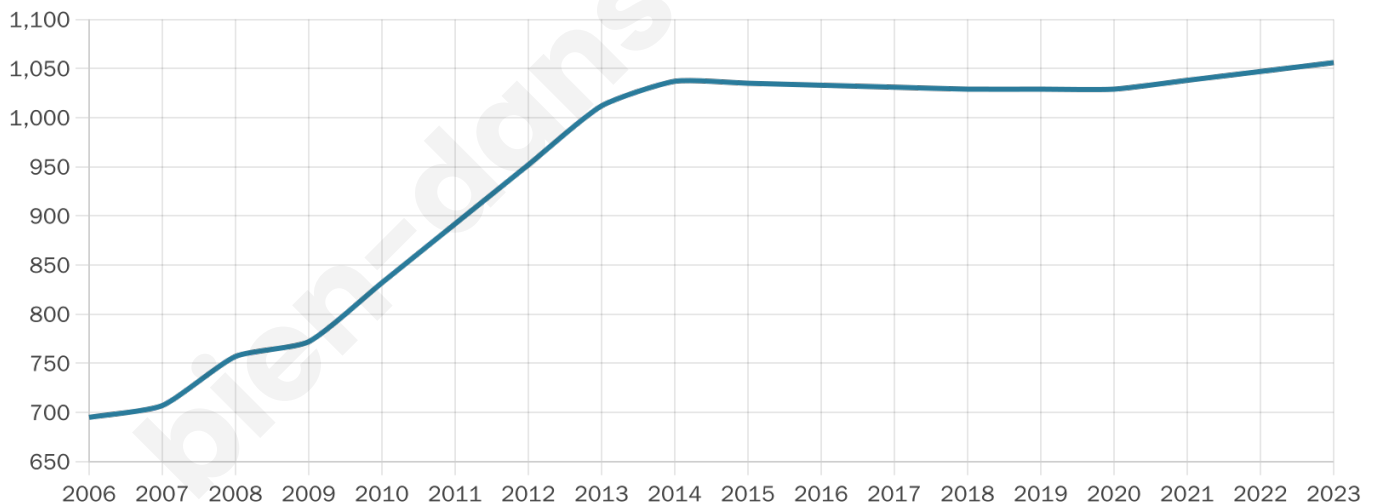
**211 h/km<sup>2</sup>**



Revenu moyen

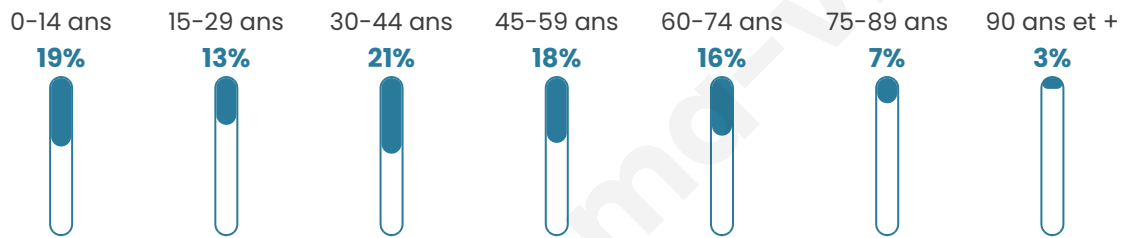
**23 980 €/an**

## Evolution du nombre d'habitants

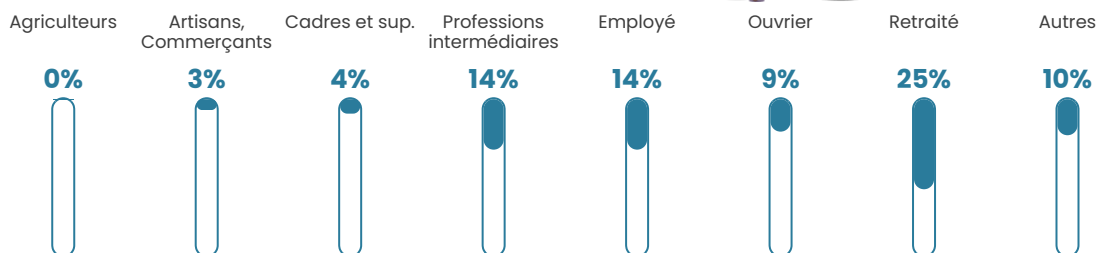


Sources : Institut national de la statistique et des études économiques (insee) selon Les dernières parutions officielles de 2024 portant sur les années 2020, 2021 et 2022.


## Tranche d'âge




## Activité professionnelle



## Niveau de diplôme















## Composition des ménages



# Profils électoraux

## Premier tour

	Marine LE PEN	41.51 %
	Emmanuel MACRON	23.08 %
	Jean-Luc MÉLENCHON	10.90 %
	Éric ZEMMOUR	10.26 %
	Jean LASSALLE	3.85 %
	Fabien ROUSSEL	2.88 %
	Valérie PÉCRESE	2.56 %
	Yannick JADOT	2.08 %
	Nicolas DUPONT-AIGNAN	1.92 %
	Anne HIDALGO	0.48 %
	Philippe POUTOU	0.32 %
	Nathalie ARTHAUD	0.16 %



### 801 inscrits

Participation : 79.03%

Votes blancs : 1.26%

Votes nuls : 0.16%

## Second tour

	Emmanuel MACRON	38,37 %
	Marine LE PEN	61,63 %

### 801 inscrits

Participation : 79.15%

Votes blancs : 7.73%

Votes nuls : 1.42%

# Sécurité



Agressions physiques / sexuelles

0



Cambriolages

0



Vols / dégradations

0



Stupéfiants

0

## Evolution du nombre d'infractions



## Pour comparer

(en proportion du nombre d'habitants)



Sources : Bases statistiques communale, départementale et régionale de la délinquance enregistrée par la police et la gendarmerie nationales selon les dernières parutions officielles de 2025 portant sur l'année 2024 ([data.gouv](https://data.gouv.fr)).

Agressions physiques / sexuelles : Violences sexuelles, coups et blessures volontaires intrafamiliaux, coups et blessures volontaires, autres coups, blessures volontaires et vols violents sans arme.

Cambriolages : Cambriolages de logements.

Vols : Vols avec armes, vols d'accessoires sur véhicules, vols dans les véhicules, vols de véhicules, vols sans violence contre des personnes, destructions, dégradations volontaires et escroqueries.

Stupéfiants : Trafic de stupéfiants dont (AFD) et usage de stupéfiants.

# Services à la population



## Commerce

Hypermarché	X <u>Bagnols-sur-Cèze</u> 8km
Supermarché	X <u>Laudun-l'Ardoise</u> 4km
Superette	1
Boulangerie	X <u>Connaux</u> 2km
Boucherie	X <u>Connaux</u> 2km
Restaurant	X <u>Connaux</u> 2km
Garage	2
Station-service	X <u>Laudun-l'Ardoise</u> 4km
Banque	X <u>Capestang</u> 2km
La poste	X <u>Saint-Victor-la-Coste</u> 3km
Coiffeur	1
Tabac	X <u>Laudun-l'Ardoise</u> 4km
Bars / discothèque	1
Bibliothèque	X <u>Cavillargues</u> 9km
Cinéma	X <u>Bagnols-sur-Cèze</u> 9km
Vétérinaire	X <u>Connaux</u> 2km



## Santé

Pharmacie	X <u>Connaux</u> 2km
Hôpital	X <u>Bagnols-sur-Cèze</u> 8km
Laboratoire d'analyses médicales	X <u>Bagnols-sur-Cèze</u> 8km
Etablissement pour handicapé	X <u>Laudun-l'Ardoise</u> 4km
EHPA	1
Médecin	X <u>Connaux</u> 2km
Dentiste	X <u>Gaujac</u> 3km
Chirurgien	X <u>Bagnols-sur-Cèze</u> 8km
Dermatologue	X <u>Bagnols-sur-Cèze</u> 8km
Anesthésiste	X <u>Orange</u> 17km
Gastro-entérologue	X <u>Bagnols-sur-Cèze</u> 8km
Gynécologue	X <u>Bagnols-sur-Cèze</u> 8km
Cancérologue	X <u>Nîmes</u> 37km
Neurologue	X <u>Avignon</u> 23km
Ophtalmologue	X <u>Bagnols-sur-Cèze</u> 9km
ORL	X <u>Saint-Quentin-la-Poterie</u> 15km
Cardiologue	X <u>Bagnols-sur-Cèze</u> 8km
Pédiatre	X <u>Bagnols-sur-Cèze</u> 8km
Pneumologue	X <u>Orange</u> 17km
Psychologue	X <u>Bagnols-sur-Cèze</u> 9km
Radiologue	X <u>Bagnols-sur-Cèze</u> 8km
Rhumatologue	X <u>Bagnols-sur-Cèze</u> 8km
Sage-femme	X <u>Bagnols-sur-Cèze</u> 8km



## Éducation

Crèche	X <u>Laudun-l'Ardoise</u> 6km
Ecole maternelle Public	X <u>Laudun-l'Ardoise</u> 4km
Ecole maternelle Privé	X <u>Vaison-la-Romaine</u> 41km
Ecole primaire Public	1
Ecole primaire Privé	X <u>Bagnols-sur-Cèze</u> 8km
Collège Public	X <u>Bagnols-sur-Cèze</u> 8km
Collège Privé	X <u>Bagnols-sur-Cèze</u> 9km
Lycée Public	X <u>Bagnols-sur-Cèze</u> 9km

Lycée Privé

X Bagnols-sur-Cèze  
9km

Sources : Base Sirene des entreprises et de leurs établissements selon les dernières parutions officielles de 2025 portant sur l'année 2024 ([data.gouv](#)). Liste, localisation et tarifs des professionnels de santé selon les dernières parutions officielles de 2025 portant sur l'année 2024 ([opendatasoft](#)) et FINESS Extraction du Fichier des établissements selon les dernières parutions officielles de 2025 portant sur l'année 2024 ([data.gouv](#)). Adresse et géolocalisation des établissements d'enseignement du premier et second degrés selon les dernières parutions officielles de 2025 portant sur l'année 2024 ([data.education.gouv](#))

bien-dans-ma-ville.fr

## Villes autour de Saint-Paul-les-Fonts

Ville	Habitants	Superficie	Pop densité	Pop active	Taux chômage	Revenu moyen	Prix immobilier
Connaux (3 avis)	1 705	9 km <sup>2</sup>	189 h/km <sup>2</sup>	43.2%	5.6%	23 720 €/an	1 850 €/m <sup>2</sup>
Saint-Victor-la-Coste (1 avis)	2 233	26 km <sup>2</sup>	86 h/km <sup>2</sup>	46.9%	4.6%	24 790 €/an	2 195 €/m <sup>2</sup>
Gaujac	1 129	10 km <sup>2</sup>	113 h/km <sup>2</sup>	45.5%	5.7%	24 940 €/an	2 286 €/m <sup>2</sup>
Laudun-l'Ardoise (3 avis)	6 835	34 km <sup>2</sup>	201 h/km <sup>2</sup>	44.4%	4%	22 960 €/an	2 150 €/m <sup>2</sup>
Pouzilhac (1 avis)	756	16 km <sup>2</sup>	47 h/km <sup>2</sup>	49.1%	4.5%	21 690 €/an	1 977 €/m <sup>2</sup>
Tresques (2 avis)	1 829	17 km <sup>2</sup>	108 h/km <sup>2</sup>	41.4%	3.9%	24 350 €/an	1 883 €/m <sup>2</sup>
Le Pin	474	6 km <sup>2</sup>	79 h/km <sup>2</sup>	46.6%	6.3%	22 540 €/an	1 962 €/m <sup>2</sup>
Saint-Pons-la-Calm (2 avis)	501	6 km <sup>2</sup>	84 h/km <sup>2</sup>	49.5%	6.2%	23 580 €/an	2 019 €/m <sup>2</sup>
La Capelle-et-Masmolène	441	24 km <sup>2</sup>	18 h/km <sup>2</sup>	40.8%	6.3%	20 730 €/an	2 314 €/m <sup>2</sup>
Orsan	1 190	6 km <sup>2</sup>	198 h/km <sup>2</sup>	46.1%	5.1%	24 470 €/an	1 978 €/m <sup>2</sup>
Saint-Laurent-des-Arbres (1 avis)	2 996	16 km <sup>2</sup>	187 h/km <sup>2</sup>	49.4%	3.5%	25 430 €/an	2 416 €/m <sup>2</sup>
Codolet	597	5 km <sup>2</sup>	119 h/km <sup>2</sup>	53.3%	6.7%	22 910 €/an	1 770 €/m <sup>2</sup>
Lirac (1 avis)	955	9 km <sup>2</sup>	106 h/km <sup>2</sup>	46.5%	6.3%	23 780 €/an	2 176 €/m <sup>2</sup>
Pougnadoresse	271	7 km <sup>2</sup>	39 h/km <sup>2</sup>	43.2%	2.2%	20 660 €/an	1 306 €/m <sup>2</sup>
Cavillargues (1 avis)	849	11 km <sup>2</sup>	77 h/km <sup>2</sup>	40.3%	3.9%	22 330 €/an	2 371 €/m <sup>2</sup>

# Avis sur la ville de Saint-Paul-les-Fonts



## Moyenne par critère



## Villes autour de Saint-Paul-les-Fonts

Ville	Note globale	Sécurité	Éducation	Sport Loisir	Environnement	Vie pratique
Connaux (3 avis)	4.2	4.3	4.3	4.0	4.3	4.0
Saint-Victor-la-Coste (1 avis)	4.4	4.0	4.0	4.0	5.0	5.0
Gaujac	-	-	-	-	-	-
Laudun-l'Ardoise (3 avis)	2.6	3.3	3.0	2.7	2.3	1.7
Pouzilhac (1 avis)	3.2	2.0	4.0	3.0	4.0	3.0
Tresques (2 avis)	3.6	4.0	3.5	3.0	4.5	3.0
Le Pin	-	-	-	-	-	-
Saint-Pons-la-Calm (2 avis)	3.4	5.0	4.0	2.0	4.0	2.0
La Capelle-et-Masmolène	-	-	-	-	-	-
Orsan	-	-	-	-	-	-
Saint-Laurent-des-Arbres (1 avis)	3.4	4.0	4.0	3.0	4.0	2.0
Codolet	-	-	-	-	-	-
Lirac (1 avis)	1.6	2.0	2.0	0.0	3.0	1.0
Pougnadoresse	-	-	-	-	-	-
Cavillargues (1 avis)	2.4	4.0	2.0	0.0	4.0	2.0



# Vous aimez votre ville ? Notez-la !

Et faites-nous part de vos remarques constructives



Avec

**BIEN** dans  
ma **VILLE** 