



Version web

Ville de Saint-Paul-le-Froid

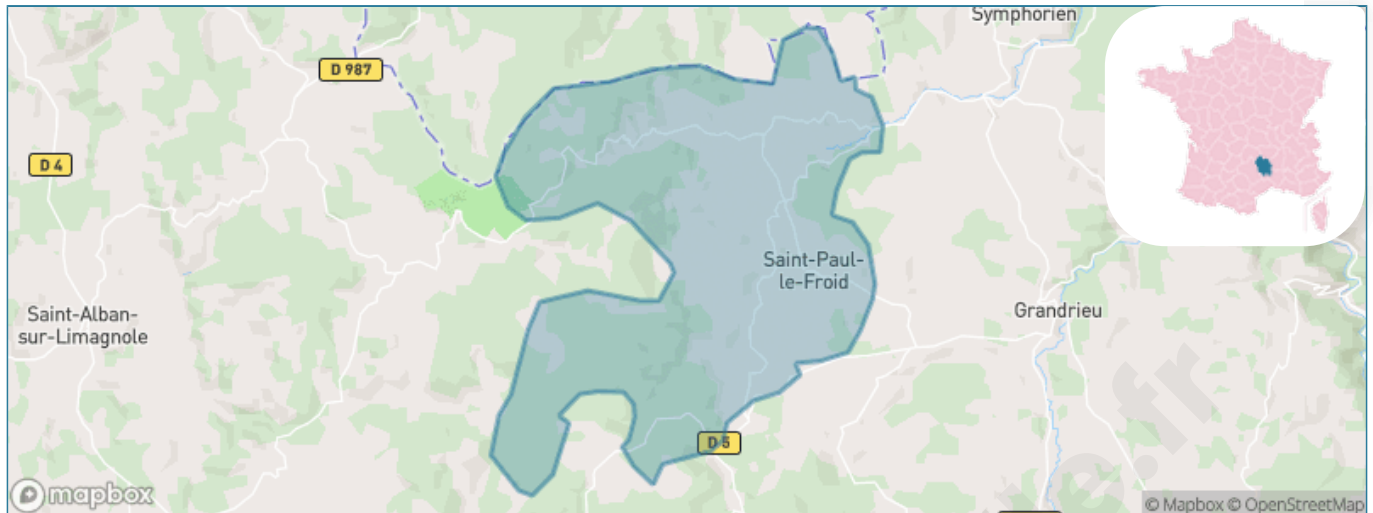
Présenté par

BIEN dans ma **VILLE** 

Sommaire

Situation géographique	3
Statistiques sur la population	4
Evolution du nombre d'habitants	4
Tranche d'âge	5
0-14 ans	5
15-29 ans	5
30-44 ans	5
45-59 ans	5
60-74 ans	5
75-89 ans	5
90 ans et +	5
Activité professionnelle	5
Agriculteurs	5
Artisans, Commerçants	5
Cadres et sup.	5
Professions intermédiaires	5
Employé	5
Ouvrier	5
Retraité	5
Autres	5
Niveau de diplôme	6
Sans diplôme ou CEP	6
Brevet, BEPC, DNB	6
CAP-BEP ou équivalent	6
BAC ou équivalent	6
BAC+2	6
BAC+3 ou +4	6
BAC+5 ou plus	6
Composition des ménages	6
Couple sans enfant	6
Couple avec enfant(s)	6
Famille monoparentale	6
Colocation / Autre	6
Personnes seules	6
Profils électoraux	7
Premier tour	7
Sécurité	8
Evolution du nombre d'infractions	8
Pour comparer	9
Services à la population	10
Commerce	10
Éducation	10
Villes autour de Saint-Paul-le-Froid	11

Situation géographique



i Informations clés

- **Région** : Occitanie
- **Département** : Lozère
- **Code postal** : 48600
- **Superficie** : 44 km²



Statistiques sur la population



Nombre d'habitants

132



Age moyen

51 ans



Pop active

47.7%



Taux chômage

1.2%



Pop densité

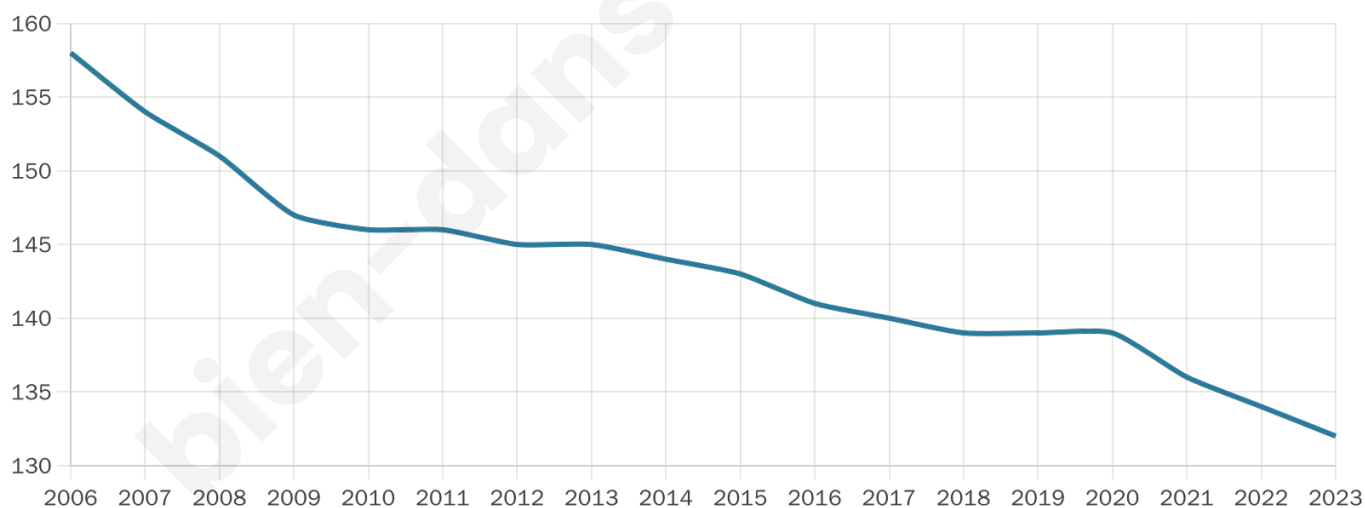
3 h/km²



Revenu moyen

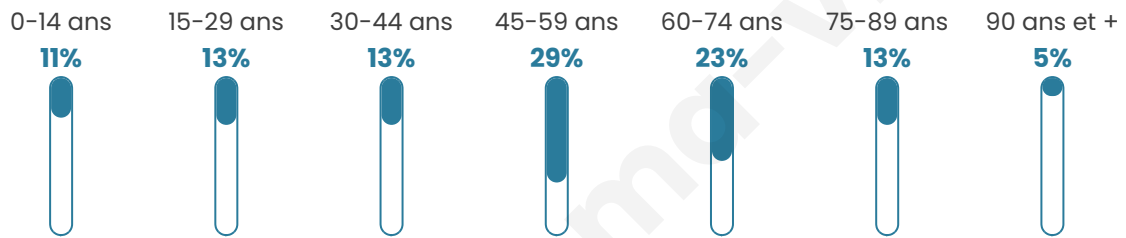
15 470 €/an

Evolution du nombre d'habitants

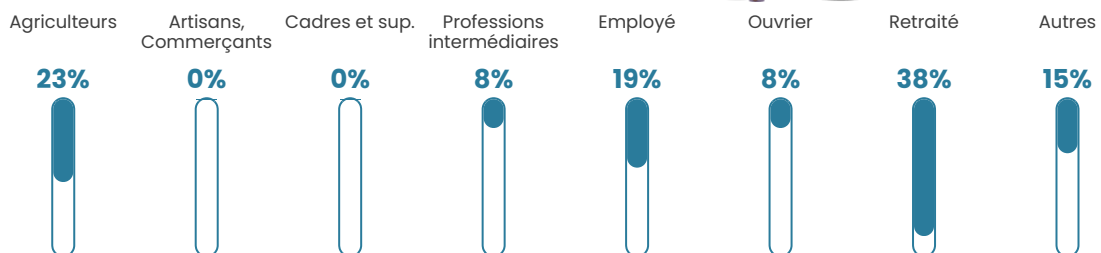


Sources : Institut national de la statistique et des études économiques (insee) selon Les dernières parutions officielles de 2024 portant sur les années 2020, 2021 et 2022.


Tranche d'âge




Activité professionnelle



Niveau de diplôme















Composition des ménages



Profils électoraux

Premier tour

	Marine LE PEN	33.96 %
	Emmanuel MACRON	18.87 %
	Valérie PÉCRESE	17.92 %
	Jean LASSALLE	13.21 %
	Éric ZEMMOUR	6.60 %
	Jean-Luc MÉLENCHON	5.66 %
	Yannick JADOT	1.89 %
	Nicolas DUPONT-AIGNAN	1.89 %
	Nathalie ARTHAUD	0.00 %
	Fabien ROUSSEL	0.00 %
	Anne HIDALGO	0.00 %
	Philippe POUTOU	0.00 %



138 inscrits

Participation : 79.71%

Votes blancs : 1.82%

Votes nuls : 1.82%

Second tour

	Emmanuel MACRON	38,89 %
	Marine LE PEN	61,11 %

138 inscrits

Participation : 85.51%

Votes blancs : 4.24%

Votes nuls : 4.24%

Sécurité



Agressions physiques / sexuelles

0



Cambriolages

0



Vols / dégradations

0



Stupéfiants

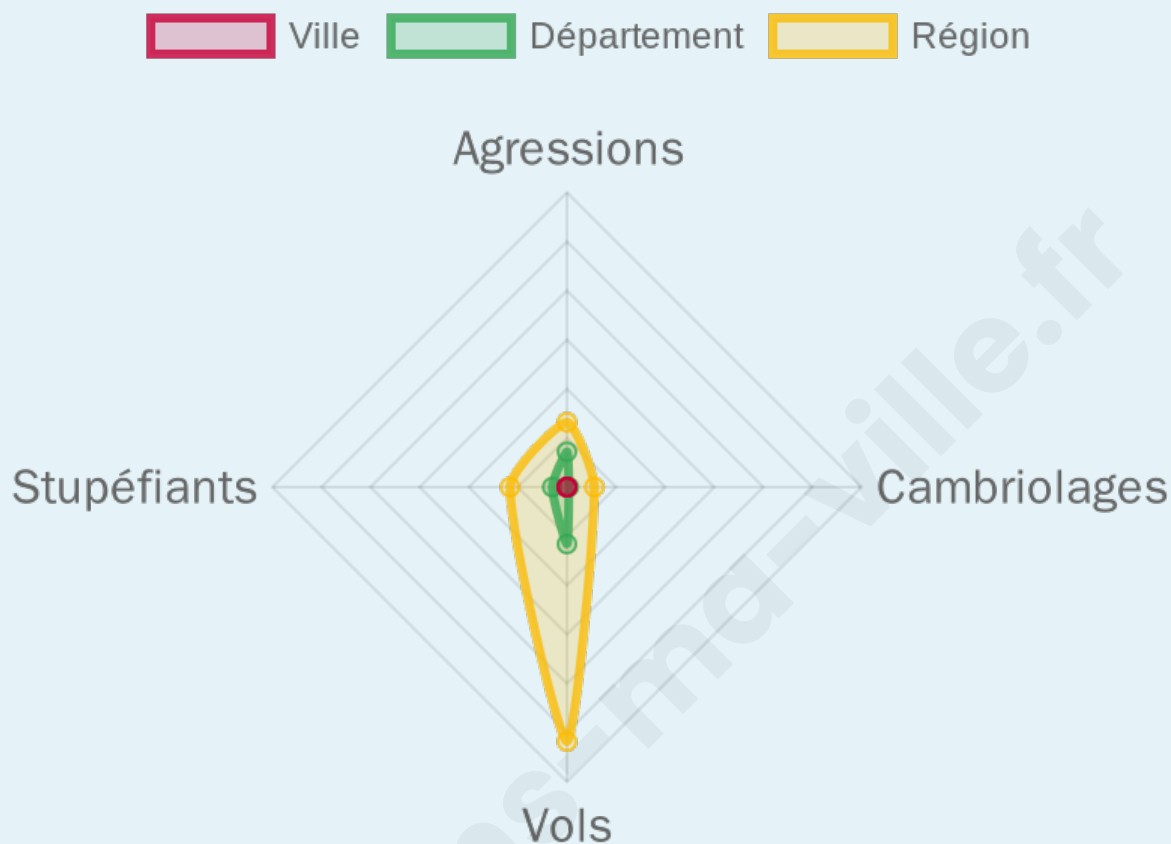
0

Evolution du nombre d'infractions



Pour comparer

(en proportion du nombre d'habitants)



Sources : Bases statistiques communale, départementale et régionale de la délinquance enregistrée par la police et la gendarmerie nationales selon les dernières parutions officielles de 2025 portant sur l'année 2024 ([data.gouv](https://data.gouv.fr)).

Agressions physiques / sexuelles : Violences sexuelles, coups et blessures volontaires intrafamiliaux, coups et blessures volontaires, autres coups, blessures volontaires et vols violents sans arme.

Cambriolages : Cambriolages de logements.

Vols : Vols avec armes, vols d'accessoires sur véhicules, vols dans les véhicules, vols de véhicules, vols sans violence contre des personnes, destructions, dégradations volontaires et escroqueries.

Stupéfiants : Trafic de stupéfiants dont (AFD) et usage de stupéfiants.

Services à la population



Commerce

Hypermarché	X Langogne 24km
Supermarché	X Saugues 20km
Superette	X Grandrieu 5km
Boulangerie	X Grandrieu 5km
Boucherie	X Grandrieu 5km
Restaurant	1
Garage	X Grandrieu 5km
Station-service	X Grandrieu 5km
Banque	X Grandrieu 5km
La poste	X Saugues 20km
Coiffeur	X Grandrieu 5km
Tabac	X Saint-Chély-d'Apcher 23km
Bars / discothèque	X Bel-Air-Val-d'Ance 6km
Bibliothèque	X Cayres 25km
Cinéma	X Saint-Alban-sur-Limagnole 14km
Vétérinaire	X Grandrieu 5km



Santé

Pharmacie	X Grandrieu 5km
Hôpital	X Mende 29km
Laboratoire d'analyses médicales	X Langogne 24km
Etablissement pour handicapé	X Grandrieu 5km
EHPA	X Grandrieu 5km
Médecin	X Grandrieu 5km
Dentiste	X Saint-Alban-sur-Limagnole 14km
Chirurgien	X Langogne 23km
Dermatologue	X Marvejols 33km
Anesthésiste	X Le Puy-en-Velay 38km
Gastro-entérologue	X Saint-Chély-d'Apcher 23km
Gynécologue	X Mende 30km
Cancérologue	X Alès 82km
Neurologue	X Yssingeaux 59km
Ophthalmologue	X Saint-Alban-sur-Limagnole 14km
ORL	X Mende 30km
Cardiologue	X Saugues 20km
Pédiatre	X Mende 29km
Pneumologue	X Peyre en Aubrac 24km
Psychologue	X Mende 30km
Radiologue	X Mende 29km
Rhumatologue	X Lorcières 30km
Sage-femme	X Saugues 20km



Éducation

Crèche	X Saint-Alban-sur-Limagnole 14km
Ecole maternelle Public	X Saint-Chély-d'Apcher 23km
Ecole maternelle Privé	X Espalion 70km
Ecole primaire Public	X Grandrieu 5km
Ecole primaire Privé	X Saint-Alban-sur-Limagnole 14km
Collège Public	X Saugues 19km
Collège Privé	X Saugues 20km
Lycée Public	X Saugues 20km
Lycée Privé	X Saint-Chély-d'Apcher 23km

Sources : Base Sirene des entreprises et de leurs établissements selon les dernières parutions officielles de 2025 portant sur l'année 2024 ([data.gouv](#)). Liste, localisation et tarifs des professionnels de santé selon les dernières parutions officielles de 2025 portant sur l'année 2024 ([opendatasoft](#)) et FINISS Extraction du Fichier des établissements selon les dernières parutions officielles de 2025 portant sur l'année 2024 ([data.gouv](#)). Adresse et géolocalisation des établissements d'enseignement du premier et second degrés selon les dernières parutions officielles de 2025 portant sur l'année 2024 ([data.education.gouv](#))

Villes autour de Saint-Paul-le-Froid

Ville	Habitants	Superficie	Pop densité	Pop active	Taux chômage	Revenu moyen	Prix immobilier
Grandrieu	736	65 km ²	11 h/km ²	44.8%	2.4%	20 240 €/an	904 €/m ²
La Panouse	94	37 km ²	3 h/km ²	39.4%	0%	NC	2 045 €/m ²
Saint-Denis-en-Margeride	148	38 km ²	4 h/km ²	37.2%	3.4%	17 260 €/an	1 042 €/m ²
Sainte-Eulalie	37	21 km ²	2 h/km ²	45.9%	0%	NC	NC
Thoras	243	44 km ²	6 h/km ²	32.1%	2.9%	16 920 €/an	546 €/m ²
Saint-Sauveur-de-Ginestoux	60	22 km ²	3 h/km ²	55%	3.3%	NC	2 081 €/m ²
Bel-Air-Val-d'Ance	532	41 km ²	13 h/km ²	34%	2.1%	20 190 €/an	1 320 €/m ²
Chanaleilles	173	48 km ²	4 h/km ²	43.4%	2.3%	19 430 €/an	511 €/m ²
Lajo	114	18 km ²	6 h/km ²	47.4%	2.6%	18 810 €/an	683 €/m ²
Saint-Jean-la-Fouillouse	125	29 km ²	4 h/km ²	47.2%	2.4%	20 840 €/an	1 327 €/m ²
Saint-Vénérand	65	9 km ²	7 h/km ²	30.8%	1.5%	NC	1 083 €/m ²
Saint Bonnet-Laval (1 avis)	258	32 km ²	8 h/km ²	60.9%	0.4%	20 150 €/an	1 046 €/m ²
Saint-Christophe-d'Allier	83	19 km ²	4 h/km ²	48.2%	1.2%	NC	756 €/m ²
Auroux	364	35 km ²	10 h/km ²	31.3%	4.1%	20 290 €/an	1 446 €/m ²
Esplantas-Vazeilles	126	17 km ²	7 h/km ²	49.2%	3.2%	18 300 €/an	602 €/m ²

bien-dans-ma-ville.fr



Vous aimez votre ville ? Notez-la !

Et faites-nous part de vos remarques constructives



Avec

BIEN dans ma **VILLE** 