



Version web

Ville de Saint-Paul-la-Coste

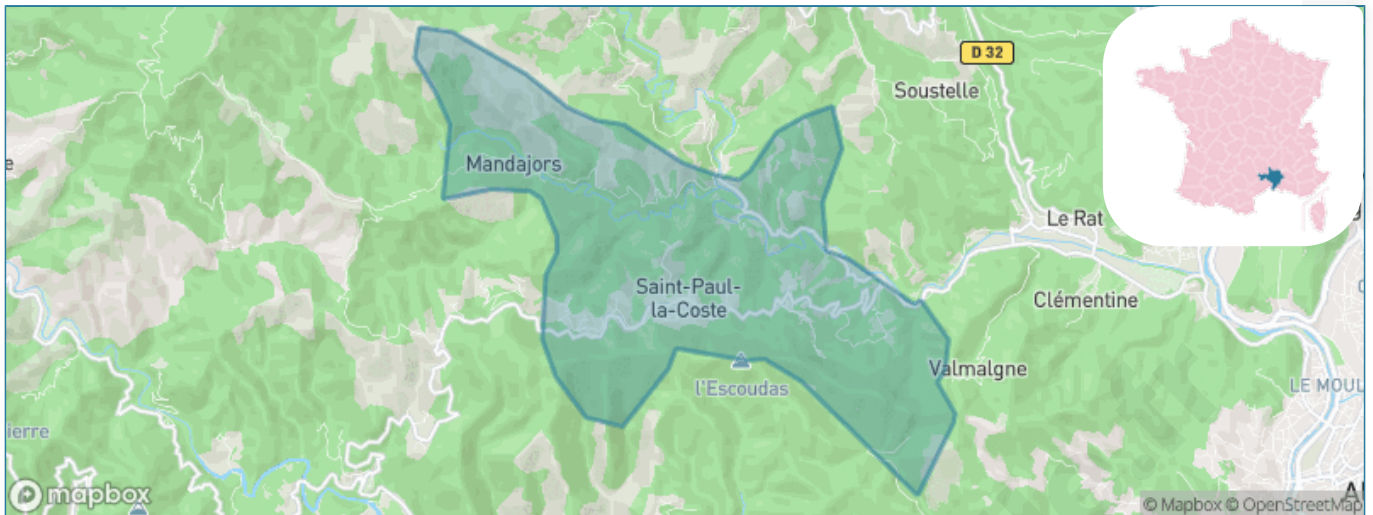
Présenté par

BIEN dans ma **VILLE** 

Sommaire

Situation géographique	3
Statistiques sur la population	4
Evolution du nombre d'habitants	4
Tranche d'âge	5
0-14 ans	5
15-29 ans	5
30-44 ans	5
45-59 ans	5
60-74 ans	5
75-89 ans	5
90 ans et +	5
Activité professionnelle	5
Agriculteurs	5
Artisans, Commerçants	5
Cadres et sup.	5
Professions intermédiaires	5
Employé	5
Ouvrier	5
Retraité	5
Autres	5
Niveau de diplôme	6
Sans diplôme ou CEP	6
Brevet, BEPC, DNB	6
CAP-BEP ou équivalent	6
BAC ou équivalent	6
BAC+2	6
BAC+3 ou +4	6
BAC+5 ou plus	6
Composition des ménages	6
Couple sans enfant	6
Couple avec enfant(s)	6
Famille monoparentale	6
Colocation / Autre	6
Personnes seules	6
Profils électoraux	7
Premier tour	7
Sécurité	8
Evolution du nombre d'infractions	8
Pour comparer	9
Services à la population	10
Commerce	10
Éducation	10
Villes autour de Saint-Paul-la-Coste	11

Situation géographique



i Informations clés

- **Région** : Occitanie
- **Département** : Gard
- **Code postal** : 30480
- **Superficie** : 19 km²



Statistiques sur la population



Nombre d'habitants

324



Age moyen

49 ans



Pop active

42.6%



Taux chômage

11.5%



Pop densité

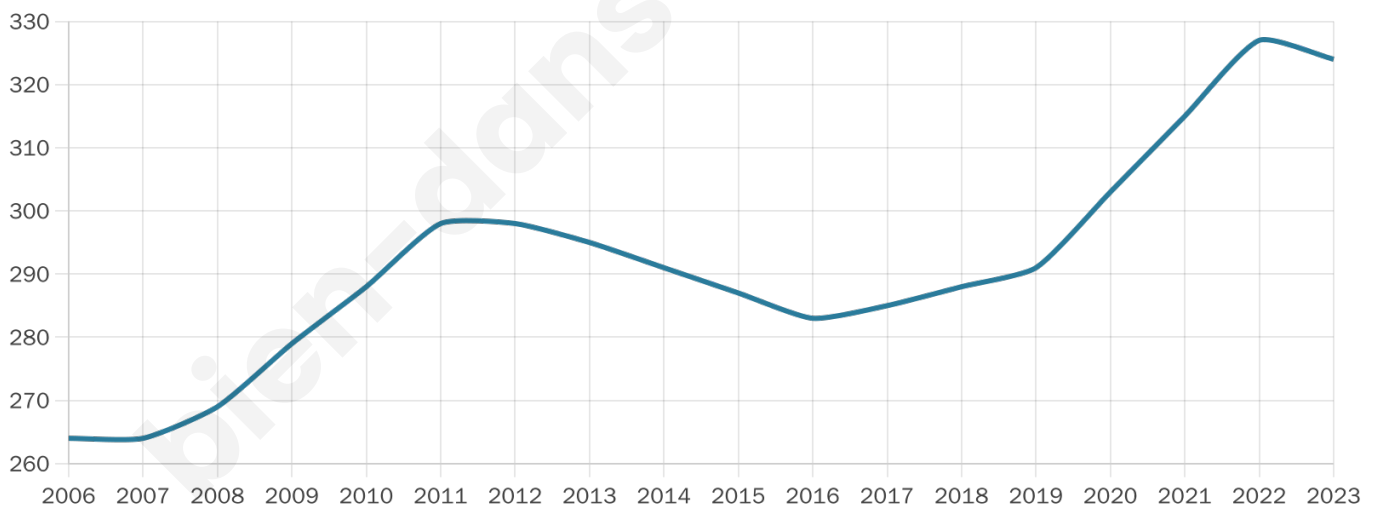
17 h/km²



Revenu moyen

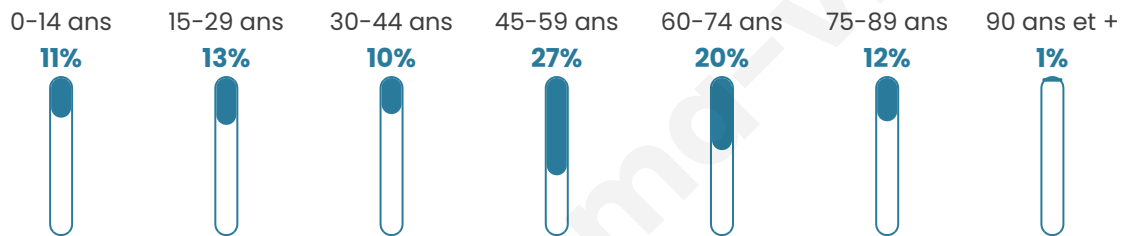
20 330 €/an

Evolution du nombre d'habitants

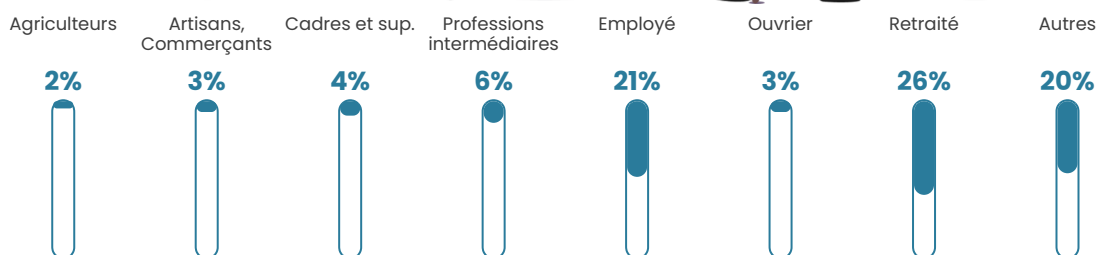


Sources : Institut national de la statistique et des études économiques (insee) selon Les dernières parutions officielles de 2024 portant sur les années 2020, 2021 et 2022.

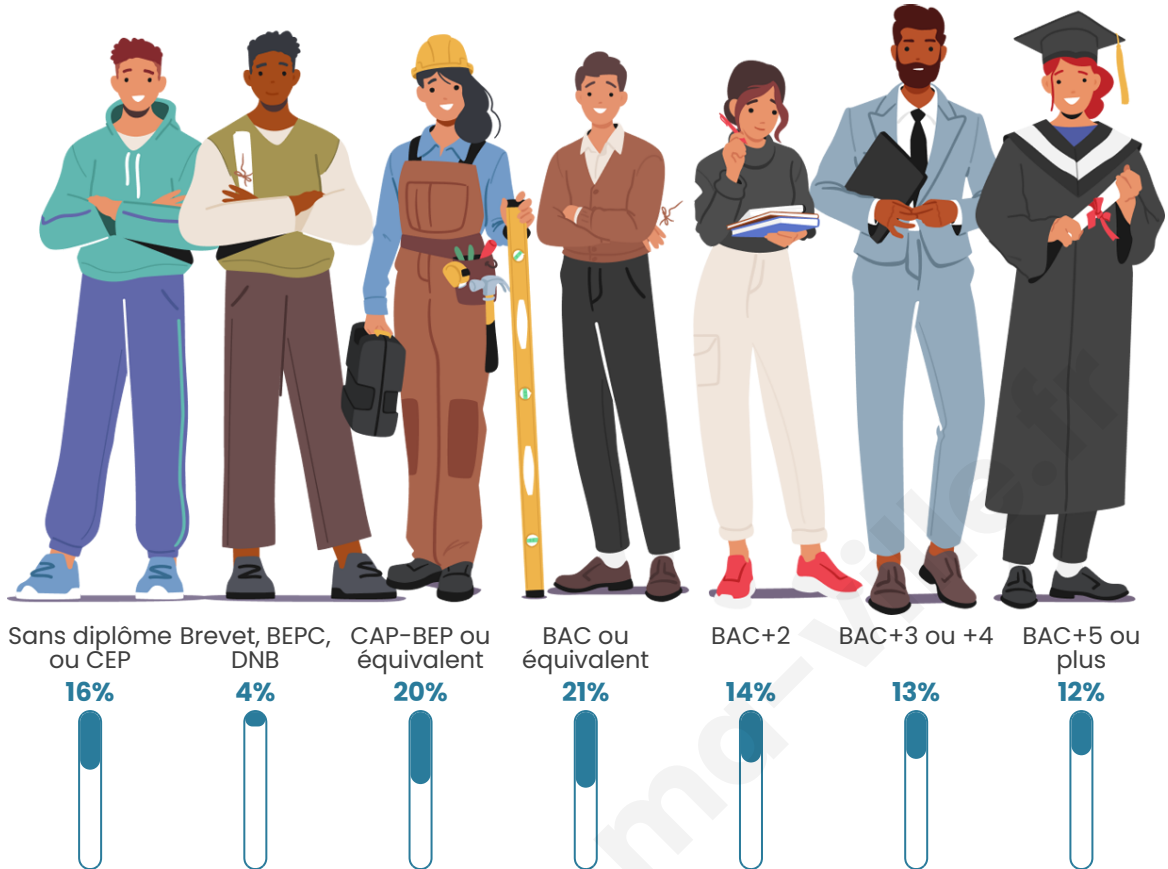
Tranche d'âge




Activité professionnelle



Niveau de diplôme












Composition des ménages



Profils électoraux



Premier tour

	Jean-Luc MÉLENCHON	27.27 %
	Marine LE PEN	22.51 %
	Emmanuel MACRON	18.61 %
	Éric ZEMMOUR	12.12 %
	Jean LASSALLE	4.76 %
	Yannick JADOT	4.76 %
	Fabien ROUSSEL	3.46 %
	Valérie PÉCRESSÉ	2.16 %
	Philippe POUTOU	1.73 %
	Anne HIDALGO	1.30 %
	Nicolas DUPONT- AIGNAN	1.30 %
	Nathalie ARTHAUD	0.00 %

295 inscrits

Participation : 80%
Votes blancs : 2.12%
Votes nuls : 0.00%

Second tour

	Emmanuel MACRON	48,74 %
	Marine LE PEN	51,26 %

295 inscrits

Participation : 75.93%
Votes blancs : 7.59%
Votes nuls : 3.57%

Sécurité



Agressions physiques / sexuelles

0



Cambriolages

0



Vols / dégradations

0



Stupéfiants

0

Evolution du nombre d'infractions



Pour comparer

(en proportion du nombre d'habitants)



Sources : Bases statistiques communale, départementale et régionale de la délinquance enregistrée par la police et la gendarmerie nationales selon les dernières parutions officielles de 2025 portant sur l'année 2024 ([data.gouv](https://data.gouv.fr)).

Agressions physiques / sexuelles : Violences sexuelles, coups et blessures volontaires intrafamiliaux, coups et blessures volontaires, autres coups, blessures volontaires et vols violents sans arme.

Cambriolages : Cambriolages de logements.

Vols : Vols avec armes, vols d'accessoires sur véhicules, vols dans les véhicules, vols de véhicules, vols sans violence contre des personnes, destructions, dégradations volontaires et escroqueries.

Stupéfiants : Trafic de stupéfiants dont (AFD) et usage de stupéfiants.

Services à la population



Commerce

Hypermarché	X Alès 11km
Supermarché	X Les Salles-du-Gardon 7km
Superette	X Les Salles-du-Gardon 6km
Boulangerie	X Cendras 5km
Boucherie	X Les Salles-du-Gardon 7km
Restaurant	X Saint-Martin-de-Boubaux 5km
Garage	1
Station-service	X La Grand-Combe 8km
Banque	X La Grand-Combe 7km
La poste	X Mialet 5km
Coiffeur	X Les Salles-du-Gardon 5km
Tabac	X Les Salles-du-Gardon 7km
Bars / discothèque	X Cendras 6km
Bibliothèque	X Alès 11km
Cinéma	X Saint-Sébastien-d'Aigrefeuille 7km
Vétérinaire	X La Grand-Combe 8km



Santé

Pharmacie	X Les Salles-du-Gardon 7km
Hôpital	X Alès 11km
Laboratoire d'analyses médicales	X La Grand-Combe 7km
Etablissement pour handicapé	X La Grand-Combe 7km
EHPA	X Les Salles-du-Gardon 7km
Médecin	X Cendras 7km
Dentiste	X Cendras 7km
Chirurgien	X Alès 10km
Dermatologue	X Alès 11km
Anesthésiste	X Alès 11km
Gastro-entérologue	X Alès 11km
Gynécologue	X Le Collet-de-Dèze 9km
Cancérologue	X Alès 10km
Neurologue	X Aubais 48km
Ophthalmologue	X Le Collet-de-Dèze 9km
ORL	X Alès 11km
Cardiologue	X Alès 10km
Pédiatre	X Cendras 7km
Pneumologue	X Alès 11km
Psychologue	X Le Collet-de-Dèze 9km
Radiologue	X Alès 11km
Rhumatologue	X Alès 10km
Sage-femme	X La Grand-Combe 7km



Éducation

Crèche	X Alès 9km
Ecole maternelle Public	X Cendras 7km
Ecole maternelle Privé	X Langlade 46km
Ecole primaire Public	X Cendras 5km
Ecole primaire Privé	X La Grand-Combe 7km
Collège Public	X La Grand-Combe 7km
Collège Privé	X La Grand-Combe 7km
Lycée Public	X Saint-Jean-du-Gard 9km
Lycée Privé	X La Grand-Combe 7km

Sources : Base Sirene des entreprises et de leurs établissements selon les dernières parutions officielles de 2025 portant sur l'année 2024 ([data.gouv](#)). Liste, localisation et tarifs des professionnels de santé selon les dernières parutions officielles de 2025 portant sur l'année 2024 ([opendatasoft](#)) et FINISS Extraction du Fichier des établissements selon les dernières parutions officielles de 2025 portant sur l'année 2024 ([data.gouv](#)). Adresse et géolocalisation des établissements d'enseignement du premier et second degrés selon les dernières parutions officielles de 2025 portant sur l'année 2024 ([data.education.gouv](#))

Villes autour de Saint-Paul-la-Coste

Ville	Habitants	Superficie	Pop densité	Pop active	Taux chômage	Revenu moyen	Prix immobilier
Soustelle	119	11 km ²	11 h/km ²	46.2%	9.2%	19 300 €/an	1 414 €/m ²
Lamelouze	139	8 km ²	17 h/km ²	37.4%	2.9%	18 120 €/an	1 232 €/m ²
Saint-Martin-de-Boubaux	196	31 km ²	6 h/km ²	45.4%	14.3%	16 330 €/an	1 293 €/m ²
Branoux-les-Taillades	1 278	15 km ²	85 h/km ²	37.2%	4.9%	19 320 €/an	1 871 €/m ²
Mialet	628	30 km ²	21 h/km ²	39.2%	5.1%	21 220 €/an	2 211 €/m ²
Les Salles-du-Gardon (1 avis)	2 395	21 km ²	114 h/km ²	34.2%	6.5%	16 820 €/an	1 253 €/m ²
Saint-Sébastien-d'Aigrefeuille	513	15 km ²	34 h/km ²	40.5%	4.7%	23 040 €/an	1 629 €/m ²
La Grand-Combe (10 avis)	4 783	12 km ²	399 h/km ²	29.7%	6.1%	15 050 €/an	1 182 €/m ²
Cendras (1 avis)	1 599	12 km ²	133 h/km ²	37.5%	9.6%	18 630 €/an	1 541 €/m ²
Saint-Jean-du-Pin	1 508	14 km ²	108 h/km ²	44.8%	8.1%	22 850 €/an	1 920 €/m ²
Laval-Pradel (2 avis)	1 125	17 km ²	66 h/km ²	44.7%	6.3%	21 000 €/an	1 507 €/m ²
Saint-Michel-de-Dèze	226	14 km ²	16 h/km ²	38.5%	4%	19 650 €/an	2 143 €/m ²
Sainte-Cécile-d'Andorge	525	19 km ²	28 h/km ²	40.4%	6.5%	20 810 €/an	1 485 €/m ²
Généralgues	727	10 km ²	73 h/km ²	42.9%	7.2%	21 750 €/an	2 650 €/m ²
Saint-Martin-de-Valgalgues (5 avis)	4 840	13 km ²	372 h/km ²	36.5%	6.9%	19 220 €/an	1 601 €/m ²

bien-dans-ma-ville.fr



Vous aimez votre ville ? Notez-la !

Et faites-nous part de vos remarques constructives



Avec

BIEN dans ma **VILLE** 