



Version web

# Ville de Saint-Paul-et-Valmalle

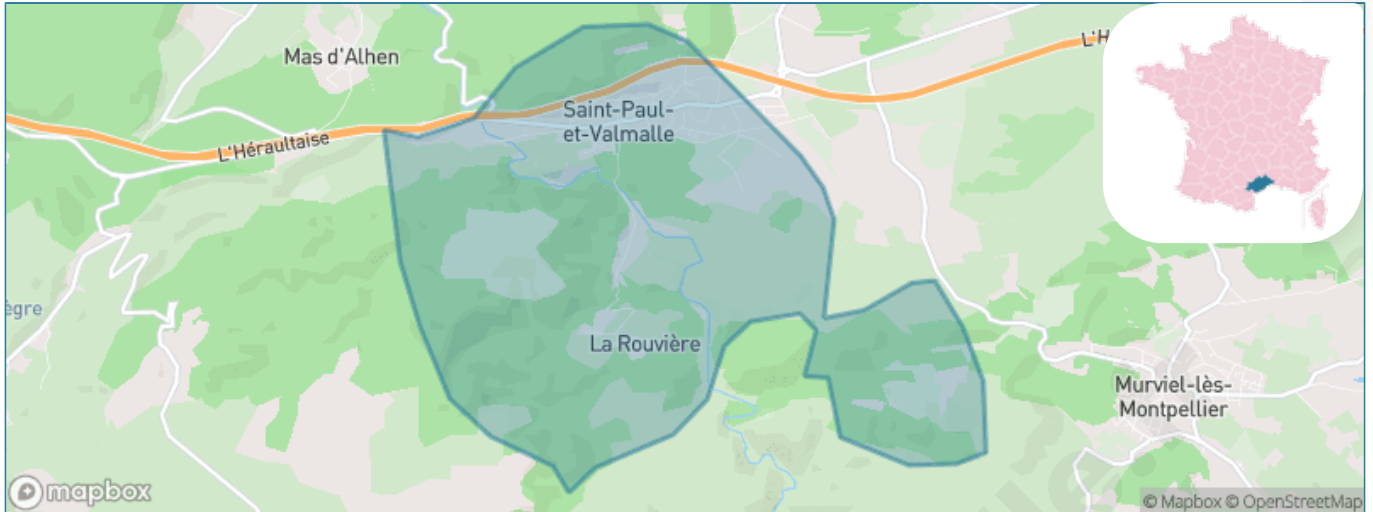
Présenté par

**BIEN** dans ma **VILLE** 

# Sommaire

Situation géographique .....	3
Statistiques sur la population .....	4
Evolution du nombre d'habitants .....	4
Tranche d'âge .....	5
0-14 ans .....	5
15-29 ans .....	5
30-44 ans .....	5
45-59 ans .....	5
60-74 ans .....	5
75-89 ans .....	5
90 ans et + .....	5
Activité professionnelle .....	5
Agriculteurs .....	5
Artisans, Commerçants .....	5
Cadres et sup. ....	5
Professions intermédiaires .....	5
Employé .....	5
Ouvrier .....	5
Retraité .....	5
Autres .....	5
Niveau de diplôme .....	6
Sans diplôme ou CEP .....	6
Brevet, BEPC, DNB .....	6
CAP-BEP ou équivalent .....	6
BAC ou équivalent .....	6
BAC+2 .....	6
BAC+3 ou +4 .....	6
BAC+5 ou plus .....	6
Composition des ménages .....	6
Couple sans enfant .....	6
Couple avec enfant(s) .....	6
Famille monoparentale .....	6
Colocation / Autre .....	6
Personnes seules .....	6
Profil électoraux .....	7
Premier tour .....	7
Sécurité .....	8
Evolution du nombre d'infractions .....	8
Pour comparer .....	9
Services à la population .....	10
Commerce .....	10
Éducation .....	10
Villes autour de Saint-Paul-et-Valmalle .....	11
Avis sur la ville de Saint-Paul-et-Valmalle .....	12
Moyenne par critère .....	12
Villes autour de Saint-Paul-et-Valmalle .....	12
Répartition des avis par note .....	12
Répartition des avis par note .....	12

# Situation géographique



## i Informations clés

- **Région** : Occitanie
- **Département** : Hérault
- **Code postal** : 34570
- **Superficie** : 12 km<sup>2</sup>



# Statistiques sur la population



Nombre d'habitants

**1 394**



Age moyen

**39 ans**



Pop active

**47.6%**



Taux chômage

**7.9%**



Pop densité

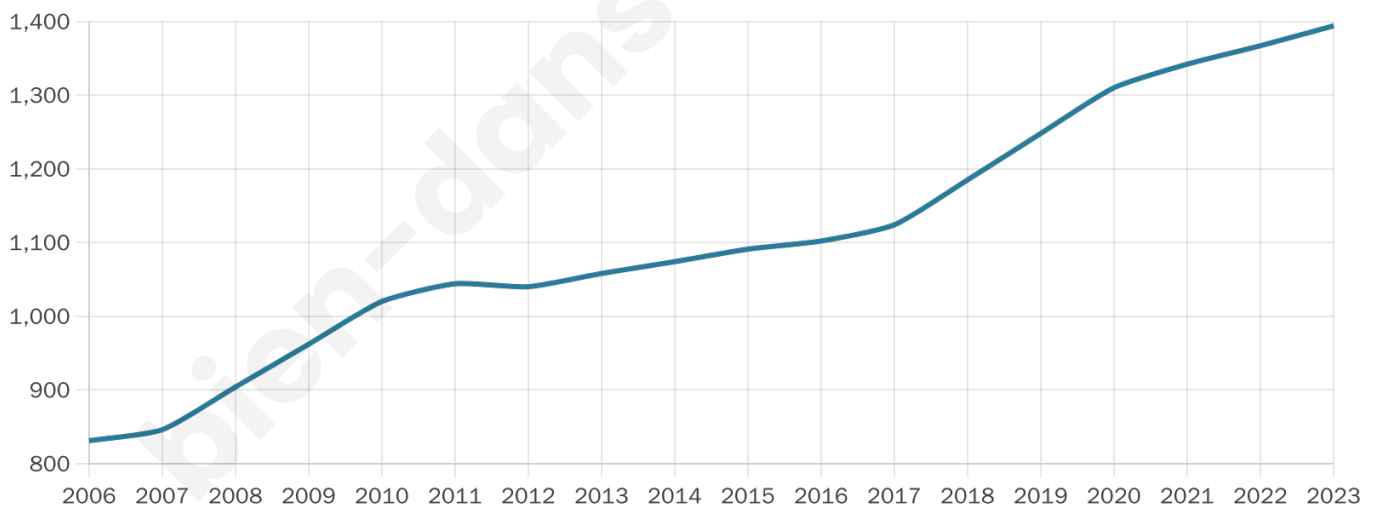
**116 h/km<sup>2</sup>**



Revenu moyen

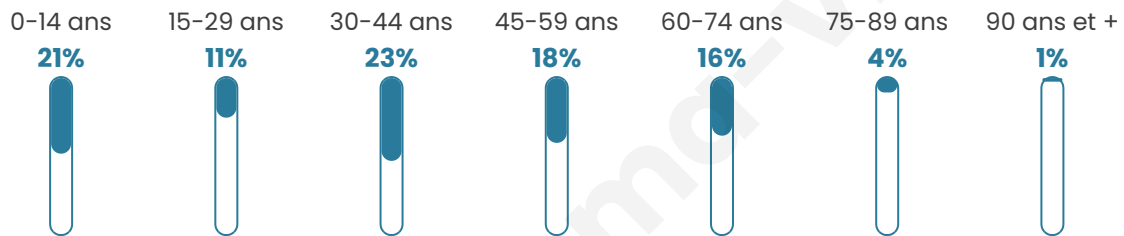
**25 710 €/an**

## Evolution du nombre d'habitants

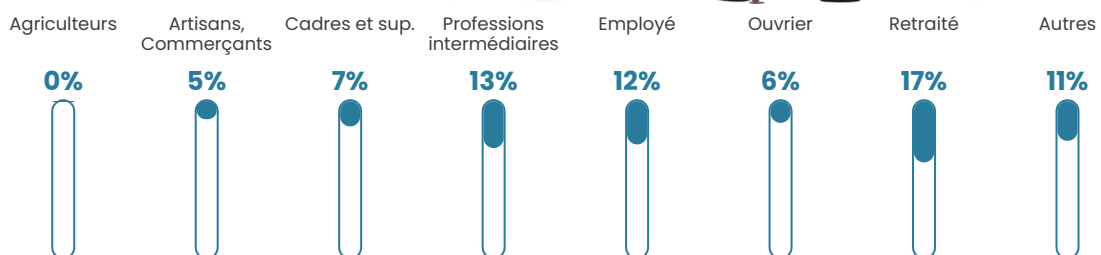


Sources : Institut national de la statistique et des études économiques (insee) selon Les dernières parutions officielles de 2024 portant sur les années 2020, 2021 et 2022.


## Tranche d'âge




## Activité professionnelle



## Niveau de diplôme














## Composition des ménages



# Profils électoraux

## Premier tour

	Marine LE PEN	25.06 %
	Emmanuel MACRON	21.25 %
	Jean-Luc MÉLENCHON	20.99 %
	Éric ZEMMOUR	11.70 %
	Valérie PÉCRESSÉ	4.96 %
	Yannick JADOT	4.71 %
	Jean LASSALLE	4.07 %
	Anne HIDALGO	2.16 %
	Fabien ROUSSEL	1.91 %
	Nicolas DUPONT-AIGNAN	1.53 %
	Philippe POUTOU	1.15 %
	Nathalie ARTHAUD	0.51 %



### 953 inscrits

Participation : 84.05%

Votes blancs : 1.75%

Votes nuls : 0.12%

## Second tour

	Emmanuel MACRON	51,73 %
	Marine LE PEN	48,27 %

### 956 inscrits

Participation : 79.81%

Votes blancs : 6.95%

Votes nuls : 2.1%

# Sécurité



Agressions physiques / sexuelles

**0**



Cambriolages

**0**



Vols / dégradations

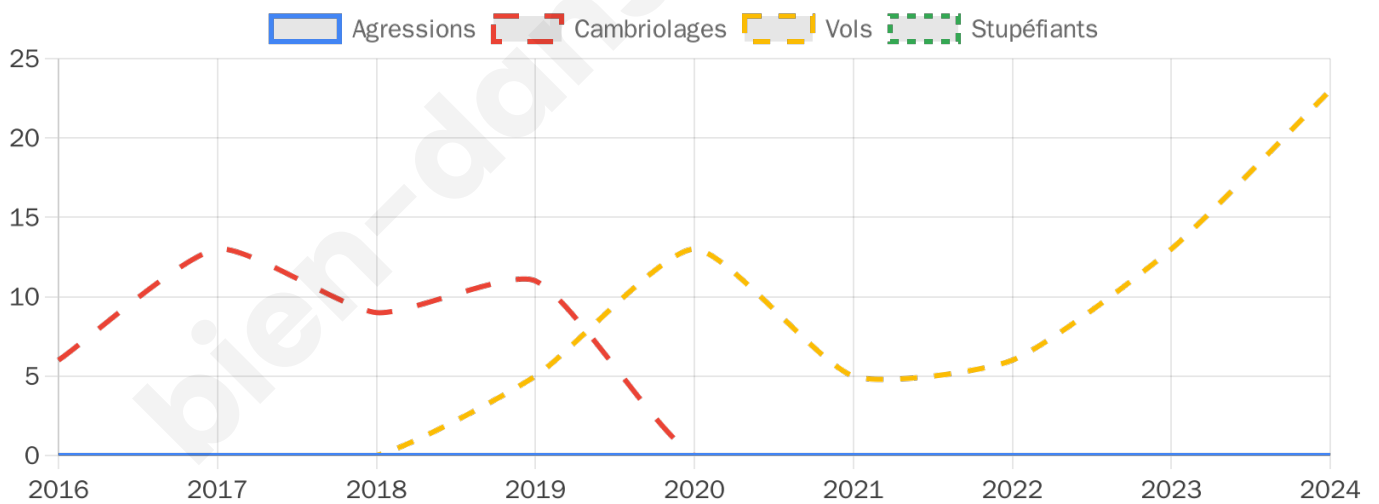
**23**



Stupéfiants

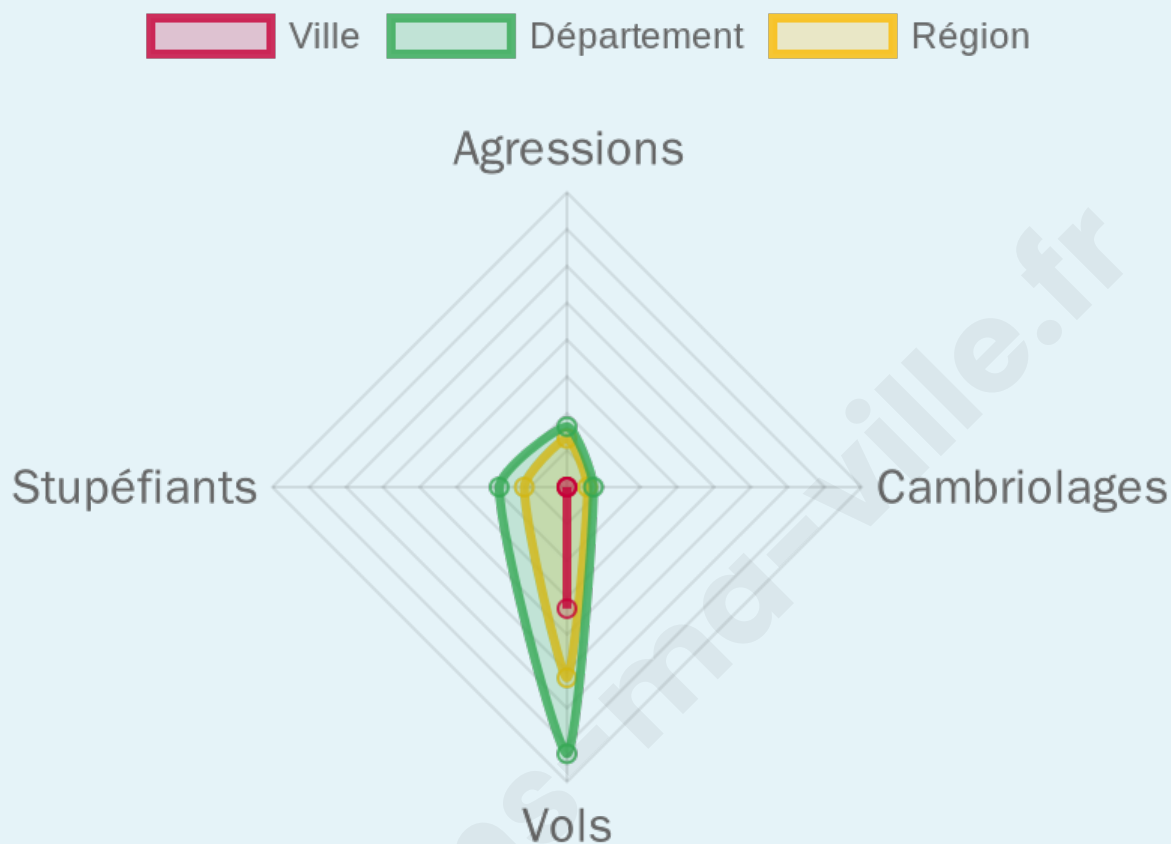
**0**

## Evolution du nombre d'infractions



## Pour comparer

(en proportion du nombre d'habitants)



Sources : Bases statistiques communale, départementale et régionale de la délinquance enregistrée par la police et la gendarmerie nationales selon les dernières parutions officielles de 2025 portant sur l'année 2024 ([data.gouv](https://data.gouv.fr)).

Agressions physiques / sexuelles : Violences sexuelles, coups et blessures volontaires intrafamiliaux, coups et blessures volontaires, autres coups, blessures volontaires et vols violents sans arme.

Cambriolages : Cambriolages de logements.

Vols : Vols avec armes, vols d'accessoires sur véhicules, vols dans les véhicules, vols de véhicules, vols sans violence contre des personnes, destructions, dégradations volontaires et escroqueries.

Stupéfiants : Trafic de stupéfiants dont (AFD) et usage de stupéfiants.

# Services à la population



## Commerce

Hypermarché	X <a href="#">Juvignac</a> 12km
Supermarché	X <a href="#">Montarnaud</a> 3km
Superette	1
Boulangerie	X <a href="#">Montarnaud</a> 3km
Boucherie	X <a href="#">Montarnaud</a> 3km
Restaurant	1
Garage	4
Station-service	X <a href="#">Montarnaud</a> 3km
Banque	X <a href="#">Saint-Georges-d'Orques</a> 9km
La poste	1
Coiffeur	1
Tabac	X <a href="#">Montarnaud</a> 3km
Bars / discothèque	1
Bibliothèque	X <a href="#">Cournonsec</a> 10km
Cinéma	X <a href="#">Saint-Gély-du-Fesc</a> 13km
Vétérinaire	X <a href="#">Montarnaud</a> 3km



## Santé

Pharmacie	X <a href="#">Montarnaud</a> 3km
Hôpital	X <a href="#">Vailhauquès</a> 6km
Laboratoire d'analyses médicales	X <a href="#">Pignan</a> 9km
Etablissement pour handicapé	X <a href="#">Gignac</a> 10km
EHPA	X <a href="#">Murviel-lès-Montpellier</a> 6km
Médecin	1
Dentiste	X <a href="#">Montarnaud</a> 3km
Chirurgien	X <a href="#">Montpellier</a> 12km
Dermatologue	X <a href="#">Gignac</a> 10km
Anesthésiste	X <a href="#">Montpellier</a> 15km
Gastro-entérologue	X <a href="#">Montpellier</a> 13km
Gynécologue	X <a href="#">Montpellier</a> 12km
Cancérologue	X <a href="#">Castelnau-le-Lez</a> 18km
Neurologue	X <a href="#">Montpellier</a> 13km
Ophtalmologue	X <a href="#">Juvignac</a> 12km
ORL	X <a href="#">Montpellier</a> 12km
Cardiologue	X <a href="#">Juvignac</a> 12km
Pédiatre	X <a href="#">Montpellier</a> 13km
Pneumologue	X <a href="#">Montpellier</a> 13km
Psychologue	X <a href="#">Montarnaud</a> 3km
Radiologue	X <a href="#">Gignac</a> 10km
Rhumatologue	X <a href="#">Gignac</a> 9km
Sage-femme	X <a href="#">Montarnaud</a> 3km



## Éducation

Crèche	X <a href="#">Montarnaud</a> 2km
Ecole maternelle Public	X <a href="#">Montarnaud</a> 3km
Ecole maternelle Privé	X <a href="#">Frontignan</a> 22km
Ecole primaire Public	1
Ecole primaire Privé	X <a href="#">Gignac</a> 9km
Collège Public	X <a href="#">Montarnaud</a> 2km
Collège Privé	X <a href="#">Pignan</a> 9km
Lycée Public	X <a href="#">Gignac</a> 10km
Lycée Privé	X <a href="#">Gignac</a> 10km

Sources : Base Sirene des entreprises et de leurs établissements selon les dernières parutions officielles de 2025 portant sur l'année 2024 ([data.gouv](#)). Liste, localisation et tarifs des professionnels de santé selon les dernières parutions officielles de 2025 portant sur l'année 2024 ([opendatasoft](#)) et FINISS Extraction du Fichier des établissements selon les dernières parutions officielles de 2025 portant sur l'année 2024 ([data.gouv](#)). Adresse et géolocalisation des établissements d'enseignement du premier et second degrés selon les dernières parutions officielles de 2025 portant sur l'année 2024 ([data.education.gouv](#))

## Villes autour de Saint-Paul-et-Valmalle

Ville	Habitants	Superficie	Pop densité	Pop active	Taux chômage	Revenu moyen	Prix immobilier
Montarnaud (1 avis)	4 208	27 km <sup>2</sup>	156 h/km <sup>2</sup>	46.7%	4%	24 730 €/an	2 970 €/m <sup>2</sup>
La Boissière (1 avis)	1 072	24 km <sup>2</sup>	45 h/km <sup>2</sup>	48.1%	5.4%	26 690 €/an	2 681 €/m <sup>2</sup>
Vailhauquès	2 722	16 km <sup>2</sup>	170 h/km <sup>2</sup>	46.7%	3.2%	27 230 €/an	2 882 €/m <sup>2</sup>
Murviel-lès-Montpellier	2 075	10 km <sup>2</sup>	208 h/km <sup>2</sup>	46.9%	3.7%	25 830 €/an	2 531 €/m <sup>2</sup>
Aumelas	624	58 km <sup>2</sup>	11 h/km <sup>2</sup>	45.4%	5.8%	24 750 €/an	2 636 €/m <sup>2</sup>
Argelliers (1 avis)	1 002	50 km <sup>2</sup>	20 h/km <sup>2</sup>	47.2%	4.5%	26 320 €/an	2 632 €/m <sup>2</sup>
Combaillaux (1 avis)	2 001	9 km <sup>2</sup>	222 h/km <sup>2</sup>	46.6%	3%	29 020 €/an	2 938 €/m <sup>2</sup>
Aniane (3 avis)	2 979	30 km <sup>2</sup>	99 h/km <sup>2</sup>	45.4%	7.2%	22 130 €/an	2 313 €/m <sup>2</sup>
Grabels (11 avis)	9 092	16 km <sup>2</sup>	568 h/km <sup>2</sup>	49%	5.5%	24 100 €/an	2 917 €/m <sup>2</sup>
Saint-Georges-d'Orques (7 avis)	5 676	9 km <sup>2</sup>	631 h/km <sup>2</sup>	47.1%	6%	25 520 €/an	2 963 €/m <sup>2</sup>
Gignac (10 avis)	6 651	29 km <sup>2</sup>	229 h/km <sup>2</sup>	46.4%	6.5%	21 810 €/an	2 233 €/m <sup>2</sup>
Saint-Bauzille-de-la-Sylve (1 avis)	947	8 km <sup>2</sup>	118 h/km <sup>2</sup>	43.8%	4.5%	22 740 €/an	1 714 €/m <sup>2</sup>
Murles	353	24 km <sup>2</sup>	15 h/km <sup>2</sup>	43.6%	4.5%	28 130 €/an	2 473 €/m <sup>2</sup>
Pignan (11 avis)	8 431	20 km <sup>2</sup>	422 h/km <sup>2</sup>	46.1%	4.3%	24 090 €/an	2 423 €/m <sup>2</sup>
Vendémian	1 149	16 km <sup>2</sup>	72 h/km <sup>2</sup>	50.5%	6.7%	23 030 €/an	1 948 €/m <sup>2</sup>

# Avis sur la ville de Saint-Paul-et-Valmalle



## Moyenne par critère



## Villes autour de Saint-Paul-et-Valmalle

Ville	Note globale	Sécurité	Éducation	Sport Loisir	Environnement	Vie pratique
Montarnaud (1 avis)	<b>4.6</b>	3.0	<b>5.0</b>	<b>5.0</b>	<b>5.0</b>	<b>5.0</b>
La Boissière (1 avis)	<b>4.4</b>	<b>5.0</b>	<b>5.0</b>	<b>4.0</b>	<b>5.0</b>	3.0
Vailhauquès	-	-	-	-	-	-
Murviel-lès-Montpellier	-	-	-	-	-	-
Aumelas	-	-	-	-	-	-
Argelliers (1 avis)	3.2	3.0	<b>4.0</b>	3.0	3.0	3.0
Combaillaux (1 avis)	3.8	3.0	<b>4.0</b>	<b>4.0</b>	<b>5.0</b>	3.0
Aniane (3 avis)	<b>4.5</b>	<b>4.0</b>	<b>4.3</b>	<b>4.7</b>	<b>4.7</b>	<b>4.7</b>
Grabels (11 avis)	3.3	3.0	3.5	3.6	3.0	3.2
Saint-Georges-d'Orques (7 avis)	3.2	3.1	3.4	2.7	3.4	3.3
Gignac (10 avis)	3.6	2.6	3.5	<b>4.3</b>	3.8	3.8
Saint-Bauzille-de-la-Sylve (1 avis)	<b>4.0</b>	<b>4.0</b>	<b>4.0</b>	<b>4.0</b>	<b>5.0</b>	3.0
Murles	-	-	-	-	-	-
Pignan (11 avis)	3.6	3.7	3.5	3.8	3.7	3.4
Vendémian	-	-	-	-	-	-



# Vous aimez votre ville ? Notez-la !

Et faites-nous part de vos remarques constructives



Avec

**BIEN** dans  
ma **VILLE** 