



Version web

Ville de Saint-Paul-en-Cornillon

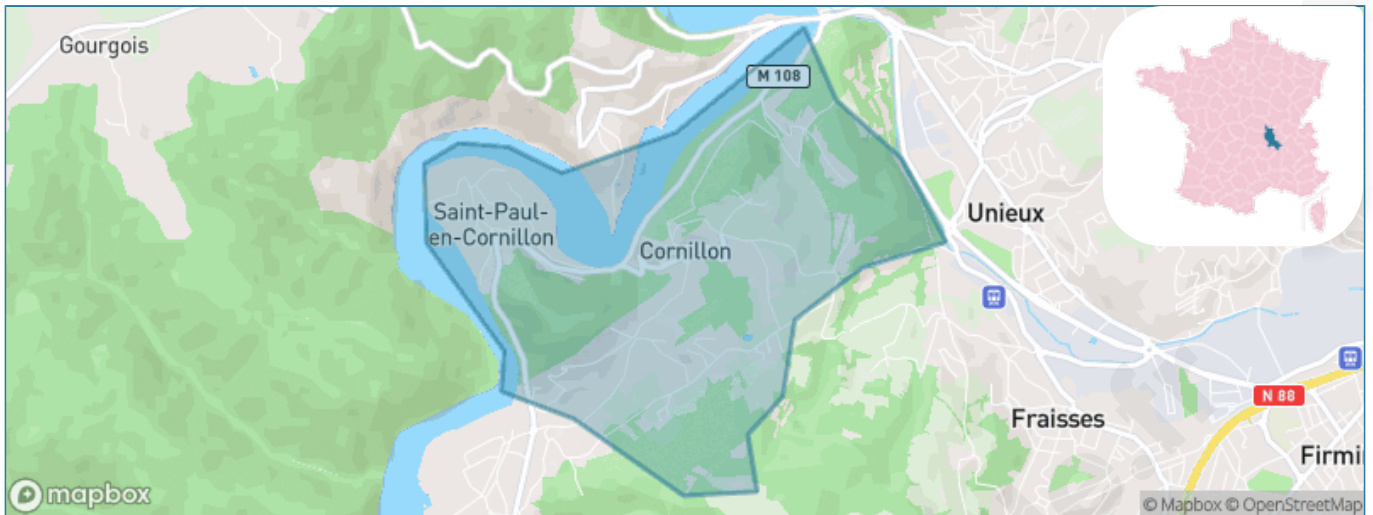
Présenté par

BIEN dans ma **VILLE** 

Sommaire

Situation géographique	3
Statistiques sur la population	4
Evolution du nombre d'habitants	4
Tranche d'âge	5
0-14 ans	5
15-29 ans	5
30-44 ans	5
45-59 ans	5
60-74 ans	5
75-89 ans	5
90 ans et +	5
Activité professionnelle	5
Agriculteurs	5
Artisans, Commerçants	5
Cadres et sup.	5
Professions intermédiaires	5
Employé	5
Ouvrier	5
Retraité	5
Autres	5
Niveau de diplôme	6
Sans diplôme ou CEP	6
Brevet, BEPC, DNB	6
CAP-BEP ou équivalent	6
BAC ou équivalent	6
BAC+2	6
BAC+3 ou +4	6
BAC+5 ou plus	6
Composition des ménages	6
Couple sans enfant	6
Couple avec enfant(s)	6
Famille monoparentale	6
Colocation / Autre	6
Personnes seules	6
Profils électoraux	7
Premier tour	7
Sécurité	8
Evolution du nombre d'infractions	8
Pour comparer	9
Services à la population	10
Commerce	10
Éducation	10
Villes autour de Saint-Paul-en-Cornillon	11

Situation géographique



i Informations clés

- **Région** : Auvergne-Rhône-Alpes
- **Département** : Loire
- **Métropole** : Saint Etienne Métropole
- **Code postal** : 42240
- **Superficie** : 3 km²



Loire
LE DÉPARTEMENT

SÉM
SAINT-ÉTIENNE
la métropole

Statistiques sur la population



Nombre d'habitants

1 352



Age moyen

43 ans



Pop active

44.5%



Taux chômage

5.7%



Pop densité

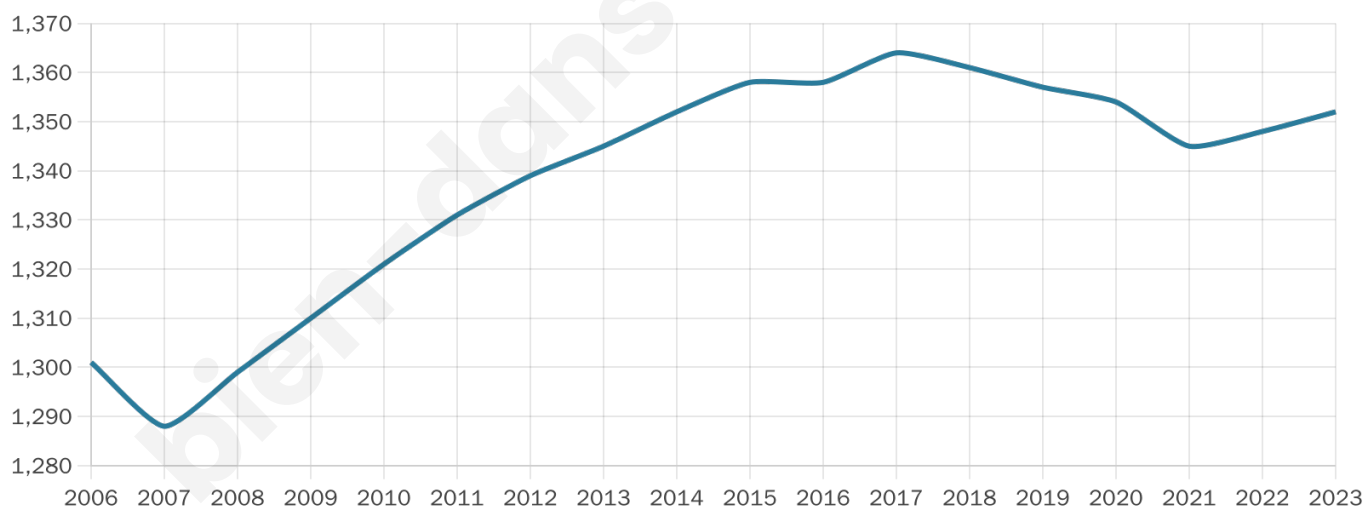
451 h/km²



Revenu moyen

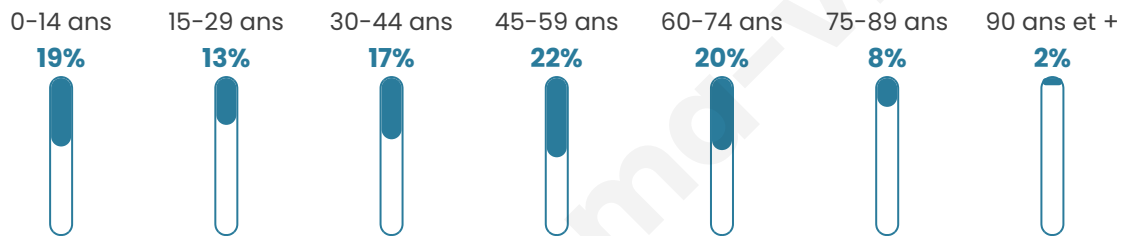
27 970 €/an

Evolution du nombre d'habitants

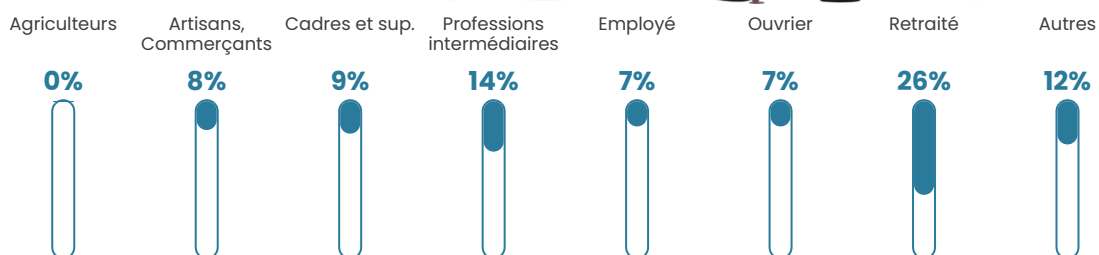


Sources : Institut national de la statistique et des études économiques (insee) selon Les dernières parutions officielles de 2024 portant sur les années 2020, 2021 et 2022.

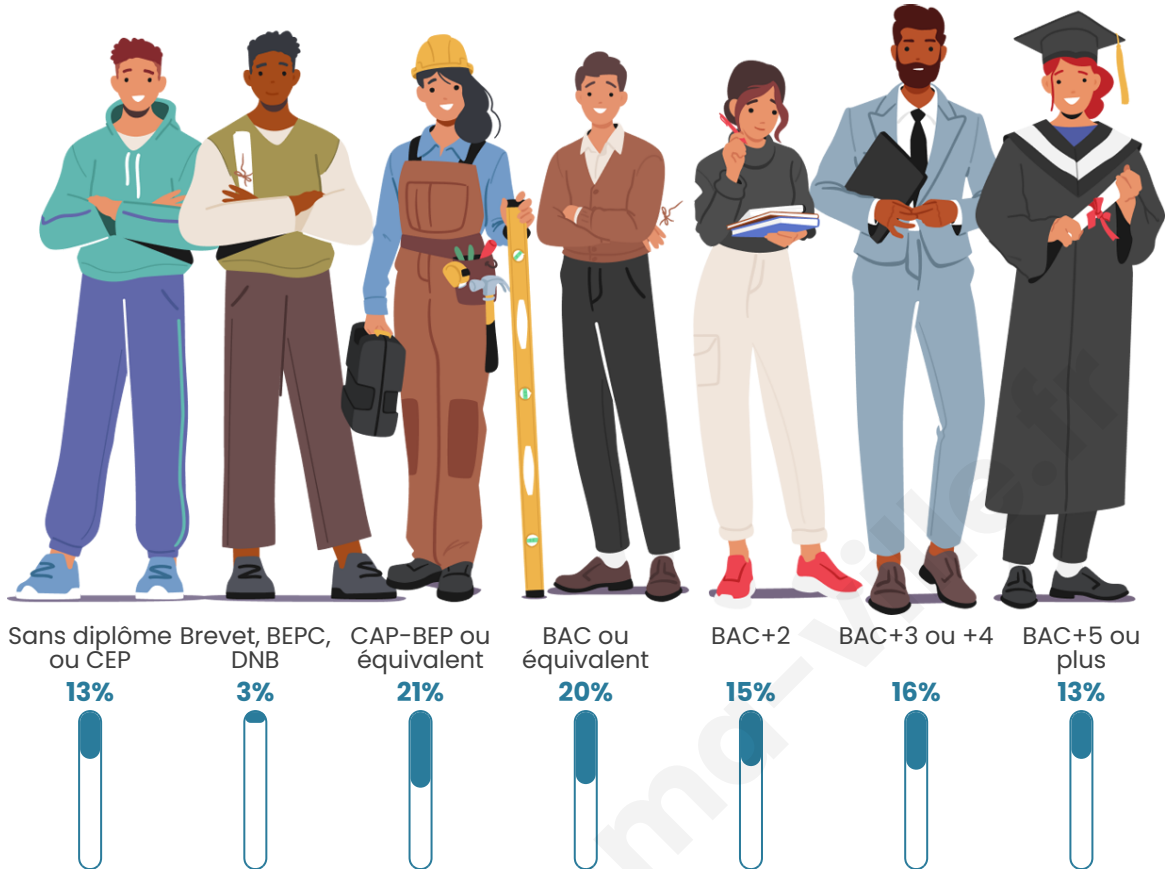
Tranche d'âge




Activité professionnelle



Niveau de diplôme



Composition des ménages



Profils électoraux

Premier tour

	Emmanuel MACRON	24.68 %
	Marine LE PEN	22.82 %
	Jean-Luc MÉLENCHON	19.67 %
	Éric ZEMMOUR	10.71 %
	Yannick JADOT	8.61 %
	Valérie PÉCRESE	5.59 %
	Jean LASSALLE	3.38 %
	Fabien ROUSSEL	1.40 %
	Nicolas DUPONT- AIGNAN	1.16 %
	Anne HIDALGO	0.81 %
	Nathalie ARTHAUD	0.58 %
	Philippe POUTOU	0.58 %



1 094 inscrits

Participation : 80.16%

Votes blancs : 1.60%

Votes nuls : 0.46%

Second tour

	Emmanuel MACRON	60,3 %
	Marine LE PEN	39,7 %

1 094 inscrits

Participation : 74.5%

Votes blancs : 8.1%

Votes nuls : 1.35%

Sécurité



Agressions physiques / sexuelles

0



Cambriolages

0



Vols / dégradations

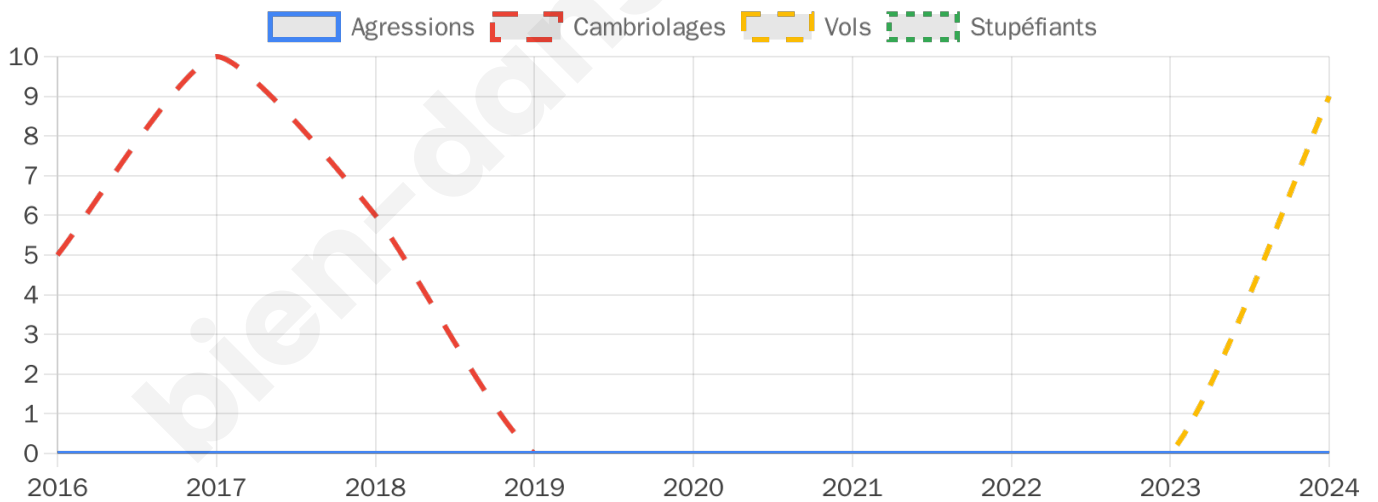
9



Stupéfiants

0

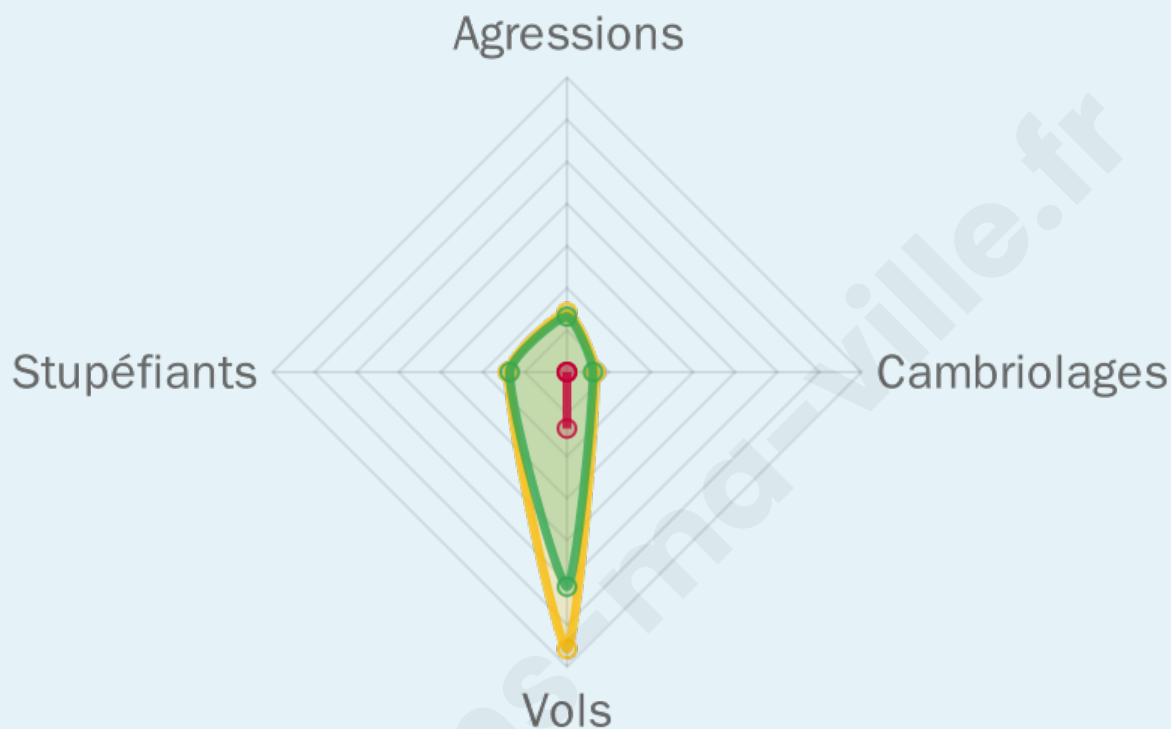
Evolution du nombre d'infractions



Pour comparer

(en proportion du nombre d'habitants)

■ Ville ■ Département ■ Région



Sources : Bases statistiques communale, départementale et régionale de la délinquance enregistrée par la police et la gendarmerie nationales selon les dernières parutions officielles de 2025 portant sur l'année 2024 ([data.gouv](https://data.gouv.fr)).

Agressions physiques / sexuelles : Violences sexuelles, coups et blessures volontaires intrafamiliaux, coups et blessures volontaires, autres coups, blessures volontaires et vols violents sans arme.

Cambriolages : Cambriolages de logements.

Vols : Vols avec armes, vols d'accessoires sur véhicules, vols dans les véhicules, vols de véhicules, vols sans violence contre des personnes, destructions, dégradations volontaires et escroqueries.

Stupéfiants : Trafic de stupéfiants dont (AFD) et usage de stupéfiants.

Services à la population



Commerce

Hypermarché	X <u>Firminy</u> 4km
Supermarché	X <u>Aurec-sur-Loire</u> 2km
Superette	X <u>Unieux</u> 2km
Boulangerie	X <u>Unieux</u> 2km
Boucherie	X <u>Unieux</u> 2km
Restaurant	4
Garage	X <u>Aurec-sur-Loire</u> 2km
Station-service	X <u>Unieux</u> 3km
Banque	X <u>Unieux</u> 2km
La poste	X <u>Unieux</u> 2km
Coiffeur	2
Tabac	X <u>Fraisses</u> 3km
Bars / discothèque	3
Bibliothèque	X <u>Aurec-sur-Loire</u> 4km
Cinéma	X <u>Unieux</u> 4km
Vétérinaire	X <u>Unieux</u> 2km



Santé

Pharmacie	X <u>Unieux</u> 2km
Hôpital	X <u>Firminy</u> 5km
Laboratoire d'analyses médicales	X <u>Firminy</u> 4km
Etablissement pour handicapé	X <u>Firminy</u> 4km
EHPA	1
Médecin	X <u>Unieux</u> 2km
Dentiste	X <u>Unieux</u> 2km
Chirurgien	X <u>Firminy</u> 5km
Dermatologue	X <u>Saint-Étienne</u> 12km
Anesthésiste	X <u>Saint-Didier-en-Velay</u> 12km
Gastro-entérologue	X <u>Saint-Étienne</u> 13km
Gynécologue	X <u>Saint-Just-Saint-Rambert</u> 12km
Cancérologue	X <u>Sainte-Foy-lès-Lyon</u> 58km
Neurologue	X <u>Saint-Étienne</u> 6km
Ophtalmologue	X <u>Firminy</u> 4km
ORL	X <u>Firminy</u> 4km
Cardiologue	X <u>Firminy</u> 5km
Pédiatre	X <u>Firminy</u> 5km
Pneumologue	X <u>Saint-Étienne</u> 13km
Psychologue	X <u>Firminy</u> 4km
Radiologue	X <u>Firminy</u> 4km
Rhumatologue	X <u>Saint-Étienne</u> 13km
Sage-femme	X <u>Firminy</u> 4km



Éducation

Crèche	1
Ecole maternelle Public	X <u>Unieux</u> 2km
Ecole maternelle Privé	X <u>Planfoy</u> 16km
Ecole primaire Public	1
Ecole primaire Privé	X <u>Unieux</u> 2km
Collège Public	X <u>Unieux</u> 2km
Collège Privé	X <u>Aurec-sur-Loire</u> 5km
Lycée Public	X <u>Firminy</u> 4km
Lycée Privé	X <u>Le Chambon-Feugerolles</u> 7km

Sources : Base Sirene des entreprises et de leurs établissements selon les dernières parutions officielles de 2025 portant sur l'année 2024 ([data.gouv](#)). Liste, localisation et tarifs des professionnels de santé selon les dernières parutions officielles de 2025 portant sur l'année 2024 ([opendatasoft](#)) et FINISS Extraction du Fichier des établissements selon les dernières parutions officielles de 2025 portant sur l'année 2024 ([data.gouv](#)). Adresse et géolocalisation des établissements d'enseignement du premier et second degrés selon les dernières parutions officielles de 2025 portant sur l'année 2024 ([data.education.gouv](#))

Villes autour de Saint-Paul-en-Cornillon

Ville	Habitants	Superficie	Pop densité	Pop active	Taux chômage	Revenu moyen	Prix immobilier
Caloire	330	4 km ²	83 h/km ²	45.8%	2.4%	29 190 €/an	2 477 €/m ²
Unieux (9 avis)	8 514	8 km ²	1 064 h/km ²	43.8%	5.4%	22 060 €/an	1 717 €/m ²
Fraisses (2 avis)	3 872	4 km ²	968 h/km ²	44.5%	3.1%	23 530 €/an	1 626 €/m ²
Saint-Maurice-en-Gourgois (2 avis)	1 827	31 km ²	59 h/km ²	49.2%	3.3%	24 080 €/an	1 397 €/m ²
Aurec-sur-Loire (8 avis)	6 164	22 km ²	280 h/km ²	43.5%	4.2%	23 200 €/an	1 681 €/m ²
Firminy (17 avis)	17 060	10 km ²	1 706 h/km ²	39%	7.5%	19 020 €/an	1 253 €/m ²
Chambles	1 075	18 km ²	60 h/km ²	48.6%	2.3%	27 140 €/an	2 131 €/m ²
Saint-Ferréol-d'Auroure	2 441	10 km ²	244 h/km ²	48.4%	2%	25 340 €/an	1 803 €/m ²
Périgneux (1 avis)	1 621	32 km ²	51 h/km ²	50.6%	3.5%	24 340 €/an	1 550 €/m ²
Le Chambon-Feugerolles (9 avis)	12 314	17 km ²	724 h/km ²	38.2%	6.5%	18 610 €/an	1 499 €/m ²
Roche-la-Molière (12 avis)	9 843	17 km ²	579 h/km ²	44.6%	4.6%	22 590 €/an	1 761 €/m ²
Pont-Salomon (2 avis)	1 875	8 km ²	234 h/km ²	48.5%	3.9%	22 140 €/an	1 217 €/m ²
La Chapelle-d'Aurec (1 avis)	1 115	11 km ²	101 h/km ²	52%	2.7%	26 060 €/an	1 693 €/m ²
Aboën	481	9 km ²	53 h/km ²	46.8%	2.1%	23 450 €/an	1 281 €/m ²
Malvalette	887	21 km ²	42 h/km ²	49.7%	2.3%	24 460 €/an	1 532 €/m ²

bien-dans-ma-ville.fr



Vous aimez votre ville ? Notez-la !

Et faites-nous part de vos remarques constructives



Avec

BIEN dans
ma **VILLE** 