



Version web

# Ville de Saint-Paul-des-Landes

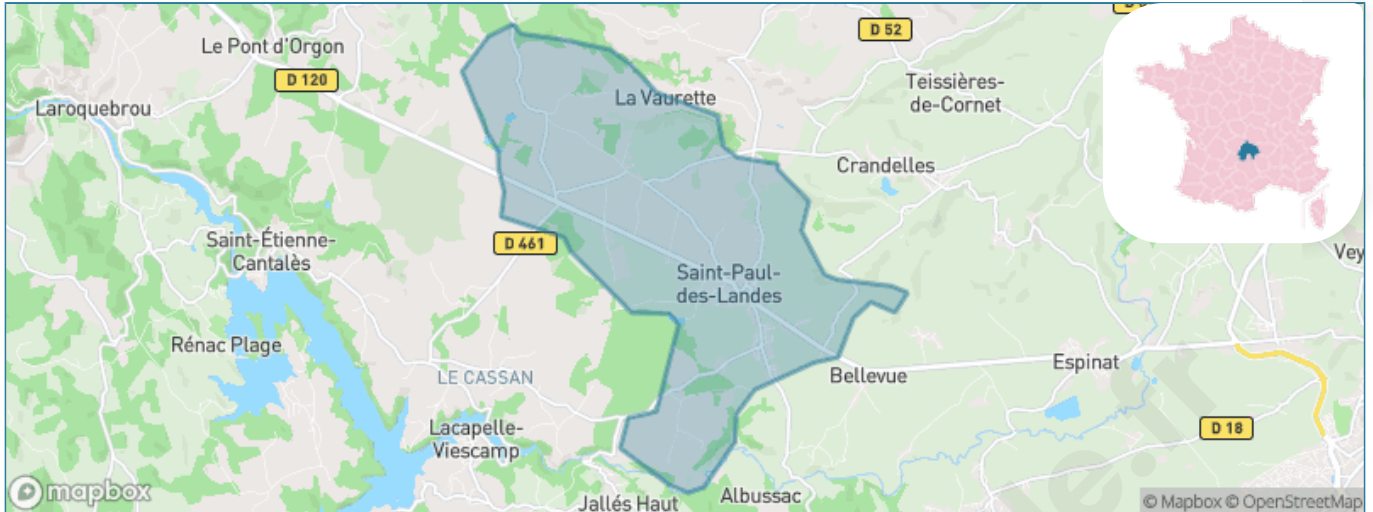
Présenté par

**BIEN** dans ma **VILLE** 

# Sommaire

Situation géographique .....	3
Statistiques sur la population .....	4
Evolution du nombre d'habitants .....	4
Tranche d'âge .....	5
0-14 ans .....	5
15-29 ans .....	5
30-44 ans .....	5
45-59 ans .....	5
60-74 ans .....	5
75-89 ans .....	5
90 ans et + .....	5
Activité professionnelle .....	5
Agriculteurs .....	5
Artisans, Commerçants .....	5
Cadres et sup. ....	5
Professions intermédiaires .....	5
Employé .....	5
Ouvrier .....	5
Retraité .....	5
Autres .....	5
Niveau de diplôme .....	6
Sans diplôme ou CEP .....	6
Brevet, BEPC, DNB .....	6
CAP-BEP ou équivalent .....	6
BAC ou équivalent .....	6
BAC+2 .....	6
BAC+3 ou +4 .....	6
BAC+5 ou plus .....	6
Composition des ménages .....	6
Couple sans enfant .....	6
Couple avec enfant(s) .....	6
Famille monoparentale .....	6
Colocation / Autre .....	6
Personnes seules .....	6
Profil électoraux .....	7
Premier tour .....	7
Sécurité .....	8
Evolution du nombre d'infractions .....	8
Pour comparer .....	9
Services à la population .....	10
Commerce .....	10
Éducation .....	10
Villes autour de Saint-Paul-des-Landes .....	11
Avis sur la ville de Saint-Paul-des-Landes .....	12
Moyenne par critère .....	12
Villes autour de Saint-Paul-des-Landes .....	12
Répartition des avis par note .....	12
Répartition des avis par note .....	12

# Situation géographique



## i Informations clés

- **Région** : Auvergne-Rhône-Alpes
- **Département** : Cantal
- **Code postal** : 15250
- **Superficie** : 19 km<sup>2</sup>



# Statistiques sur la population



Nombre d'habitants

**1 542**



Age moyen

**44 ans**



Pop active

**47.7%**



Taux chômage

**3.9%**



Pop densité

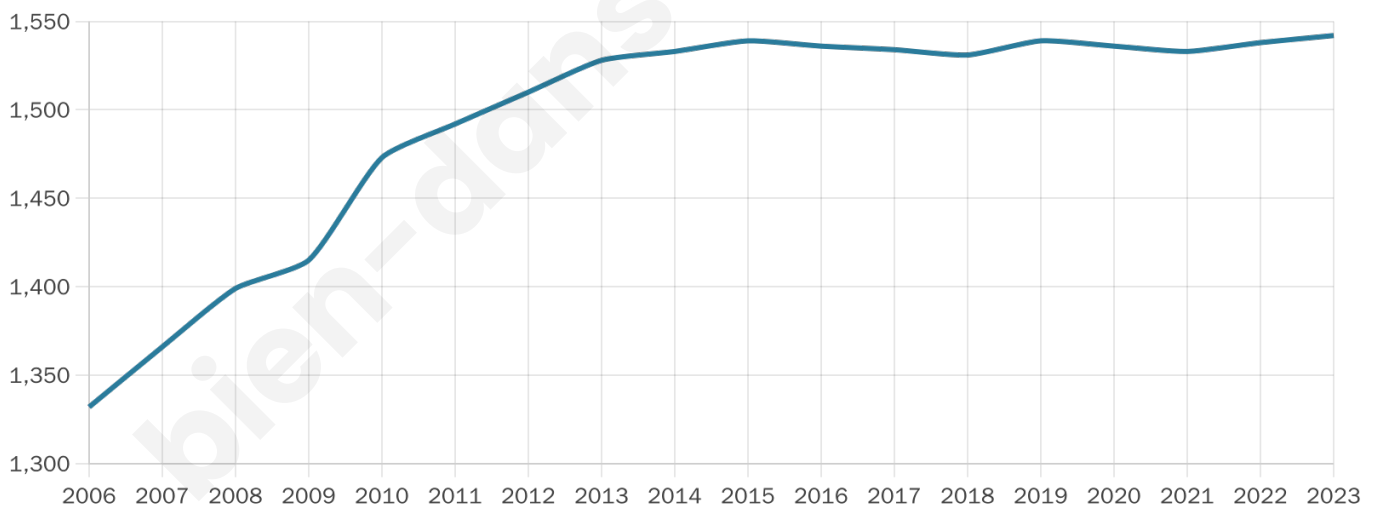
**81 h/km<sup>2</sup>**



Revenu moyen

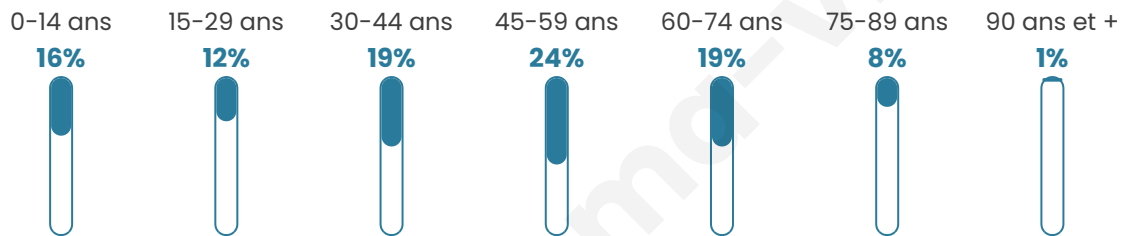
**23 210 €/an**

## Evolution du nombre d'habitants

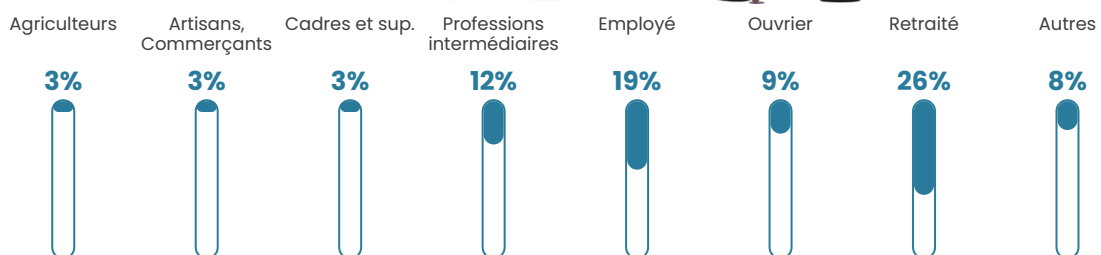


Sources : Institut national de la statistique et des études économiques (insee) selon Les dernières parutions officielles de 2024 portant sur les années 2020, 2021 et 2022.


## Tranche d'âge




## Activité professionnelle



## Niveau de diplôme













## Composition des ménages



# Profils électoraux

## Premier tour

	Marine LE PEN	29.35 %
	Emmanuel MACRON	25.10 %
	Jean-Luc MÉLENCHON	13.54 %
	Jean LASSALLE	7.71 %
	Éric ZEMMOUR	5.63 %
	Valérie PÉCRESSE	4.64 %
	Fabien ROUSSEL	4.45 %
	Yannick JADOT	2.96 %
	Anne HIDALGO	2.77 %
	Nicolas DUPONT-AIGNAN	2.67 %
	Nathalie ARTHAUD	0.79 %
	Philippe POUTOU	0.40 %



### 1 276 inscrits

Participation : 81.58%

Votes blancs : 2.31%

Votes nuls : 0.48%

## Second tour

	Emmanuel MACRON	53,5 %
	Marine LE PEN	46,5 %

### 1 276 inscrits

Participation : 78.61%

Votes blancs : 7.38%

Votes nuls : 2.99%

# Sécurité



Agressions physiques / sexuelles

0



Cambriolages

0



Vols / dégradations

0



Stupéfiants

0

## Evolution du nombre d'infractions



## Pour comparer

(en proportion du nombre d'habitants)

■ Ville ■ Département ■ Région



Sources : Bases statistiques communale, départementale et régionale de la délinquance enregistrée par la police et la gendarmerie nationales selon les dernières parutions officielles de 2025 portant sur l'année 2024 ([data.gouv](https://data.gouv.fr)).

Agressions physiques / sexuelles : Violences sexuelles, coups et blessures volontaires intrafamiliaux, coups et blessures volontaires, autres coups, blessures volontaires et vols violents sans arme.

Cambriolages : Cambriolages de logements.

Vols : Vols avec armes, vols d'accessoires sur véhicules, vols dans les véhicules, vols de véhicules, vols sans violence contre des personnes, destructions, dégradations volontaires et escroqueries.

Stupéfiants : Trafic de stupéfiants dont (AFD) et usage de stupéfiants.

# Services à la population



## Commerce

Hypermarché	X <a href="#">Aurillac</a> 8km
Supermarché	1
Superette	1
Boulangerie	2
Boucherie	X <a href="#">Ytrac</a> 7km
Restaurant	1
Garage	1
Station-service	2
Banque	1
La poste	X <a href="#">Aurillac</a> 8km
Coiffeur	4
Tabac	X <a href="#">Aurillac</a> 8km
Bars / discothèque	2
Bibliothèque	X <a href="#">Aurillac</a> 9km
Cinéma	X <a href="#">Aurillac</a> 10km
Vétérinaire	3



## Santé

Pharmacie	1
Hôpital	X <a href="#">Aurillac</a> 10km
Laboratoire d'analyses médicales	X <a href="#">Aurillac</a> 9km
Etablissement pour handicapé	X <a href="#">Crandelles</a> 4km
EHPA	X <a href="#">Ytrac</a> 4km
Médecin	2
Dentiste	X <a href="#">Aurillac</a> 8km
Chirurgien	X <a href="#">Aurillac</a> 9km
Dermatologue	X <a href="#">Aurillac</a> 10km
Anesthésiste	X <a href="#">Aurillac</a> 9km
Gastro-entérologue	X <a href="#">Aurillac</a> 9km
Gynécologue	X <a href="#">Aurillac</a> 11km
Cancérologue	X <a href="#">Aurillac</a> 9km
Neurologue	X <a href="#">Sainte-Fortunade</a> 54km
Ophtalmologue	X <a href="#">Aurillac</a> 9km
ORL	X <a href="#">Aurillac</a> 9km
Cardiologue	X <a href="#">Aurillac</a> 9km
Pédiatre	X <a href="#">Aurillac</a> 9km
Pneumologue	X <a href="#">Saint-Mamet-la-Salvetat</a> 8km
Psychologue	X <a href="#">Aurillac</a> 10km
Radiologue	X <a href="#">Aurillac</a> 9km
Rhumatologue	X <a href="#">Aurillac</a> 9km
Sage-femme	X <a href="#">Aurillac</a> 9km



## Éducation

Crèche	X <a href="#">Aurillac</a> 8km
Ecole maternelle Public	X <a href="#">Aurillac</a> 10km
Ecole maternelle Privé	X <a href="#">Molières</a> 35km
Ecole primaire Public	1
Ecole primaire Privé	X <a href="#">Aurillac</a> 10km
Collège Public	X <a href="#">Saint-Mamet-la-Salvetat</a> 8km
Collège Privé	X <a href="#">Aurillac</a> 10km
Lycée Public	X <a href="#">Aurillac</a> 10km
Lycée Privé	X <a href="#">Aurillac</a> 10km

Sources : Base Sirene des entreprises et de leurs établissements selon les dernières parutions officielles de 2025 portant sur l'année 2024 ([data.gouv](#)). Liste, localisation et tarifs des professionnels de santé selon les dernières parutions officielles de 2025 portant sur l'année 2024 ([opendatasoft](#)) et FINISS Extraction du Fichier des établissements selon les dernières parutions officielles de 2025 portant sur l'année 2024 ([data.gouv](#)). Adresse et géolocalisation des établissements d'enseignement du premier et second degrés selon les dernières parutions officielles de 2025 portant sur l'année 2024 ([data.education.gouv](#))


## Villes autour de Saint-Paul-des-Landes

Ville	Habitants	Superficie	Pop densité	Pop active	Taux chômage	Revenu moyen	Prix immobilier
Crandelles (1 avis)	872	12 km <sup>2</sup>	73 h/km <sup>2</sup>	49.2%	2.2%	24 060 €/an	1 875 €/m <sup>2</sup>
Ytrac (1 avis)	4 339	38 km <sup>2</sup>	114 h/km <sup>2</sup>	45.4%	1.9%	24 530 €/an	1 738 €/m <sup>2</sup>
Lacapelle-Viescamp	528	15 km <sup>2</sup>	35 h/km <sup>2</sup>	44.9%	1.5%	23 450 €/an	1 914 €/m <sup>2</sup>
Teissières-de-Cornet	319	9 km <sup>2</sup>	35 h/km <sup>2</sup>	45.5%	0.6%	24 090 €/an	1 134 €/m <sup>2</sup>
Ayrens	614	25 km <sup>2</sup>	25 h/km <sup>2</sup>	46.6%	2.4%	21 360 €/an	905 €/m <sup>2</sup>
Sansac-de-Marmiesse (2 avis)	1 395	14 km <sup>2</sup>	100 h/km <sup>2</sup>	44.1%	2.2%	23 310 €/an	1 593 €/m <sup>2</sup>
Saint-Étienne-Cantalès	127	11 km <sup>2</sup>	12 h/km <sup>2</sup>	48.8%	2.4%	20 720 €/an	1 558 €/m <sup>2</sup>
Nieudan	109	12 km <sup>2</sup>	9 h/km <sup>2</sup>	39.4%	0.9%	22 160 €/an	1 361 €/m <sup>2</sup>
Omps	314	12 km <sup>2</sup>	26 h/km <sup>2</sup>	51.3%	3.2%	20 400 €/an	3 196 €/m <sup>2</sup>
Saint-Gérons	220	16 km <sup>2</sup>	14 h/km <sup>2</sup>	39.5%	2.7%	20 980 €/an	1 140 €/m <sup>2</sup>
Saint-Victor	91	13 km <sup>2</sup>	7 h/km <sup>2</sup>	44%	4.4%	NC	2 317 €/m <sup>2</sup>
Saint-Mamet-la-Salvetat (1 avis)	1 527	51 km <sup>2</sup>	30 h/km <sup>2</sup>	50.9%	3.1%	22 440 €/an	1 298 €/m <sup>2</sup>
Naucelles (1 avis)	2 181	11 km <sup>2</sup>	198 h/km <sup>2</sup>	45.3%	2.6%	24 230 €/an	1 522 €/m <sup>2</sup>
Reilhac	1 090	8 km <sup>2</sup>	136 h/km <sup>2</sup>	42.9%	1.9%	23 880 €/an	1 335 €/m <sup>2</sup>
Laroquebrou	785	17 km <sup>2</sup>	46 h/km <sup>2</sup>	35.8%	4.6%	21 640 €/an	706 €/m <sup>2</sup>

# Avis sur la ville de Saint-Paul-des-Landes



## Moyenne par critère



## Villes autour de Saint-Paul-des-Landes

Ville	Note globale	Sécurité	Éducation	Sport Loisir	Environnement	Vie pratique
Crandelles (1 avis)	2.0	2.0	3.0	2.0	3.0	<b>0.0</b>
Ytrac (1 avis)	<b>4.4</b>	<b>4.0</b>	<b>4.0</b>	<b>5.0</b>	<b>5.0</b>	<b>4.0</b>
Lacapelle-Viescamp	-	-	-	-	-	-
Tessières-de-Cornet	-	-	-	-	-	-
Ayrens	-	-	-	-	-	-
Sansac-de-Marmiesse (2 avis)	<b>4.4</b>	<b>4.5</b>	<b>4.5</b>	<b>4.0</b>	<b>4.5</b>	<b>4.5</b>
Saint-Étienne-Cantalès	-	-	-	-	-	-
Nieudan	-	-	-	-	-	-
Omps	-	-	-	-	-	-
Saint-Gérons	-	-	-	-	-	-
Saint-Victor	-	-	-	-	-	-
Saint-Mamet-la-Salvetat (1 avis)	3.6	<b>4.0</b>	<b>4.0</b>	3.0	<b>4.0</b>	3.0
Naucelles (1 avis)	<b>5.0</b>	<b>5.0</b>	<b>5.0</b>	<b>5.0</b>	<b>5.0</b>	<b>5.0</b>
Reilhac	-	-	-	-	-	-
Laroquebrou	-	-	-	-	-	-



# Vous aimez votre ville ? Notez-la !

Et faites-nous part de vos remarques constructives



Avec

**BIEN** dans  
ma **VILLE** 