



Version web

Ville de Saint-Paul-de-Salers

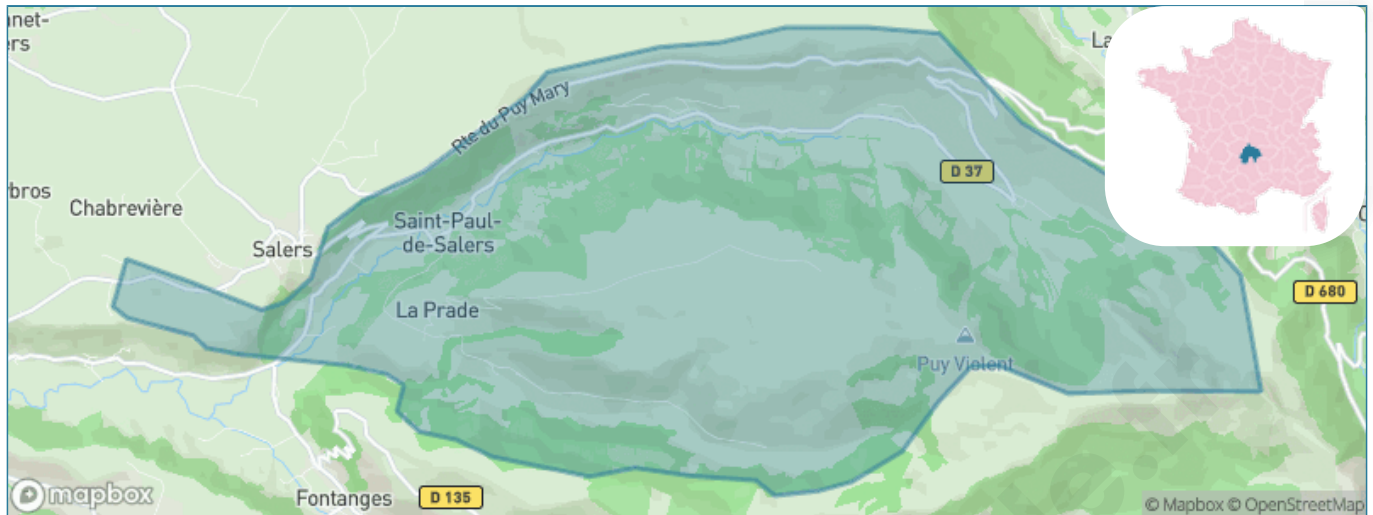
Présenté par

BIEN dans ma **VILLE** 

Sommaire

Situation géographique	3
Statistiques sur la population	4
Evolution du nombre d'habitants	4
Tranche d'âge	5
0-14 ans	5
15-29 ans	5
30-44 ans	5
45-59 ans	5
60-74 ans	5
75-89 ans	5
90 ans et +	5
Activité professionnelle	5
Agriculteurs	5
Artisans, Commerçants	5
Cadres et sup.	5
Professions intermédiaires	5
Employé	5
Ouvrier	5
Retraité	5
Autres	5
Niveau de diplôme	7
Sans diplôme ou CEP	7
Brevet, BEPC, DNB	7
CAP-BEP ou équivalent	7
BAC ou équivalent	7
BAC+2	7
BAC+3 ou +4	7
BAC+5 ou plus	7
Composition des ménages	7
Couple sans enfant	7
Couple avec enfant(s)	7
Famille monoparentale	7
Colocation / Autre	7
Personnes seules	7
Profils électoraux	8
Premier tour	8
Sécurité	9
Evolution du nombre d'infractions	9
Pour comparer	10
Services à la population	11
Commerce	11
Éducation	11
Villes autour de Saint-Paul-de-Salers	12

Situation géographique



i Informations clés

- **Région** : Auvergne-Rhône-Alpes
- **Département** : Cantal
- **Code postal** : 15140
- **Superficie** : 36 km²



Statistiques sur la population



Nombre d'habitants

105



Age moyen

53 ans



Pop active

45.7%



Taux chômage

8.6%



Pop densité

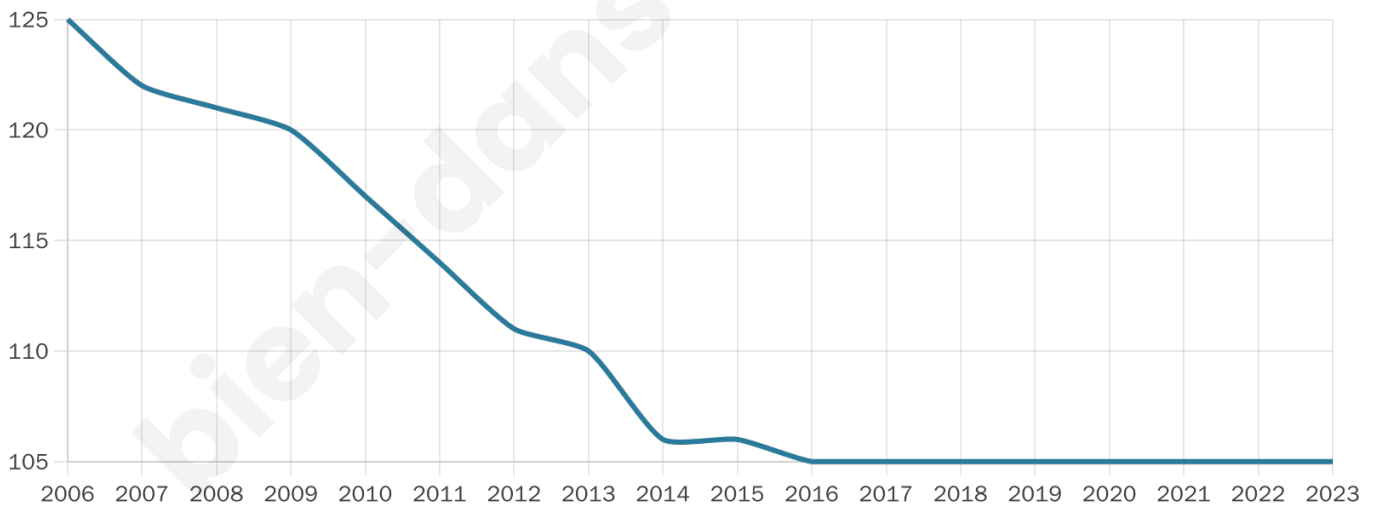
3 h/km²



Revenu moyen

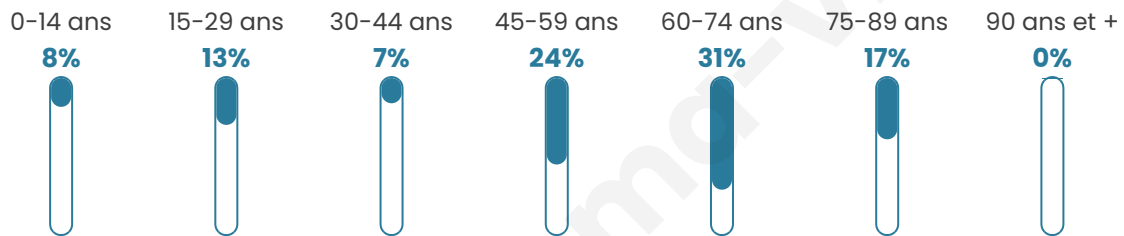
21 510 €/an

Evolution du nombre d'habitants

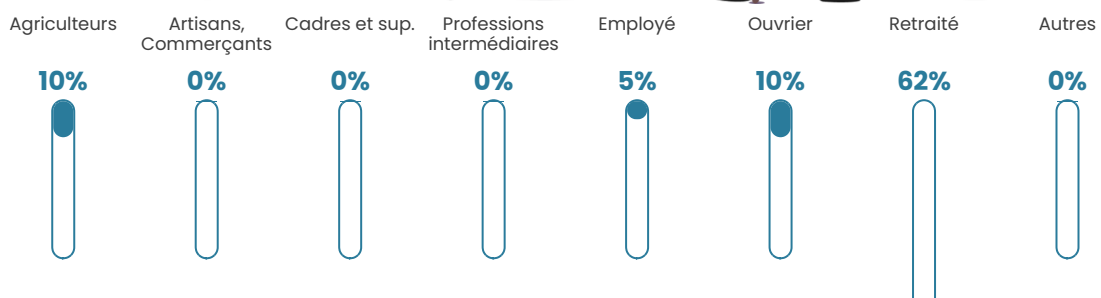


Sources : Institut national de la statistique et des études économiques (insee) selon Les dernières parutions officielles de 2024 portant sur les années 2020, 2021 et 2022.

Tranche d'âge



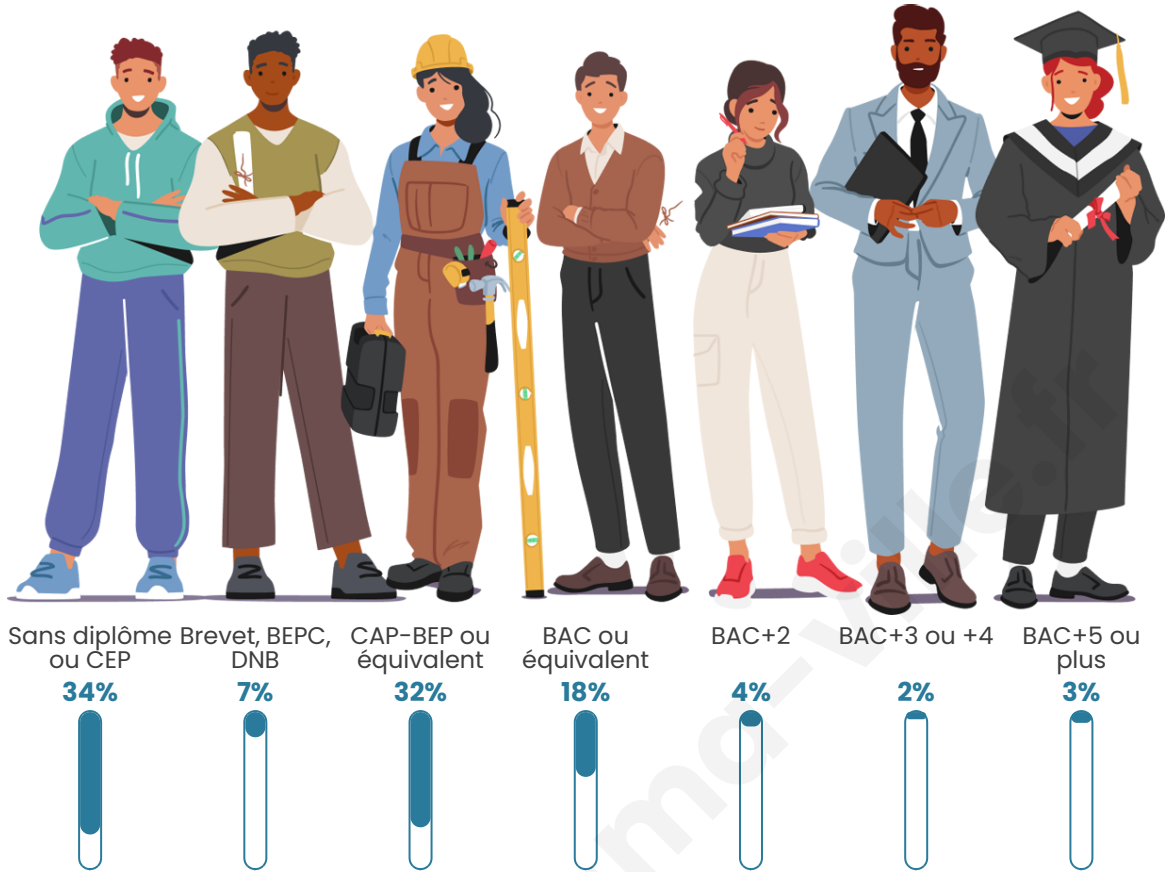
Activité professionnelle






bien-dans-ma-ville.fr

Niveau de diplôme












Composition des ménages



Profils électoraux



Premier tour

	Emmanuel MACRON	18.95 %
	Valérie PÉCRESE	17.89 %
	Marine LE PEN	16.84 %
	Jean-Luc MÉLENCHON	13.68 %
	Éric ZEMMOUR	10.53 %
	Jean LASSALLE	8.42 %
	Nicolas DUPONT- AIGNAN	6.32 %
	Anne HIDALGO	4.21 %
	Nathalie ARTHAUD	1.05 %
	Fabien ROUSSEL	1.05 %
	Philippe POUTOU	1.05 %
	Yannick JADOT	0.00 %

118 inscrits

Participation : 80.51%
Votes blancs : 0.00%
Votes nuls : 0.00%

Second tour

	Emmanuel MACRON	54,35 %
	Marine LE PEN	45,65 %

118 inscrits

Participation : 83.9%
Votes blancs : 6.06%
Votes nuls : 1.01%

Sécurité



Agressions physiques / sexuelles

0



Cambriolages

0



Vols / dégradations

0



Stupéfiants

0

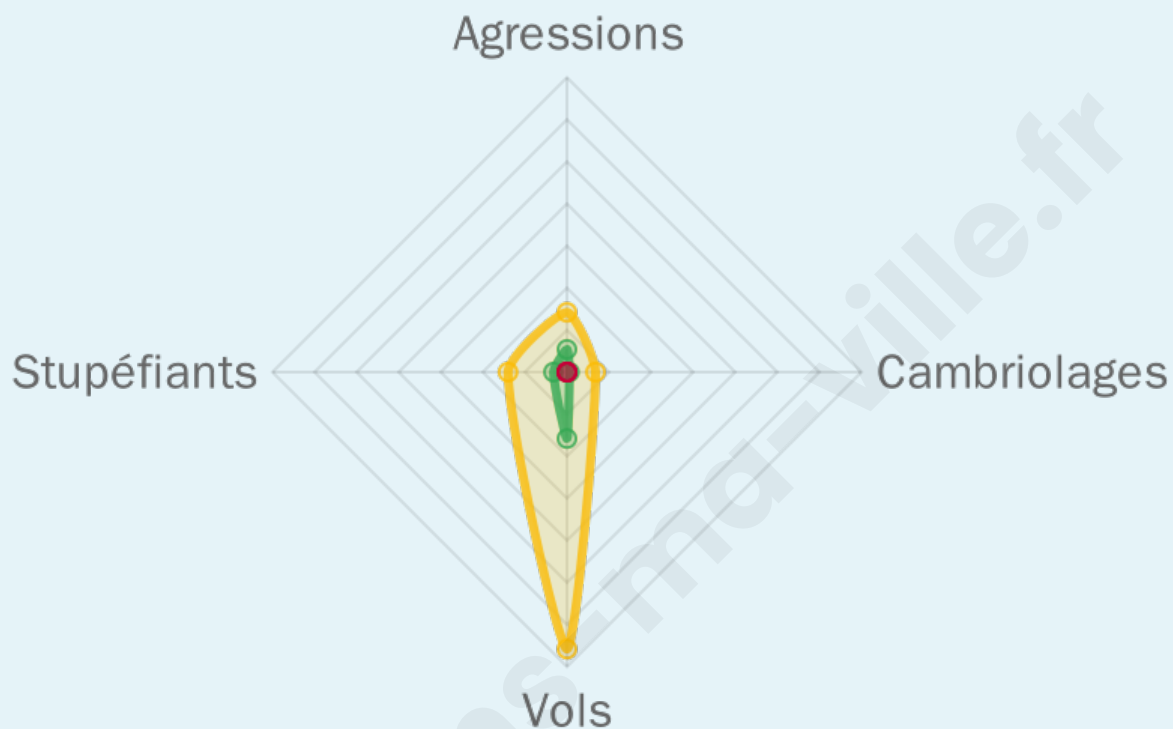
Evolution du nombre d'infractions



Pour comparer

(en proportion du nombre d'habitants)

■ Ville ■ Département ■ Région



Sources : Bases statistiques communale, départementale et régionale de la délinquance enregistrée par la police et la gendarmerie nationales selon les dernières parutions officielles de 2025 portant sur l'année 2024 ([data.gouv](https://data.gouv.fr)).

Agressions physiques / sexuelles : Violences sexuelles, coups et blessures volontaires intrafamiliaux, coups et blessures volontaires, autres coups, blessures volontaires et vols violents sans arme.

Cambriolages : Cambriolages de logements.

Vols : Vols avec armes, vols d'accessoires sur véhicules, vols dans les véhicules, vols de véhicules, vols sans violence contre des personnes, destructions, dégradations volontaires et escroqueries.

Stupéfiants : Trafic de stupéfiants dont (AFD) et usage de stupéfiants.

Services à la population



Commerce

Hypermarché	X Amiens 21km
Supermarché	X Saint-Bonnet-de-Salers 6km
Superette	X Salers 2km
Boulangerie	X Salers 2km
Boucherie	X Salers 2km
Restaurant	1
Garage	X Salers 2km
Station-service	X Saint-Cernin 11km
Banque	X Saint-Martin-Valmeroux 7km
La poste	X Saint-Cirgues-de-Jordanne 13km
Coiffeur	X Saint-Martin-Valmeroux 7km
Tabac	X Saint-Martin-Valmeroux 7km
Bars / discothèque	1
Bibliothèque	X Mauriac 17km
Cinéma	X Mauriac 17km
Vétérinaire	X Salers 2km



Santé

Pharmacie	X Salers 2km
Hôpital	X Mauriac 16km
Laboratoire d'analyses médicales	X Mauriac 17km
Etablissement pour handicapé	X Saint-Cernin 10km
EHPA	X Salers 2km
Médecin	X Saint-Martin-Valmeroux 7km
Dentiste	X Saint-Martin-Valmeroux 7km
Chirurgien	X Thiézac 18km
Dermatologue	X Riom-ès-Montagnes 20km
Anesthésiste	X Aurillac 26km
Gastro-entérologue	X Aurillac 26km
Gynécologue	X Aurillac 26km
Cancérologue	X Aurillac 26km
Neurologue	X Sainte-Fortunade 60km
Ophtalmologue	X Aurillac 23km
ORL	X Vic-sur-Cère 19km
Cardiologue	X Mauriac 17km
Pédiatre	X Aurillac 24km
Pneumologue	X Riom-ès-Montagnes 20km
Psychologue	X Saint-Illide 16km
Radiologue	X Aurillac 24km
Rhumatologue	X Aurillac 23km
Sage-femme	X Aurillac 23km



Éducation

Crèche	X Saint-Illide 15km
Ecole maternelle Public	X Saint-Cirgues-de-Jordanne 13km
Ecole maternelle Privé	X Molières 61km
Ecole primaire Public	X Salers 2km
Ecole primaire Privé	X Saint-Martin-Valmeroux 7km
Collège Public	X Saint-Cernin 11km
Collège Privé	X Mauriac 17km
Lycée Public	X Mauriac 16km
Lycée Privé	X Aurillac 23km

Sources : Base Sirene des entreprises et de leurs établissements selon les dernières parutions officielles de 2025 portant sur l'année 2024 ([data.gouv](#)). Liste, localisation et tarifs des professionnels de santé selon les dernières parutions officielles de 2025 portant sur l'année 2024 ([opendatasoft](#)) et FINESS Extraction du Fichier des établissements selon les dernières parutions officielles de 2025 portant sur l'année 2024 ([data.gouv](#)). Adresse et géolocalisation des établissements d'enseignement du premier et second degrés selon les dernières parutions officielles de 2025 portant sur l'année 2024 ([data.education.gouv](#))

Villes autour de Saint-Paul-de-Salers

Ville	Habitants	Superficie	Pop densité	Pop active	Taux chômage	Revenu moyen	Prix immobilier
Salers (2 avis)	310	4 km ²	78 h/km ²	37.7%	1.9%	22 750 €/an	652 €/m ²
Fontanges (1 avis)	213	18 km ²	12 h/km ²	34.7%	4.2%	20 810 €/an	725 €/m ²
Saint-Bonnet-de-Salers	246	32 km ²	8 h/km ²	50.4%	0.8%	18 640 €/an	699 €/m ²
Saint-Projet-de-Salers	133	36 km ²	4 h/km ²	45.1%	4.5%	21 090 €/an	1 072 €/m ²
Le Fau (1 avis)	34	19 km ²	2 h/km ²	20.6%	0%	NC	2 700 €/m ²
Saint-Chamant	237	13 km ²	18 h/km ²	45.6%	3.8%	20 170 €/an	548 €/m ²
Saint-Vincent-de-Salers	70	18 km ²	4 h/km ²	37.1%	2.9%	NC	1 157 €/m ²
Saint-Martin-Valmeroux	716	25 km ²	29 h/km ²	40.5%	2.5%	19 980 €/an	793 €/m ²
Le Falgoux	113	30 km ²	4 h/km ²	37.2%	1.8%	20 010 €/an	916 €/m ²
Le Vaultmier	60	17 km ²	4 h/km ²	33.3%	0%	NC	1 224 €/m ²
Sainte-Eulalie	230	14 km ²	16 h/km ²	48.7%	3%	19 990 €/an	902 €/m ²
Anglards-de-Salers (1 avis)	727	48 km ²	15 h/km ²	42.9%	2.6%	18 700 €/an	404 €/m ²
Drugeac	321	18 km ²	18 h/km ²	46.7%	1.9%	20 190 €/an	527 €/m ²
Saint-Cernin (1 avis)	1 039	46 km ²	23 h/km ²	50%	1.9%	21 510 €/an	1 369 €/m ²
Moussages	247	19 km ²	13 h/km ²	43.7%	3.2%	20 360 €/an	621 €/m ²

bien-dans-ma-ville.fr



Vous aimez votre ville ? Notez-la !

Et faites-nous part de vos remarques constructives



Avec

BIEN dans
ma **VILLE** 