



Version web

# Ville de Saint-Paul-de-Jarrat

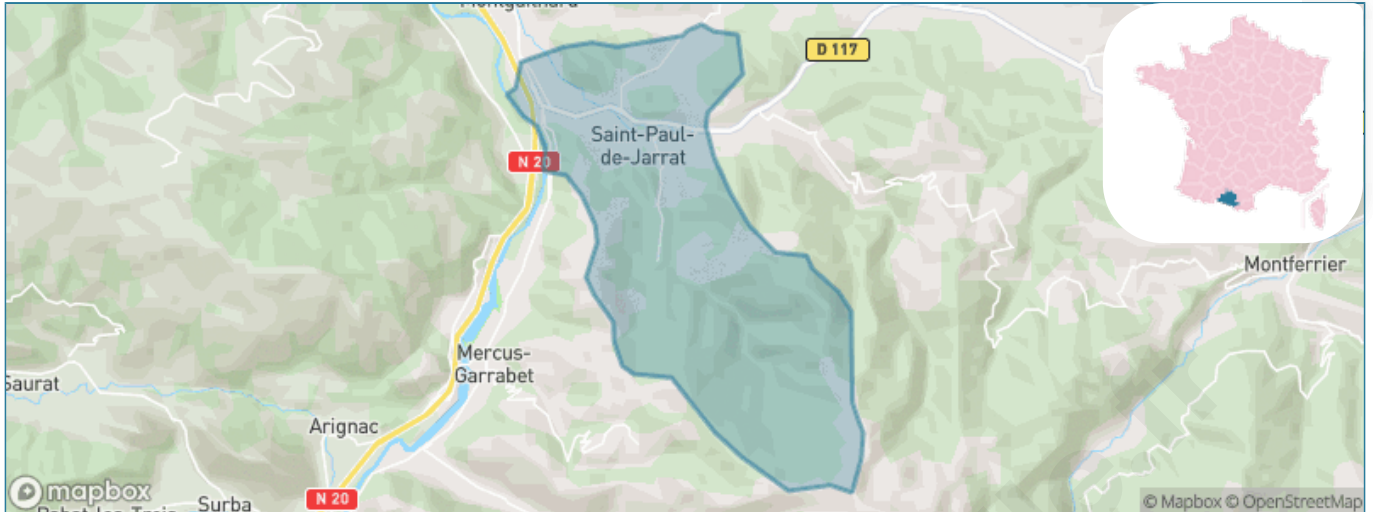
Présenté par

**BIEN** dans ma **VILLE** 

# Sommaire

Situation géographique .....	3
Statistiques sur la population .....	4
Evolution du nombre d'habitants .....	4
Tranche d'âge .....	5
0-14 ans .....	5
15-29 ans .....	5
30-44 ans .....	5
45-59 ans .....	5
60-74 ans .....	5
75-89 ans .....	5
90 ans et + .....	5
Activité professionnelle .....	5
Agriculteurs .....	5
Artisans, Commerçants .....	5
Cadres et sup. ....	5
Professions intermédiaires .....	5
Employé .....	5
Ouvrier .....	5
Retraité .....	5
Autres .....	5
Niveau de diplôme .....	6
Sans diplôme ou CEP .....	6
Brevet, BEPC, DNB .....	6
CAP-BEP ou équivalent .....	6
BAC ou équivalent .....	6
BAC+2 .....	6
BAC+3 ou +4 .....	6
BAC+5 ou plus .....	6
Composition des ménages .....	6
Couple sans enfant .....	6
Couple avec enfant(s) .....	6
Famille monoparentale .....	6
Colocation / Autre .....	6
Personnes seules .....	6
Profils électoraux .....	7
Premier tour .....	7
Sécurité .....	8
Evolution du nombre d'infractions .....	8
Pour comparer .....	9
Services à la population .....	10
Commerce .....	10
Éducation .....	10
Villes autour de Saint-Paul-de-Jarrat .....	11

# Situation géographique



## i Informations clés

- **Région** : Occitanie
- **Département** : Ariège
- **Code postal** : 09000
- **Superficie** : 22 km<sup>2</sup>



# Statistiques sur la population



Nombre d'habitants

**1 352**



Age moyen

**44 ans**



Pop active

**45.6%**



Taux chômage

**8.2%**



Pop densité

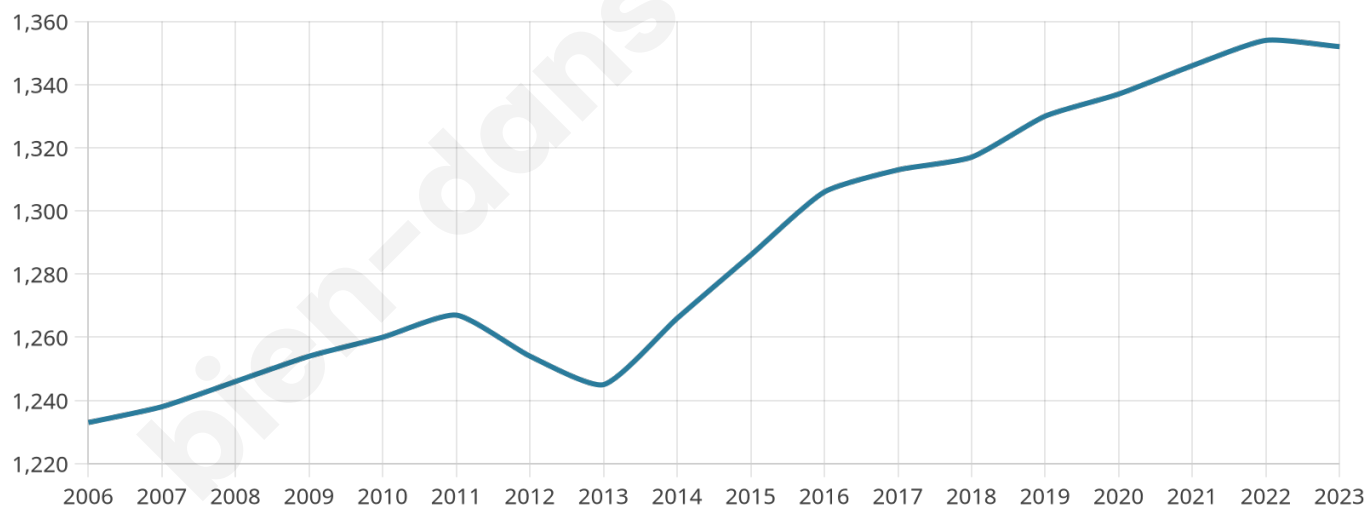
**61 h/km<sup>2</sup>**



Revenu moyen

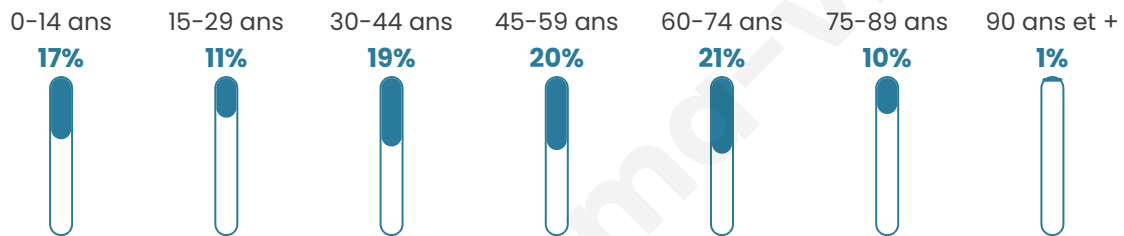
**21 990 €/an**

## Evolution du nombre d'habitants

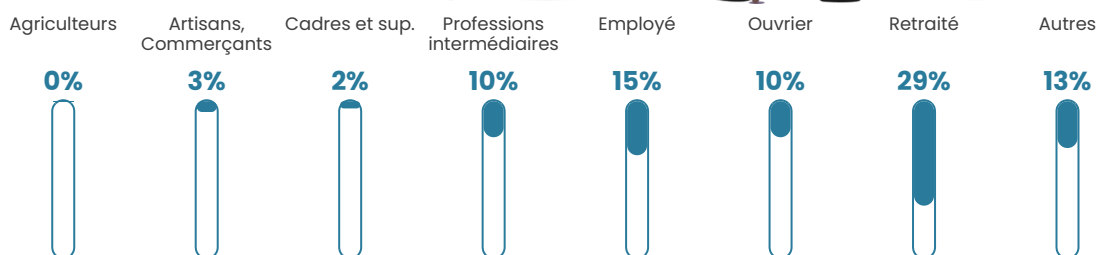


Sources : Institut national de la statistique et des études économiques (insee) selon Les dernières parutions officielles de 2024 portant sur les années 2020, 2021 et 2022.


## Tranche d'âge




## Activité professionnelle



## Niveau de diplôme















## Composition des ménages



# Profils électoraux

## Premier tour

	Marine LE PEN	27.50 %
	Jean-Luc MÉLENCHON	22.21 %
	Emmanuel MACRON	21.63 %
	Jean LASSALLE	6.10 %
	Éric ZEMMOUR	4.83 %
	Anne HIDALGO	3.91 %
	Fabien ROUSSEL	3.57 %
	Yannick JADOT	3.22 %
	Valérie PÉCRESSE	3.11 %
	Nicolas DUPONT-AIGNAN	2.07 %
	Nathalie ARTHAUD	1.27 %
	Philippe POUTOU	0.58 %



### 1 056 inscrits

Participation : 83.9%

Votes blancs : 1.24%

Votes nuls : 0.68%

## Second tour

	Emmanuel MACRON	49,59 %
	Marine LE PEN	50,41 %

### 1 055 inscrits

Participation : 81.04%

Votes blancs : 9.82%

Votes nuls : 4.33%

# Sécurité



Agressions physiques / sexuelles

0



Cambriolages

0



Vols / dégradations

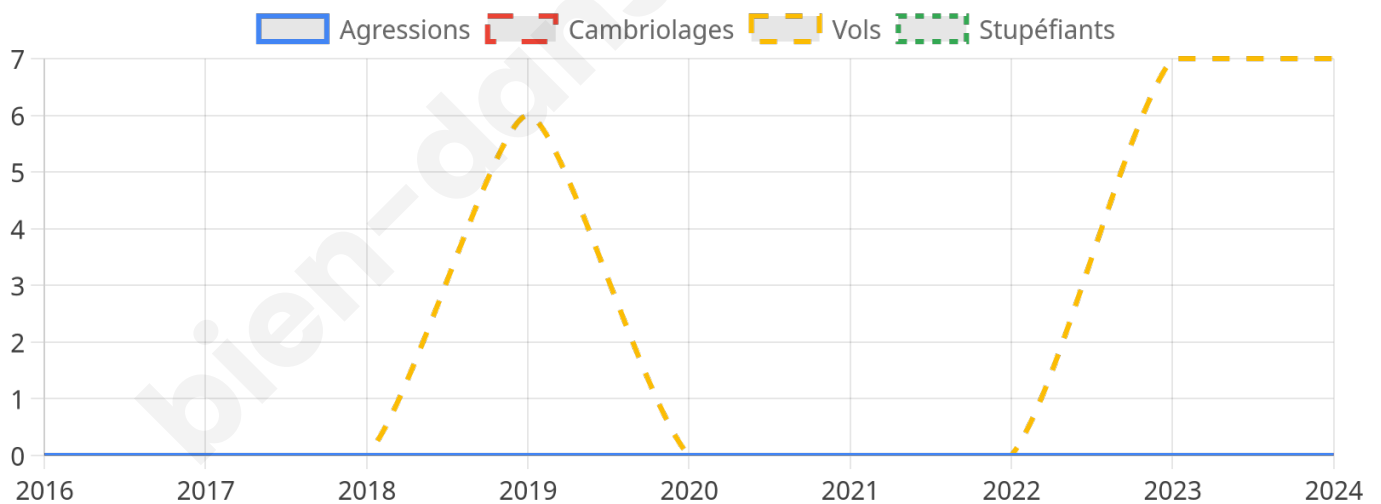
7



Stupéfiants

0

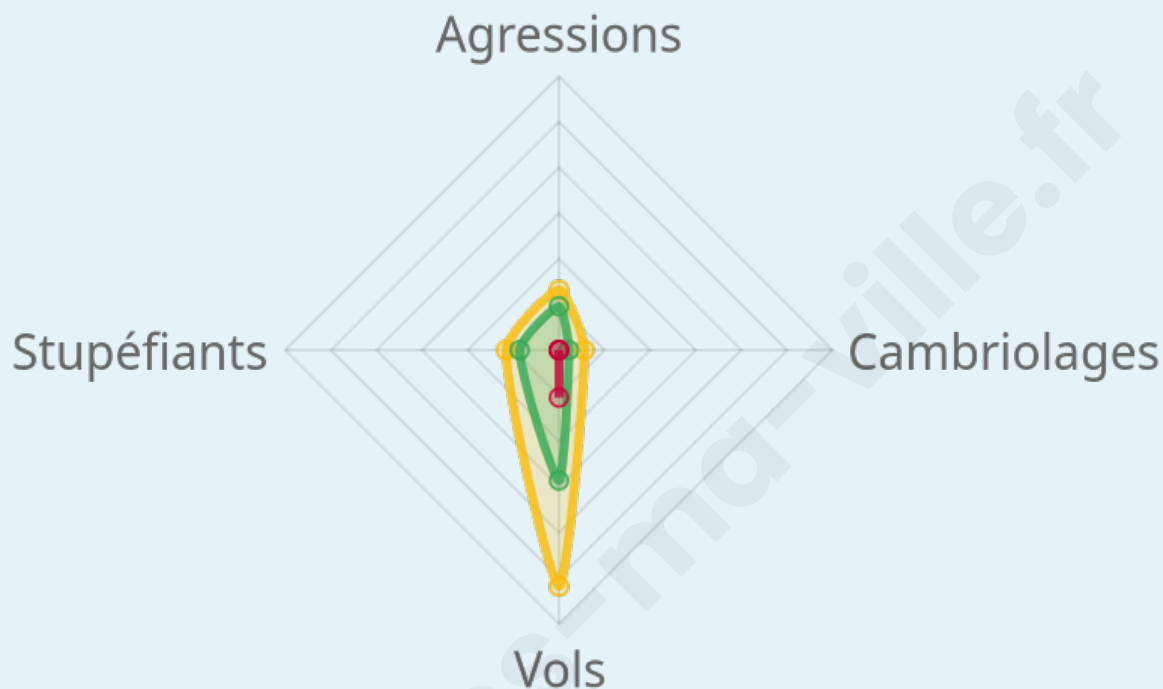
## Evolution du nombre d'infractions



## Pour comparer

(en proportion du nombre d'habitants)

Ville  Département  Région



Sources : Bases statistiques communale, départementale et régionale de la délinquance enregistrée par la police et la gendarmerie nationales selon les dernières parutions officielles de 2025 portant sur l'année 2024 ([data.gouv](https://data.gouv.fr)).

Agressions physiques / sexuelles : Violences sexuelles, coups et blessures volontaires intrafamiliaux, coups et blessures volontaires, autres coups, blessures volontaires et vols violents sans arme.

Cambriolages : Cambriolages de logements.

Vols : Vols avec armes, vols d'accessoires sur véhicules, vols dans les véhicules, vols de véhicules, vols sans violence contre des personnes, destructions, dégradations volontaires et escroqueries.

Stupéfiants : Trafic de stupéfiants dont (AFD) et usage de stupéfiants.

# Services à la population



## Commerce

Hypermarché	X <a href="#">Foix</a> 4km
Supermarché	X <a href="#">Foix</a> 4km
Superette	1
Boulangerie	2
Boucherie	X <a href="#">Montgaillard</a> 3km
Restaurant	X <a href="#">Montgaillard</a> 3km
Garage	3
Station-service	X <a href="#">Foix</a> 7km
Banque	X <a href="#">Foix</a> 4km
La poste	X <a href="#">Ferrières-sur-Ariège</a> 4km
Coiffeur	2
Tabac	1
Bars / discothèque	X <a href="#">Mercus-Garrabet</a> 4km
Bibliothèque	X <a href="#">Foix</a> 6km
Cinéma	X <a href="#">Foix</a> 6km
Vétérinaire	X <a href="#">Foix</a> 4km



## Santé

Pharmacie	1
Hôpital	X <a href="#">L'Herm</a> 7km
Laboratoire d'analyses médicales	X <a href="#">Foix</a> 6km
Etablissement pour handicapé	X <a href="#">Montgaillard</a> 3km
EHPA	X <a href="#">Foix</a> 7km
Médecin	X <a href="#">Montgaillard</a> 2km
Dentiste	X <a href="#">Montgaillard</a> 2km
Chirurgien	X <a href="#">Foix</a> 5km
Dermatologue	X <a href="#">Saint-Girons</a> 42km
Anesthésiste	X <a href="#">Villefranche-de-Lauragais</a> 54km
Gastro-entérologue	X <a href="#">Saint-Jean-de-Verges</a> 13km
Gynécologue	1
Cancérologue	X <a href="#">Muret</a> 67km
Neurologue	X <a href="#">Mauvezin-de-Sainte-Croix</a> 39km
Ophtalmologue	X <a href="#">Foix</a> 5km
ORL	X <a href="#">Foix</a> 6km
Cardiologue	X <a href="#">Foix</a> 6km
Pédiatre	X <a href="#">Mercus-Garrabet</a> 5km
Pneumologue	X <a href="#">Foix</a> 6km
Psychologue	X <a href="#">Ferrières-sur-Ariège</a> 4km
Radiologue	X <a href="#">Foix</a> 6km
Rhumatologue	X <a href="#">Saint-Jean-de-Verges</a> 13km
Sage-femme	X <a href="#">Montgaillard</a> 2km



## Éducation

Crèche	1
Ecole maternelle Public	X <a href="#">Foix</a> 6km
Ecole maternelle Privé	X <a href="#">Plaisance-du-Touch</a> 77km
Ecole primaire Public	1
Ecole primaire Privé	X <a href="#">Lavelanet</a> 17km
Collège Public	X <a href="#">Foix</a> 5km
Collège Privé	X <a href="#">Pamiers</a> 21km
Lycée Public	X <a href="#">Ferrières-sur-Ariège</a> 4km
Lycée Privé	X <a href="#">Pamiers</a> 21km

Sources : Base Sirene des entreprises et de leurs établissements selon les dernières parutions officielles de 2025 portant sur l'année 2024 ([data.gouv](#)). Liste, localisation et tarifs des professionnels de santé selon les dernières parutions officielles de 2025 portant sur l'année 2024 ([opendatasoft](#)) et FINISS Extraction du Fichier des établissements selon les dernières parutions officielles de 2025 portant sur l'année 2024 ([data.gouv](#)). Adresse et géolocalisation des établissements d'enseignement du premier et second degrés selon les dernières parutions officielles de 2025 portant sur l'année 2024 ([data.education.gouv](#))

## Villes autour de Saint-Paul-de-Jarrat

Ville	Habitants	Superficie	Pop densité	Pop active	Taux chômage	Revenu moyen	Prix immobilier
Montoulieu (1 avis)	415	14 km <sup>2</sup>	30 h/km <sup>2</sup>	46.5%	2.7%	23 330 €/an	1 263 €/m <sup>2</sup>
Montgaillard (2 avis)	1 437	7 km <sup>2</sup>	205 h/km <sup>2</sup>	42%	5.4%	22 580 €/an	1 344 €/m <sup>2</sup>
Celles	143	10 km <sup>2</sup>	14 h/km <sup>2</sup>	44.1%	7.7%	18 800 €/an	773 €/m <sup>2</sup>
Prayols	364	7 km <sup>2</sup>	52 h/km <sup>2</sup>	53.6%	4.1%	24 700 €/an	1 575 €/m <sup>2</sup>
Ferrières-sur-Ariège	788	3 km <sup>2</sup>	263 h/km <sup>2</sup>	42.1%	3.7%	24 090 €/an	2 519 €/m <sup>2</sup>
Soula	168	11 km <sup>2</sup>	15 h/km <sup>2</sup>	39.3%	3.6%	22 710 €/an	1 443 €/m <sup>2</sup>
Pradières	124	6 km <sup>2</sup>	21 h/km <sup>2</sup>	44.4%	3.2%	21 060 €/an	650 €/m <sup>2</sup>
Freychenet	82	24 km <sup>2</sup>	3 h/km <sup>2</sup>	46.3%	4.9%	NC	784 €/m <sup>2</sup>
L'Herm	186	14 km <sup>2</sup>	13 h/km <sup>2</sup>	54.3%	5.4%	21 490 €/an	1 383 €/m <sup>2</sup>
Bompas	206	2 km <sup>2</sup>	103 h/km <sup>2</sup>	36.4%	4.9%	21 380 €/an	831 €/m <sup>2</sup>
Foix (21 avis)	9 934	19 km <sup>2</sup>	523 h/km <sup>2</sup>	39.5%	7.1%	20 950 €/an	1 330 €/m <sup>2</sup>
Arignac	719	8 km <sup>2</sup>	90 h/km <sup>2</sup>	44.9%	3.8%	22 630 €/an	1 041 €/m <sup>2</sup>
Arnave	208	8 km <sup>2</sup>	26 h/km <sup>2</sup>	53.4%	3.8%	21 190 €/an	886 €/m <sup>2</sup>
Arabaux	79	4 km <sup>2</sup>	20 h/km <sup>2</sup>	51.9%	3.8%	NC	1 825 €/m <sup>2</sup>
Leychert	114	5 km <sup>2</sup>	23 h/km <sup>2</sup>	45.6%	2.6%	21 470 €/an	1 436 €/m <sup>2</sup>

bien-dans-ma-ville.fr



# Vous aimez votre ville ? Notez-la !

Et faites-nous part de vos remarques constructives



Avec

**BIEN** dans  
ma **VILLE** 