Version web

Ville de Saint-Patrice-de-Claids

Présenté par

BIEN dans ma VILLE

Sommaire

Situation géographique ... 3
Statistiques sur la population ... 4
Evolution du nombre d'habitants ... 4
Tranche d'âge ... 5
- ***0-14 ans*** ... 5
- ***15-29 ans*** ... 5
- ***30-44 ans*** ... 5
- ***45-59 ans*** ... 5
- ***60-74 ans*** ... 5
- ***75-89 ans*** ... 5
- ***90 ans et +*** ... 5

Activité professionnelle ... 5
- ***Agriculteurs*** ... 5
- ***Artisans, Commerçants*** ... 5
- ***Cadres et sup.*** ... 5
- ***Professions intermédiaires*** ... 5
- ***Employé*** ... 5
- ***Ouvrier*** ... 5
- ***Retraité*** ... 5
- ***Autres*** ... 5

Niveau de diplôme ... 6
- ***Sans diplôme ou CEP*** ... 6
- ***Brevet, BEPC, DNB*** ... 6
- ***CAP-BEP ou équivalent*** ... 6
- ***BAC ou équivalent*** ... 6
- ***BAC+2*** ... 6
- ***BAC+3 ou +4*** ... 6
- ***BAC+5 ou plus*** ... 6

Composition des ménages ... 6
- ***Couple sans enfant*** ... 6
- ***Couple avec enfant(s)*** ... 6
- ***Famille monoparentale*** ... 6
- ***Colocation / Autre*** ... 6
- ***Personnes seules*** ... 6

Profils électoraux ... 7
- ***Premier tour*** ... 7

Sécurité ... 8
- ***Evolution du nombre d'infractions*** ... 8
- ***Pour comparer*** ... 9

Services à la population ... 10
- ***Commerce*** ... 10
- ***Éducation*** ... 10
- ***Villes autour de Saint-Patrice-de-Claids*** ... 11

Situation géographique

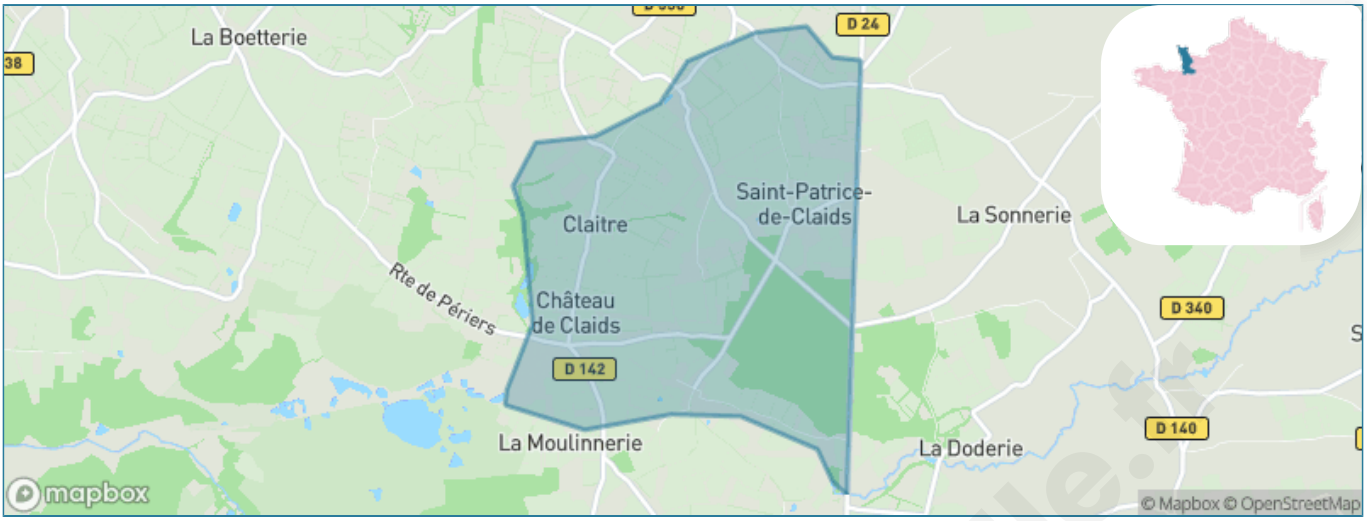

Informations clés

- **Région :** Normandie
- **Département :** Manche
- **Code postal :** 50190
- **Superficie :** 5 km²

RÉGION NORMANDIE

LA MANCHE LE DÉPARTEMENT

bien-dans-ma-ville.fr

Statistiques sur la population

Nombre d'habitants	Age moyen	Pop active
180	**45 ans**	**45%**

Taux chômage	Pop densité	Revenu moyen
4%	**36 h/km²**	**22 290 €/an**

Evolution du nombre d'habitants

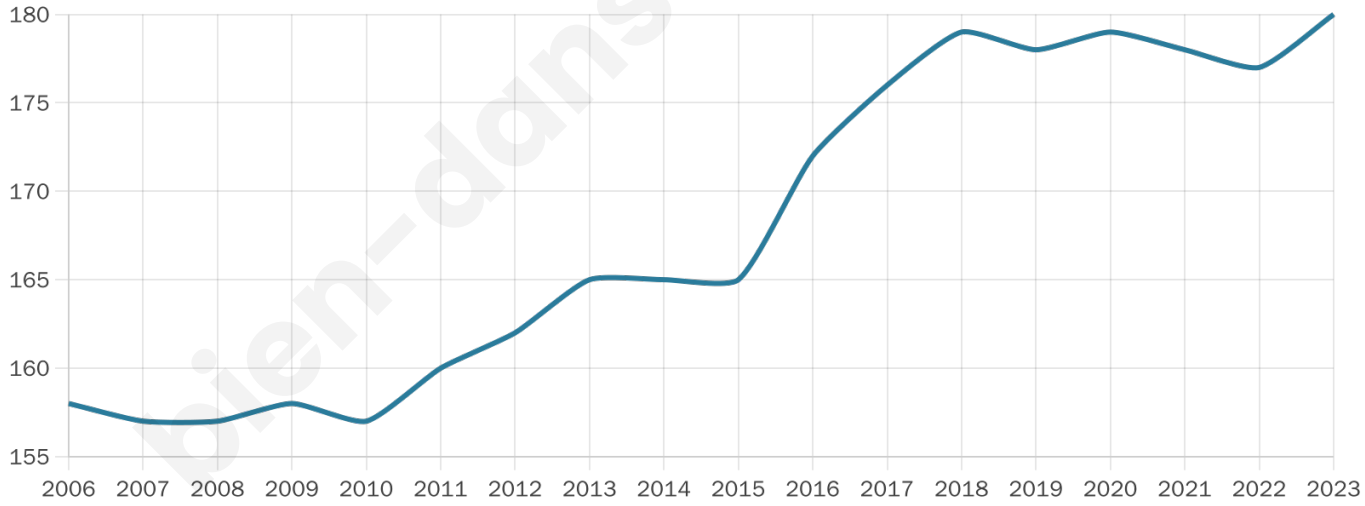

Sources : Institut national de la statistique et des études économiques (insee) selon Les dernières parutions officielles de 2024 portant sur les années 2020, 2021 et 2022.

bien-dans-ma-ville.fr

Tranche d'âge

0-14 ans	15-29 ans	30-44 ans	45-59 ans	60-74 ans	75-89 ans	90 ans et +
16%	12%	19%	21%	22%	10%	0%

Activité professionnelle

Agriculteurs	Artisans, Commerçants	Cadres et sup.	Professions intermédiaires	Employé	Ouvrier	Retraité	Autres
8%	11%	3%	6%	11%	17%	25%	8%

bien-dans-ma-ville.fr

Niveau de diplôme

Sans diplôme ou CEP	Brevet, BEPC, DNB	CAP-BEP ou équivalent	BAC ou équivalent	BAC+2	BAC+3 ou +4	BAC+5 ou plus
25%	3%	39%	18%	6%	6%	3%

Composition des ménages

Couple sans enfant	Couple avec enfant(s)	Famille monoparentale	Colocation / Autre	Personnes seules
34%	34%	3%	7%	21%

bienvivre-ma-ville.fr

Profils électoraux

Premier tour

Emmanuel MACRON 33.70 %

Marine LE PEN 28.26 %

Jean-Luc MÉLENCHON 13.04 %

Valérie PÉCRESSE 11.96 %

Éric ZEMMOUR 3.26 %

Nicolas DUPONT-AIGNAN 3.26 %

Fabien ROUSSEL 2.17 %

Anne HIDALGO 2.17 %

Jean LASSALLE 1.09 %

Yannick JADOT 1.09 %

Nathalie ARTHAUD 0.00 %

Philippe POUTOU 0.00 %

124 inscrits
Participation : 75.81%
Votes blancs : 0.00%
Votes nuls : 2.13%

Second tour

Emmanuel MACRON 55,68 %

Marine LE PEN 44,32 %

124 inscrits
Participation : 76.61%
Votes blancs : 6.32%
Votes nuls : 1.05%

bien-dans-ma-ville.fr

Sécurité

Agressions physiques / sexuelles

0

Cambriolages

0

Vols / dégradations

0

Stupéfiants

0

Evolution du nombre d'infractions

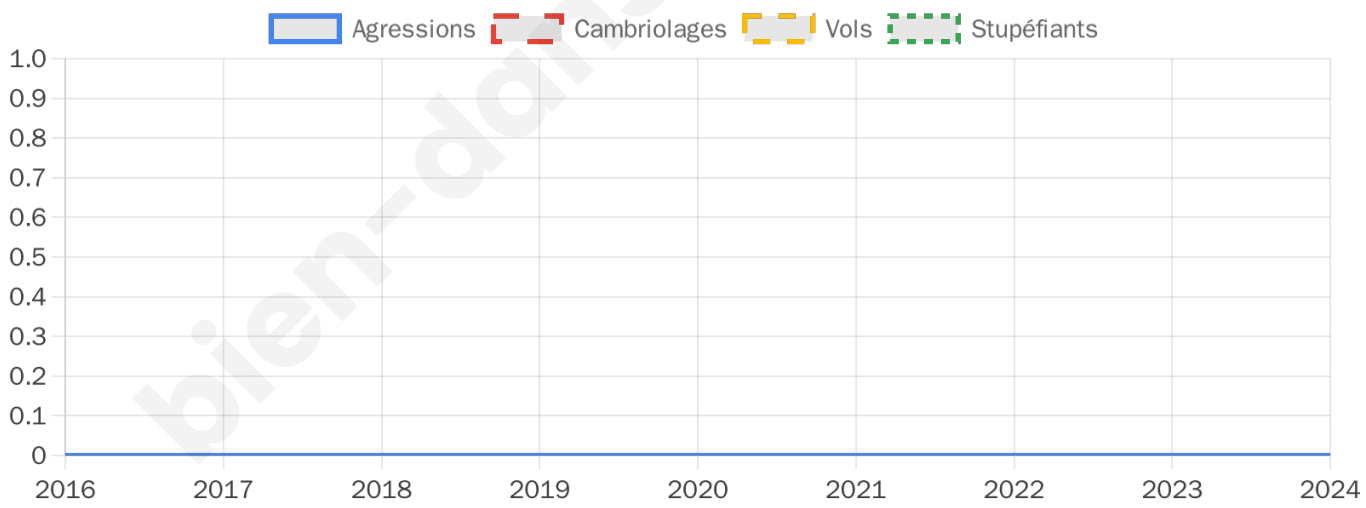

bien-dans-ma-

Pour comparer

(en proportion du nombre d'habitants)

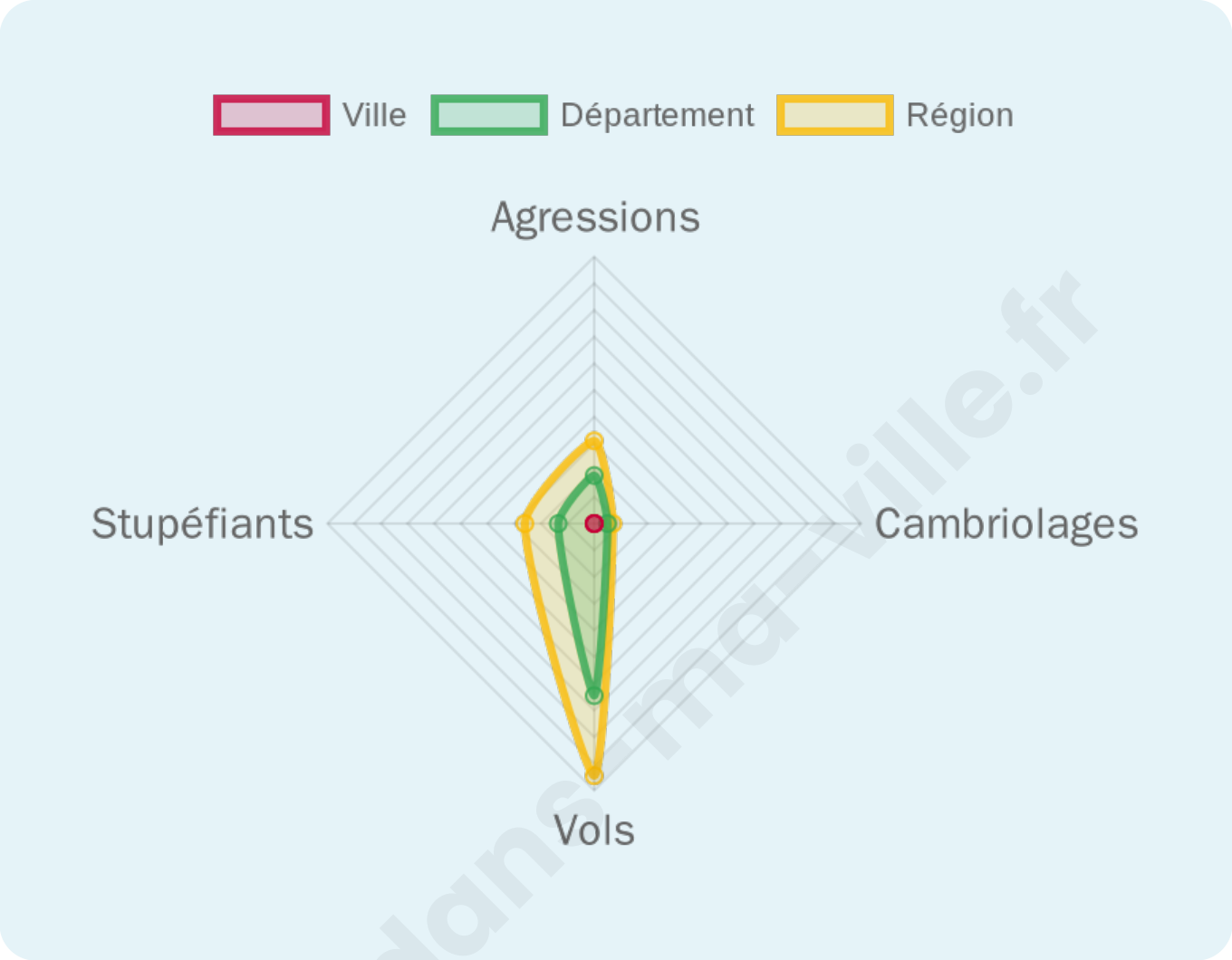

Sources : Bases statistiques communale, départementale et régionale de la délinquance enregistrée par la police et la gendarmerie nationales selon les dernières parutions officielles de 2025 portant sur l'année 2024 (data.gouv).
Agressions physiques / sexuelles : Violences sexuelles, coups et blessures volontaires intrafamiliaux, coups et blessures volontaires, autres coups, blessures volontaires et vols violents sans arme.
Cambriolages : Cambriolages de logements.
Vols : Vols avec armes, vols d'accessoires sur véhicules, vols dans les véhicules, vols de véhicules, vols sans violence contre des personnes, destructions, dégradations volontaires et escroqueries.
Stupéfiants : Trafic de stupéfiants dont (AFD) et usage de stupéfiants.

bien dans ma ville.fr

Services à la population

Commerce

Hypermarché	X Carentan-les-Marais 17km
Supermarché	X Périers 5km
Superêtte	X Vesly 6km
Boulangerie	X Périers 5km
Boucherie	X Saint-Sébastien-de-Raids 5km
Restaurant	X Périers 5km
Garage	X Périers 4km
Station-service	X Périers 6km
Banque	X Périers 5km
La poste	X Lessay 8km
Coiffeur	X Lessay 5km
Tabac	X Créances 10km
Bars / discothèque	X Gorges 3km
Bibliothèque	X Marigny-Le-Lozon 16km
Cinéma	X La Haye-du-Puits 10km
Vétérinaire	X Périers 5km

Éducation

Crêche	X Millières 4km
Ecole maternelle Public	X Heugueville-sur-Sienne 23km
Ecole maternelle Privé	X Saint-Malo 75km
Ecole primaire Public	X Gorges 3km
Ecole primaire Privé	X Périers 5km
Collège Public	X Périers 6km
Collège Privé	X Carentan-les-Marais 16km
Lycée Public	X Carentan-les-Marais 16km
Lycée Privé	X Carentan-les-Marais 16km

Santé

Pharmacie	X Périers 6km
Hôpital	X Coutances 21km
Laboratoire d'analyses médicales	X Carentan-les-Marais 16km
Etablissement pour handicapé	X Saint-Sauveur-Villages 9km
EHPA	X Périers 6km
Médecin	X Périers 5km
Dentiste	X Périers 5km
Chirurgien	X Carentan-les-Marais 17km
Dermatologue	X Coutances 20km
Anesthésiste	X Cherbourg-en-Cotentin 48km
Gastro-entérologue	X Coutances 21km
Gynécologue	X Carentan-les-Marais 15km
Cancérologue	X Avranches 62km
Neurologue	X Carentan-les-Marais 16km
Ophtalmologue	X Carentan-les-Marais 16km
ORL	X Carentan-les-Marais 17km
Cardiologue	X Coutances 21km
Pédiatre	X Carentan-les-Marais 17km
Pneumologue	X Granville 45km
Psychologue	X Saint-Lô 28km
Radiologue	X Coutances 21km
Rhumatologue	X Saint-Pierre-de-Coutances 22km
Sage-femme	X La Haye-du-Puits 10km

Sources : Base Sirene des entreprises et de leurs établissements selon les dernières parutions officielles de 2025 portant sur l'année 2024 (data.gouv). Liste, localisation et tarifs des professionnels de santé selon les dernières parutions officielles de 2025 portant sur l'année 2024 (opendatasoft) et FINESS Extraction du Fichier des établissements selon les dernières parutions officielles de 2025 portant sur l'année 2024 (data.gouv). Adresse et géolocalisation des établissements d'enseignement du premier et second degrés selon les dernières parutions officielles de 2025 portant sur l'année 2024 (data.education.gouv)

Villes autour de Saint-Patrice-de-Claids

Ville	Habitants	Superficie	Pop densité	Pop active	Taux chômage	Revenu moyen	Prix immobilier
Gonfreville	164	9 km²	18 h/km²	51.2%	1.2%	21 610 €/an	1 122 €/m²
Laulne	186	9 km²	21 h/km²	42.5%	1.6%	19 410 €/an	1 084 €/m²
Gorges	350	22 km²	16 h/km²	48.3%	3.1%	19 940 €/an	1 357 €/m²
Nay	70	2 km²	35 h/km²	44.3%	2.9%	NC	785 €/m²
Saint-Germain-sur-Sèves	181	8 km²	23 h/km²	46.4%	4.4%	21 250 €/an	1 111 €/m²
Vesly	728	22 km²	33 h/km²	50%	3%	21 150 €/an	1 151 €/m²
Périers (2 avis)	2 376	14 km²	170 h/km²	35.3%	3.8%	18 950 €/an	1 122 €/m²
Millières	759	20 km²	38 h/km²	45.3%	3%	19 990 €/an	1 174 €/m²
Raids	216	6 km²	36 h/km²	40.7%	2.3%	22 300 €/an	1 327 €/m²
La Feuillie	302	12 km²	25 h/km²	44%	2.6%	21 530 €/an	1 066 €/m²
Saint-Sébastien-de-Raids	322	5 km²	64 h/km²	54%	1.9%	21 640 €/an	1 110 €/m²
Lessay (2 avis)	2 278	29 km²	79 h/km²	43.2%	4.6%	20 040 €/an	1 311 €/m²
Montsenelle	1 450	43 km²	34 h/km²	45%	3.3%	20 420 €/an	864 €/m²
Terre-et-Marais	1 271	35 km²	36 h/km²	50%	3.2%	21 400 €/an	1 083 €/m²
Saint-Martin-d'Aubigny	606	15 km²	40 h/km²	48%	2.1%	21 510 €/an	951 €/m²

bien-dans-ma-ville.fr

bien-dans-ma-ville.fr

Vous aimez votre ville ? Notez-la !

Et faites-nous part de vos remarques constructives

Avec

BIEN dans ma VILLE