



Version web

# Ville de Saint-Pathus

Présenté par

**BIEN** dans  
ma **VILLE** 

# Sommaire

Situation géographique .....	3
Statistiques sur la population .....	4
Evolution du nombre d'habitants .....	4
Tranche d'âge .....	5
0-14 ans .....	5
15-29 ans .....	5
30-44 ans .....	5
45-59 ans .....	5
60-74 ans .....	5
75-89 ans .....	5
90 ans et + .....	5
Activité professionnelle .....	5
Agriculteurs .....	5
Artisans, Commerçants .....	5
Cadres et sup. ....	5
Professions intermédiaires .....	5
Employé .....	5
Ouvrier .....	5
Retraité .....	5
Autres .....	5
Niveau de diplôme .....	6
Sans diplôme ou CEP .....	6
Brevet, BEPC, DNB .....	6
CAP-BEP ou équivalent .....	6
BAC ou équivalent .....	6
BAC+2 .....	6
BAC+3 ou +4 .....	6
BAC+5 ou plus .....	6
Composition des ménages .....	6
Couple sans enfant .....	6
Couple avec enfant(s) .....	6
Famille monoparentale .....	6
Colocation / Autre .....	6
Personnes seules .....	6
Profil électoraux .....	7
Premier tour .....	7
Sécurité .....	9
Evolution du nombre d'infractions .....	9
Pour comparer .....	10
Services à la population .....	11
Commerce .....	11
Éducation .....	11
Villes autour de Saint-Pathus .....	13
Avis sur la ville de Saint-Pathus .....	14
Moyenne par critère .....	14
Villes autour de Saint-Pathus .....	14
Répartition des avis par note .....	14
Répartition des avis par note .....	14

# Situation géographique



## i Informations clés

- **Région :** Île-de-France
- **Département :** Seine-et-Marne
- **Code postal :** 77178
- **Superficie :** 5 km<sup>2</sup>



# Statistiques sur la population



Nombre d'habitants

**6 479**



Age moyen

**36 ans**



Pop active

**51.3%**



Taux chômage

**6.2%**



Pop densité

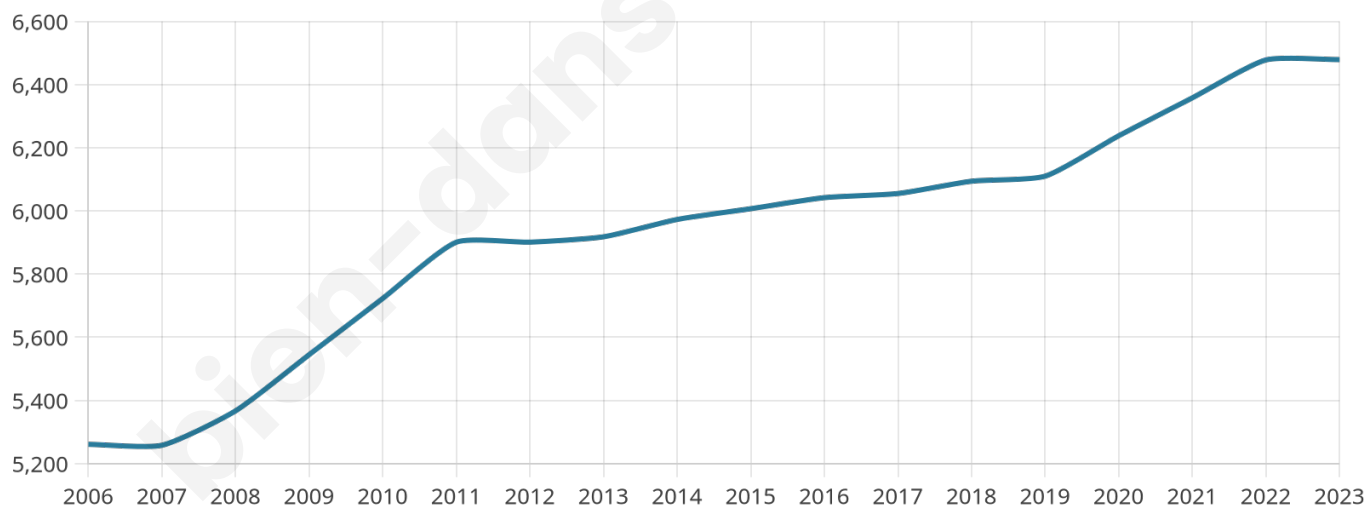
**1 296 h/km<sup>2</sup>**



Revenu moyen

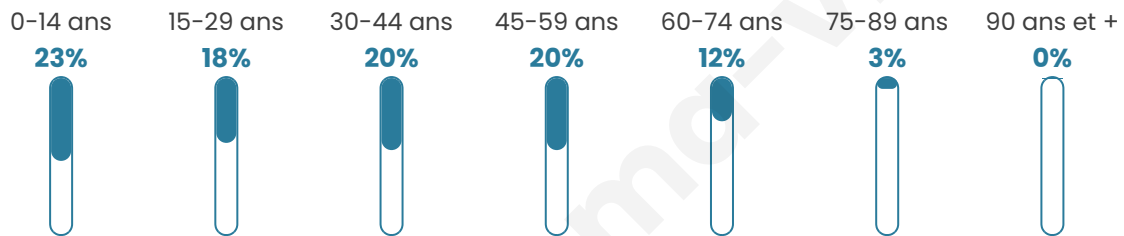
**26 790 €/an**

## Evolution du nombre d'habitants

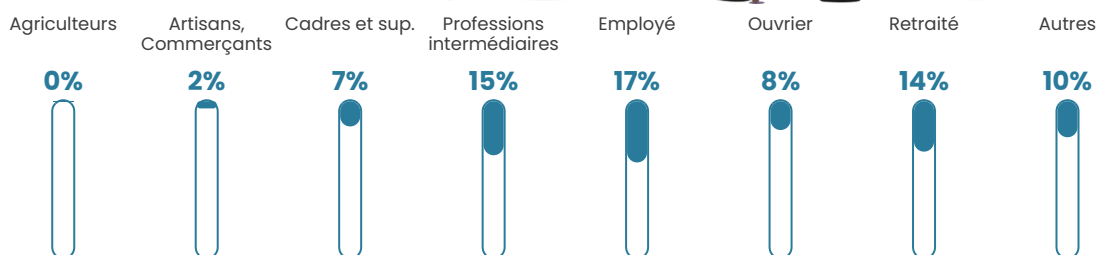


Sources : Institut national de la statistique et des études économiques (insee) selon Les dernières parutions officielles de 2024 portant sur les années 2020, 2021 et 2022.


## Tranche d'âge




## Activité professionnelle



## Niveau de diplôme



## Composition des ménages



# Profils électoraux

## Premier tour

	Marine LE PEN	34.34 %
	Jean-Luc MÉLENCHON	23.33 %
	Emmanuel MACRON	18.40 %
	Éric ZEMMOUR	7.51 %
	Valérie PÉCRESSE	4.64 %
	Yannick JADOT	2.81 %
	Nicolas DUPONT-AIGNAN	2.69 %
	Jean LASSALLE	2.15 %
	Fabien ROUSSEL	1.85 %
	Anne HIDALGO	1.02 %
	Nathalie ARTHAUD	0.66 %
	Philippe POUTOU	0.60 %

**4 424 inscrits**

Participation : 77.19%  
Votes blancs : 1.43%  
Votes nuls : 0.67%

## Second tour



Emmanuel  
MACRON

41,8 %



Marine LE PEN

58,2 %

### 4 433 inscrits

Participation : 72.16%  
Votes blancs : 6.69%  
Votes nuls : 2.06%

bien-dans-ma-ville.fr

# Sécurité



Agressions physiques / sexuelles

**30**



Cambriolages

**0**



Vols / dégradations

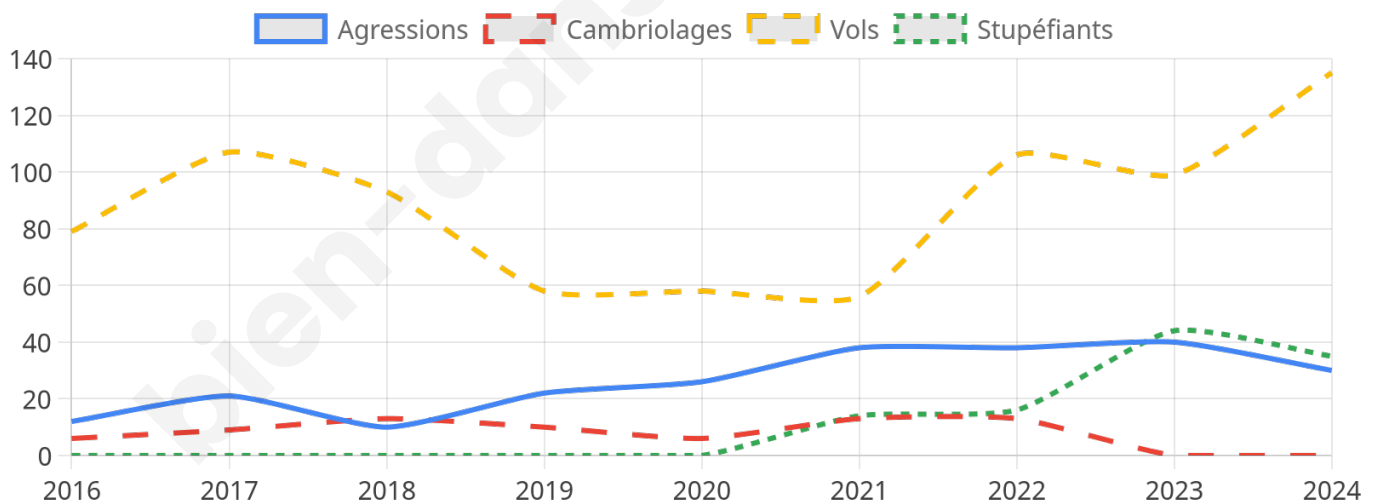
**135**



Stupéfiants

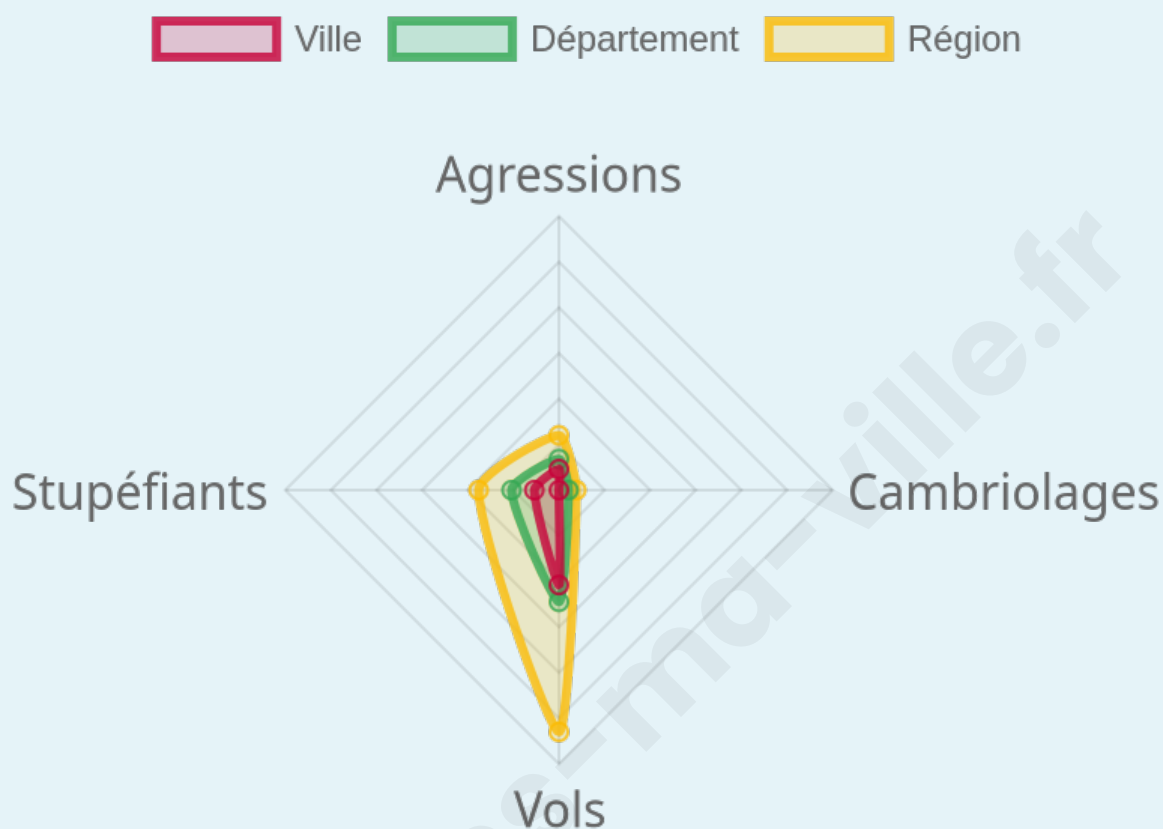
**35**

## Evolution du nombre d'infractions



## Pour comparer

(en proportion du nombre d'habitants)



Sources : Bases statistiques communale, départementale et régionale de la délinquance enregistrée par la police et la gendarmerie nationales selon les dernières parutions officielles de 2025 portant sur l'année 2024 ([data.gouv](https://data.gouv.fr)).

Agressions physiques / sexuelles : Violences sexuelles, coups et blessures volontaires intrafamiliaux, coups et blessures volontaires, autres coups, blessures volontaires et vols violents sans arme.

Cambriolages : Cambriolages de logements.

Vols : Vols avec armes, vols d'accessoires sur véhicules, vols dans les véhicules, vols de véhicules, vols sans violence contre des personnes, destructions, dégradations volontaires et escroqueries.

Stupéfiants : Trafic de stupéfiants dont (AFD) et usage de stupéfiants.

# Services à la population



## Commerce

Hypermarché	X <u>Le Plessis-Belleville</u> 5km
Supermarché	X <u>Saint-Soupplets</u> 4km
Superette	<b>3</b>
Boulangerie	<b>3</b>
Boucherie	X <u>Saint-Soupplets</u> 3km
Restaurant	<b>5</b>
Garage	<b>13</b>
Station-service	X <u>Saint-Soupplets</u> 4km
Banque	<b>1</b>
La poste	<b>7</b>
Coiffeur	<b>6</b>
Tabac	X <u>Saint-Soupplets</u> 4km
Bars / discothèque	<b>1</b>
Bibliothèque	X <u>Longperrier</u> 10km
Cinéma	X <u>Meaux</u> 13km
Vétérinaire	<b>1</b>



## Santé

Pharmacie	<b>2</b>
Hôpital	X <u>Meaux</u> 13km
Laboratoire d'analyses médicales	X <u>Le Plessis-Belleville</u> 5km
Etablissement pour handicapé	X <u>Juilly</u> 9km
EHPA	X <u>Saint-Soupplets</u> 3km
Médecin	<b>2</b>
Dentiste	<b>3</b>
Chirurgien	X <u>Meaux</u> 13km
Dermatologue	X <u>Meaux</u> 13km
Anesthésiste	X <u>Mareuil-lès-Meaux</u> 15km
Gastro-entérologue	X <u>Meaux</u> 13km
Gynécologue	X <u>Dammartin-en-Goële</u> 8km
Cancérologue	X <u>Tremblay-en-France</u> 22km
Neurologue	X <u>Meaux</u> 13km
Ophthalmologue	X <u>Meaux</u> 14km
ORL	X <u>Meaux</u> 13km
Cardiologue	X <u>Dammartin-en-Goële</u> 9km
Pédiatre	X <u>Dammartin-en-Goële</u> 8km
Pneumologue	X <u>Meaux</u> 14km
Psychologue	X <u>Meaux</u> 13km
Radiologue	X <u>Meaux</u> 13km
Rhumatologue	X <u>Meaux</u> 13km
Sage-femme	<b>1</b>



## Éducation

Crèche	<b>3</b>
Ecole maternelle Public	<b>1</b>
Ecole maternelle Privé	X <u>Bussy-Saint-Georges</u> 26km
Ecole primaire Public	<b>2</b>
Ecole primaire Privé	X <u>Monthyon</u> 7km
Collège Public	X <u>Oissery</u> 1km
Collège Privé	X <u>Juilly</u> 9km
Lycée Public	X <u>Dammartin-en-Goële</u> 9km
Lycée Privé	X <u>Meaux</u> 13km

Sources : Base Sirene des entreprises et de leurs établissements selon les dernières parutions officielles de 2025 portant sur l'année 2024 ([data.gouv](#)). Liste, localisation et tarifs des professionnels de santé selon les dernières parutions officielles de 2025 portant sur l'année 2024 ([opendatasoft](#)) et FINESS Extraction du Fichier des établissements selon les dernières parutions officielles de 2025 portant sur

l'année 2024 ([data.gouv](https://data.gouv.fr)). Adresse et géolocalisation des établissements d'enseignement du premier et second degrés selon les dernières parutions officielles de 2025 portant sur l'année 2024 ([data.education.gouv](https://data.education.gouv.fr))

bien-dans-ma-ville.fr

## Villes autour de Saint-Pathus

Ville	Habitants	Superficie	Pop densité	Pop active	Taux chômage	Revenu moyen	Prix immobilier
Oissery (7 avis)	2 496	15 km <sup>2</sup>	166 h/km <sup>2</sup>	53.1%	3.9%	26 690 €/an	2 721 €/m <sup>2</sup>
Marchémoret (1 avis)	659	7 km <sup>2</sup>	94 h/km <sup>2</sup>	53.1%	3%	27 050 €/an	2 783 €/m <sup>2</sup>
Silly-le-Long	1 217	11 km <sup>2</sup>	111 h/km <sup>2</sup>	51.7%	2.5%	27 930 €/an	2 632 €/m <sup>2</sup>
Saint-Soupplets (4 avis)	3 542	13 km <sup>2</sup>	272 h/km <sup>2</sup>	52.9%	4.1%	25 030 €/an	2 704 €/m <sup>2</sup>
Lagny-le-Sec	2 043	11 km <sup>2</sup>	186 h/km <sup>2</sup>	50.5%	3.7%	28 450 €/an	2 731 €/m <sup>2</sup>
Forfry	238	5 km <sup>2</sup>	48 h/km <sup>2</sup>	54.6%	4.6%	28 170 €/an	2 232 €/m <sup>2</sup>
Gesvres-le-Chapitre	145	4 km <sup>2</sup>	36 h/km <sup>2</sup>	55.9%	4.8%	32 080 €/an	1 887 €/m <sup>2</sup>
Ognes (1 avis)	346	6 km <sup>2</sup>	58 h/km <sup>2</sup>	49.1%	5.8%	27 580 €/an	2 052 €/m <sup>2</sup>
Le Plessis-Belleville (4 avis)	4 009	6 km <sup>2</sup>	668 h/km <sup>2</sup>	51.1%	4.6%	24 990 €/an	2 993 €/m <sup>2</sup>
Brégy (1 avis)	627	13 km <sup>2</sup>	48 h/km <sup>2</sup>	56.6%	4.5%	25 690 €/an	2 358 €/m <sup>2</sup>
Montgé-en-Goële	717	11 km <sup>2</sup>	65 h/km <sup>2</sup>	54.3%	4%	28 440 €/an	2 449 €/m <sup>2</sup>
Monthyon (2 avis)	1 756	12 km <sup>2</sup>	146 h/km <sup>2</sup>	53%	3.6%	26 360 €/an	2 605 €/m <sup>2</sup>
Cuisy (1 avis)	476	3 km <sup>2</sup>	159 h/km <sup>2</sup>	52.9%	2.9%	26 400 €/an	2 303 €/m <sup>2</sup>
Rouvres	1 038	4 km <sup>2</sup>	260 h/km <sup>2</sup>	50.8%	4.3%	27 510 €/an	3 017 €/m <sup>2</sup>
Douy-la-Ramée	395	8 km <sup>2</sup>	49 h/km <sup>2</sup>	51.1%	4.1%	26 010 €/an	2 422 €/m <sup>2</sup>

# Avis sur la ville de Saint-Pathus



## Moyenne par critère



## Villes autour de Saint-Pathus

Ville	Note globale	Sécurité	Éducation	Sport Loisir	Environnement	Vie pratique
Oissery (7 avis)	3.4	3.7	<b>4.0</b>	2.7	3.9	2.6
Marchémoret (1 avis)	2.2	3.0	<b>4.0</b>	<b>0.0</b>	<b>4.0</b>	<b>0.0</b>
Silly-le-Long	-	-	-	-	-	-
Saint-Souplets (4 avis)	<b>4.5</b>	<b>4.5</b>	<b>4.5</b>	<b>4.0</b>	<b>4.5</b>	<b>4.8</b>
Lagny-le-Sec	-	-	-	-	-	-
Forfry	-	-	-	-	-	-
Gesvres-le-Chapitre	-	-	-	-	-	-
Ognes (1 avis)	1.8	<b>5.0</b>	3.0	<b>0.0</b>	<b>1.0</b>	<b>0.0</b>
Le Plessis-Belleville (4 avis)	2.9	2.3	3.5	3.5	2.3	2.8
Brégy (1 avis)	<b>1.2</b>	2.0	2.0	<b>0.0</b>	2.0	<b>0.0</b>
Montgé-en-Goële	-	-	-	-	-	-
Monthyon (2 avis)	3.4	<b>4.0</b>	3.5	2.5	3.5	3.5
Cuisy (1 avis)	3.4	<b>4.0</b>	<b>4.0</b>	<b>4.0</b>	<b>4.0</b>	<b>1.0</b>
Rouvres	-	-	-	-	-	-
Douy-la-Ramée	-	-	-	-	-	-



# **Vous aimez votre ville ? Notez-la !**

Et faites-nous part de vos remarques constructives



Avec

**BIEN** dans ma **VILLE** 