



Version web

Ville de Saint-Parthem

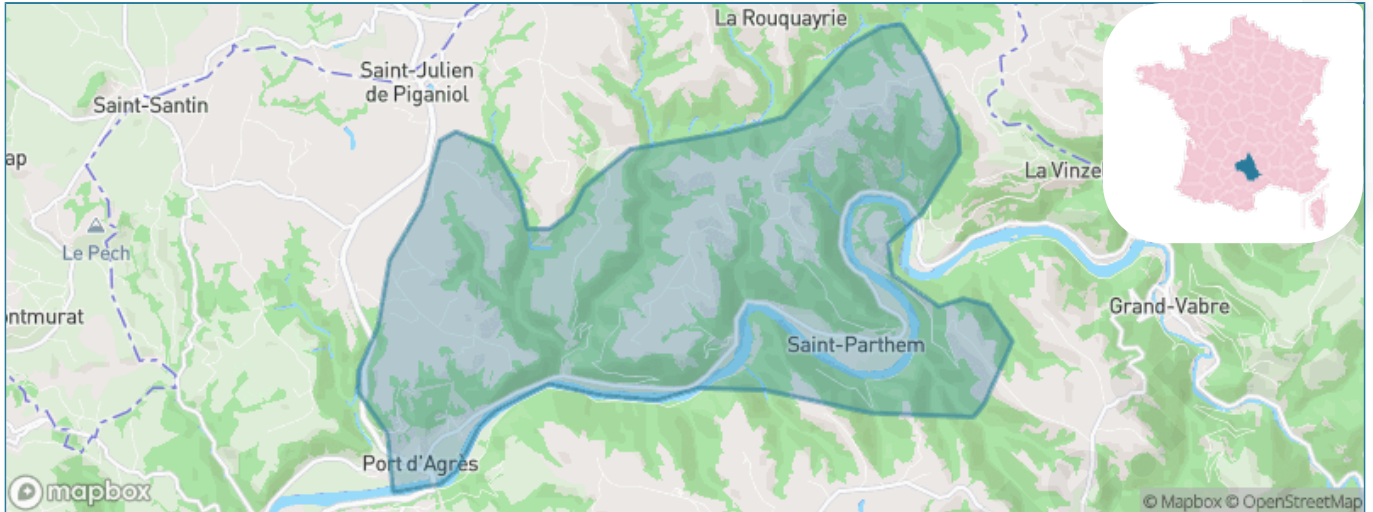
Présenté par

BIEN dans
ma **VILLE** 

Sommaire

Situation géographique	3
Statistiques sur la population	4
Evolution du nombre d'habitants	4
Tranche d'âge	5
0-14 ans	5
15-29 ans	5
30-44 ans	5
45-59 ans	5
60-74 ans	5
75-89 ans	5
90 ans et +	5
Activité professionnelle	5
Agriculteurs	5
Artisans, Commerçants	5
Cadres et sup.	5
Professions intermédiaires	5
Employé	5
Ouvrier	5
Retraité	5
Autres	5
Niveau de diplôme	6
Sans diplôme ou CEP	6
Brevet, BEPC, DNB	6
CAP-BEP ou équivalent	6
BAC ou équivalent	6
BAC+2	6
BAC+3 ou +4	6
BAC+5 ou plus	6
Composition des ménages	6
Couple sans enfant	6
Couple avec enfant(s)	6
Famille monoparentale	6
Colocation / Autre	6
Personnes seules	6
Profils électoraux	7
Premier tour	7
Sécurité	8
Evolution du nombre d'infractions	8
Pour comparer	9
Services à la population	10
Commerce	10
Éducation	10
Villes autour de Saint-Parthem	11

Situation géographique



i Informations clés

- **Région** : Occitanie
- **Département** : Aveyron
- **Code postal** : 12300
- **Superficie** : 20 km²



AVEYRON



LE DÉPARTEMENT

Statistiques sur la population



Nombre d'habitants

399



Age moyen

49 ans



Pop active

41.1%



Taux chômage

4.8%



Pop densité

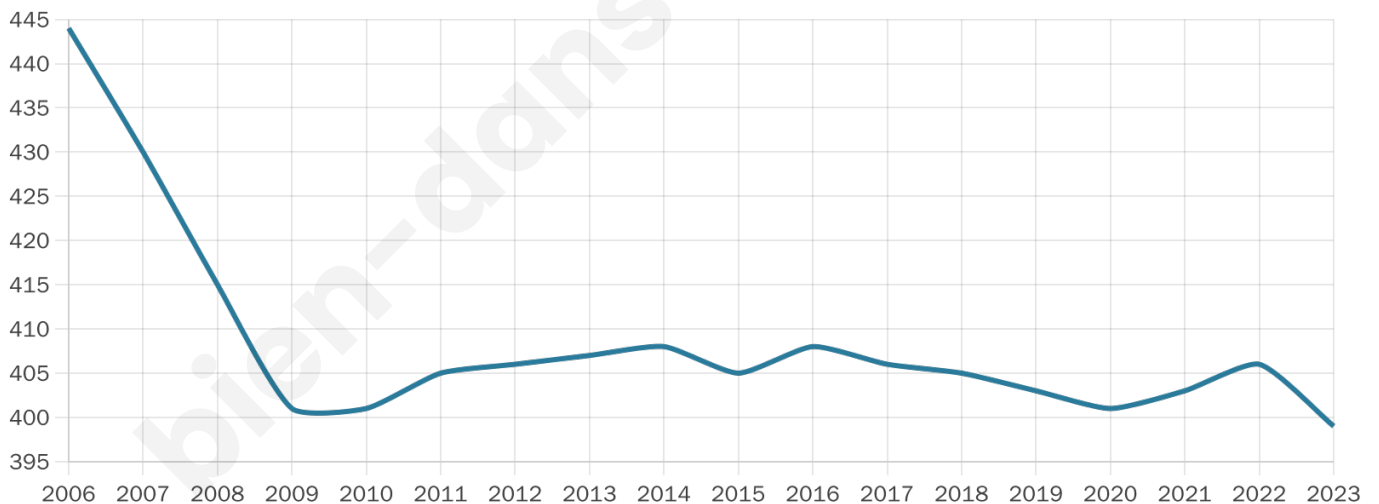
20 h/km²



Revenu moyen

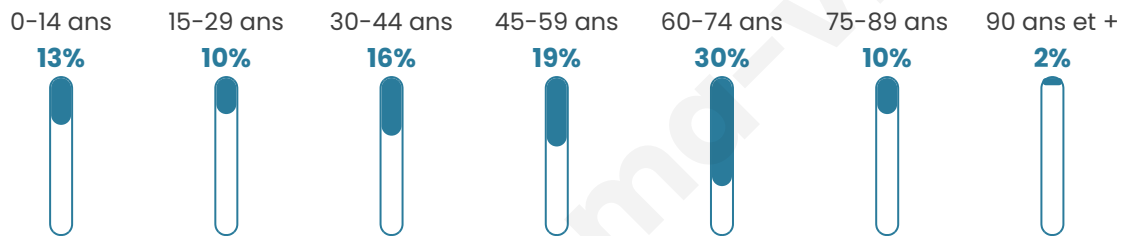
19 620 €/an

Evolution du nombre d'habitants

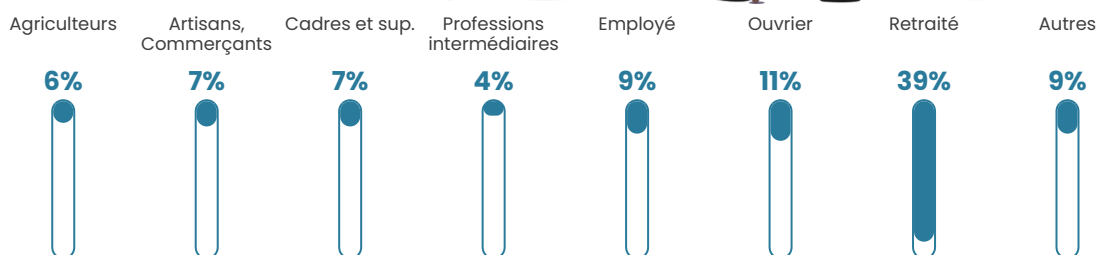


Sources : Institut national de la statistique et des études économiques (insee) selon Les dernières parutions officielles de 2024 portant sur les années 2020, 2021 et 2022.


Tranche d'âge




Activité professionnelle



Niveau de diplôme















Composition des ménages



Profils électoraux

Premier tour

	Emmanuel MACRON	26.67 %
	Jean-Luc MÉLENCHON	25.93 %
	Marine LE PEN	14.44 %
	Jean LASSALLE	11.48 %
	Fabien ROUSSEL	6.30 %
	Valérie PÉCRESSÉ	5.56 %
	Yannick JADOT	3.33 %
	Nicolas DUPONT- AIGNAN	2.96 %
	Anne HIDALGO	1.85 %
	Éric ZEMMOUR	1.11 %
	Philippe POUTOU	0.37 %
	Nathalie ARTHAUD	0.00 %



346 inscrits

Participation : 80.06%

Votes blancs : 2.17%

Votes nuls : 0.36%

Second tour

	Emmanuel MACRON	60,85 %
	Marine LE PEN	39,15 %

345 inscrits

Participation : 78.84%

Votes blancs : 7.72%

Votes nuls : 5.88%

Sécurité



Agressions physiques / sexuelles

0



Cambriolages

0



Vols / dégradations

0



Stupéfiants

0

Evolution du nombre d'infractions



Pour comparer

(en proportion du nombre d'habitants)



Sources : Bases statistiques communale, départementale et régionale de la délinquance enregistrée par la police et la gendarmerie nationales selon les dernières parutions officielles de 2025 portant sur l'année 2024 ([data.gouv](https://data.gouv.fr)).

Agressions physiques / sexuelles : Violences sexuelles, coups et blessures volontaires intrafamiliaux, coups et blessures volontaires, autres coups, blessures volontaires et vols violents sans arme.

Cambriolages : Cambriolages de logements.

Vols : Vols avec armes, vols d'accessoires sur véhicules, vols dans les véhicules, vols de véhicules, vols sans violence contre des personnes, destructions, dégradations volontaires et escroqueries.

Stupéfiants : Trafic de stupéfiants dont (AFD) et usage de stupéfiants.

Services à la population



Commerce

Hypermarché	X Decazeville 9km
Supermarché	X Decazeville 10km
Superette	1
Boulangerie	1
Boucherie	X Livinhac-le-Haut 8km
Restaurant	1
Garage	1
Station-service	X Flagnac 6km
Banque	X Decazeville 10km
La poste	X Decazeville 9km
Coiffeur	X Saint-Martin-de-Hinx 5km
Tabac	X Flagnac 7km
Bars / discothèque	1
Bibliothèque	X Decazeville 10km
Cinéma	X Decazeville 9km
Vétérinaire	X Saint-Santin 8km



Santé

Pharmacie	X Livinhac-le-Haut 8km
Hôpital	X Decazeville 9km
Laboratoire d'analyses médicales	X Decazeville 10km
Etablissement pour handicapé	X Decazeville 9km
EHPA	X Flagnac 6km
Médecin	X Decazeville 10km
Dentiste	X Decazeville 9km
Chirurgien	X Decazeville 10km
Dermatologue	X Aurillac 34km
Anesthésiste	X Aurillac 32km
Gastro-entérologue	X Saint-Félix 16km
Gynécologue	X Decazeville 10km
Cancérologue	X Aurillac 32km
Neurologue	X Rodez 37km
Ophtalmologue	X Aurillac 32km
ORL	X Figeac 22km
Cardiologue	X Decazeville 9km
Pédiatre	X Mauris 13km
Pneumologue	X Saint-Mamet-la-Salvetat 25km
Psychologue	X Aurillac 32km
Radiologue	X Conques-en-Rouergue 9km
Rhumatologue	X Aurillac 32km
Sage-femme	X Mauris 13km



Éducation

Crèche	X Saint-Santin 8km
Ecole maternelle Public	X Flagnac 7km
Ecole maternelle Privé	X Molières 36km
Ecole primaire Public	1
Ecole primaire Privé	X Decazeville 10km
Collège Public	X Decazeville 8km
Collège Privé	X Decazeville 10km
Lycée Public	X Decazeville 9km
Lycée Privé	X Figeac 22km

Sources : Base Sirene des entreprises et de leurs établissements selon les dernières parutions officielles de 2025 portant sur l'année 2024 ([data.gouv](#)). Liste, localisation et tarifs des professionnels de santé selon les dernières parutions officielles de 2025 portant sur l'année 2024 ([opendatasoft](#)) et FINISS Extraction du Fichier des établissements selon les dernières parutions officielles de 2025 portant sur l'année 2024 ([data.gouv](#)). Adresse et géolocalisation des établissements d'enseignement du premier et second degrés selon les dernières parutions officielles de 2025 portant sur l'année 2024 ([data.education.gouv](#))

Villes autour de Saint-Parthem

Ville	Habitants	Superficie	Pop densité	Pop active	Taux chômage	Revenu moyen	Prix immobilier
Almont-les-Junies (1 avis)	437	23 km ²	19 h/km ²	48.5%	3.9%	20 750 €/an	1 128 €/m ²
Flagnac (2 avis)	1 084	12 km ²	90 h/km ²	37.4%	3%	22 510 €/an	1 703 €/m ²
Conques-en-Rouergue (2 avis)	1 555	106 km ²	15 h/km ²	40.6%	3%	21 460 €/an	1 441 €/m ²
Cassaniouze (1 avis)	505	35 km ²	14 h/km ²	35.2%	2.6%	19 330 €/an	1 973 €/m ²
Saint-Santin	514	22 km ²	23 h/km ²	49%	3.3%	21 120 €/an	393 €/m ²
Saint-Santin-de-Maurs (1 avis)	366	14 km ²	26 h/km ²	43.7%	4.4%	21 950 €/an	531 €/m ²
Livinhac-le-Haut (1 avis)	1 091	11 km ²	99 h/km ²	41.8%	2.9%	21 530 €/an	2 000 €/m ²
Saint-Constant-Fournoulès	579	29 km ²	20 h/km ²	41.5%	3.1%	21 560 €/an	620 €/m ²
Vieillevie	102	9 km ²	11 h/km ²	26.5%	5.9%	NC	NC
Montmurat	134	5 km ²	27 h/km ²	42.5%	1.5%	18 280 €/an	NC
Boisse-Penchat	514	4 km ²	129 h/km ²	43.6%	7.4%	19 570 €/an	894 €/m ²
Puycapel	717	43 km ²	17 h/km ²	39.9%	2%	20 520 €/an	965 €/m ²
Decazeville (12 avis)	5 020	13 km ²	386 h/km ²	35.1%	7.9%	19 440 €/an	1 055 €/m ²
Montredon	300	11 km ²	27 h/km ²	32.3%	2.3%	22 960 €/an	1 536 €/m ²
Firmi (1 avis)	2 318	29 km ²	80 h/km ²	40.1%	4.4%	22 030 €/an	1 179 €/m ²

bien-dans-ma-ville.fr



Vous aimez votre ville ? Notez-la !

Et faites-nous part de vos remarques constructives



Avec

BIEN dans ma **VILLE** 