



Version web

# Ville de Saint-Pardoux-le-Neuf

Présenté par

**BIEN** dans ma **VILLE** 

# Sommaire

|  |    |
|--|----|
| Situation géographique .....                 | 3  |
| Statistiques sur la population .....         | 4  |
| Evolution du nombre d'habitants .....        | 4  |
| Tranche d'âge .....                          | 5  |
| 0-14 ans .....                               | 5  |
| 15-29 ans .....                              | 5  |
| 30-44 ans .....                              | 5  |
| 45-59 ans .....                              | 5  |
| 60-74 ans .....                              | 5  |
| 75-89 ans .....                              | 5  |
| 90 ans et + .....                            | 5  |
| Activité professionnelle .....               | 5  |
| Agriculteurs .....                           | 5  |
| Artisans, Commerçants .....                  | 5  |
| Cadres et sup. ....                          | 5  |
| Professions intermédiaires .....             | 5  |
| Employé .....                                | 5  |
| Ouvrier .....                                | 5  |
| Retraité .....                               | 5  |
| Autres .....                                 | 5  |
| Niveau de diplôme .....                      | 6  |
| Sans diplôme ou CEP .....                    | 6  |
| Brevet, BEPC, DNB .....                      | 6  |
| CAP-BEP ou équivalent .....                  | 6  |
| BAC ou équivalent .....                      | 6  |
| BAC+2 .....                                  | 6  |
| BAC+3 ou +4 .....                            | 6  |
| BAC+5 ou plus .....                          | 6  |
| Composition des ménages .....                | 6  |
| Couple sans enfant .....                     | 6  |
| Couple avec enfant(s) .....                  | 6  |
| Famille monoparentale .....                  | 6  |
| Colocation / Autre .....                     | 6  |
| Personnes seules .....                       | 6  |
| Profils électoraux .....                     | 7  |
| Premier tour .....                           | 7  |
| Sécurité .....                               | 8  |
| Evolution du nombre d'infractions .....      | 8  |
| Pour comparer .....                          | 9  |
| Services à la population .....               | 10 |
| Commerce .....                               | 10 |
| Éducation .....                              | 10 |
| Villes autour de Saint-Pardoux-le-Neuf ..... | 11 |

# Situation géographique



## i Informations clés

- **Région** : Nouvelle-Aquitaine
- **Département** : Creuse
- **Code postal** : 23200
- **Superficie** : 7 km<sup>2</sup>



la CREUSE  
le Département

# Statistiques sur la population



Nombre d'habitants

**189**



Age moyen

**45 ans**



Pop active

**51.9%**



Taux chômage

**7.6%**



Pop densité

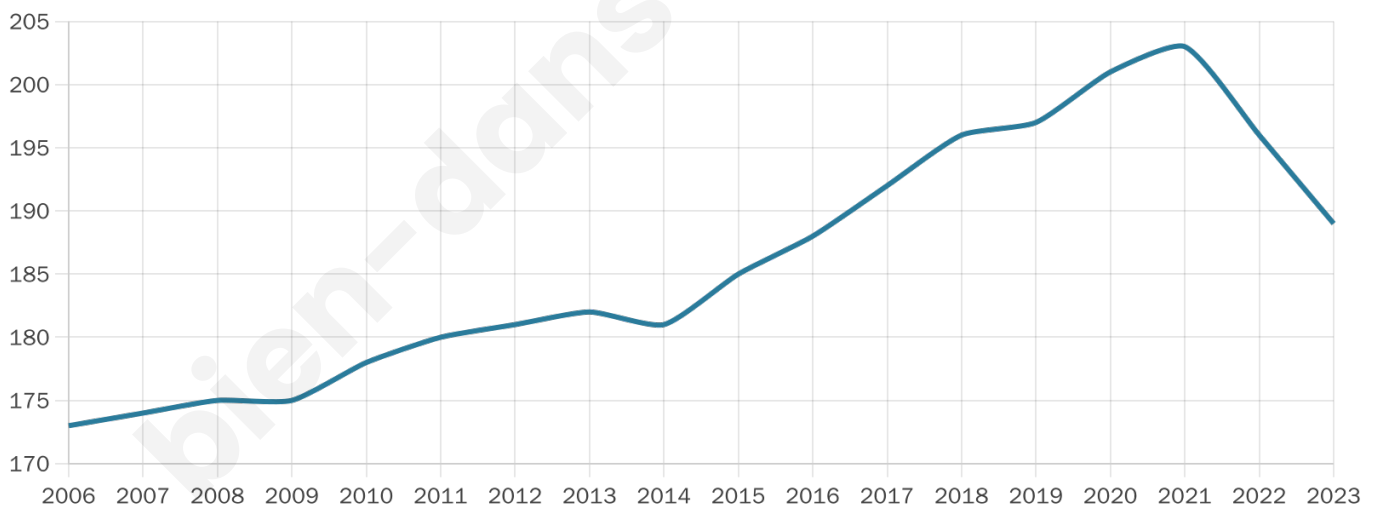
**27 h/km<sup>2</sup>**



Revenu moyen

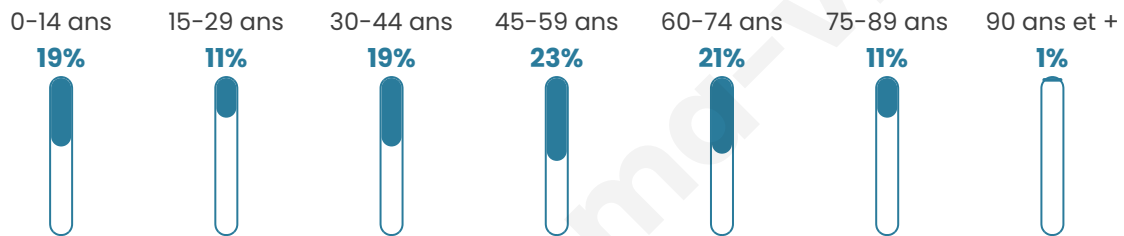
**22 290 €/an**

## Evolution du nombre d'habitants

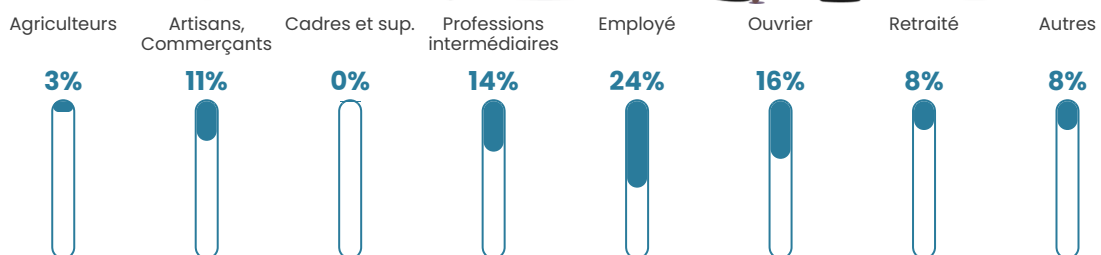


Sources : Institut national de la statistique et des études économiques (insee) selon Les dernières parutions officielles de 2024 portant sur les années 2020, 2021 et 2022.

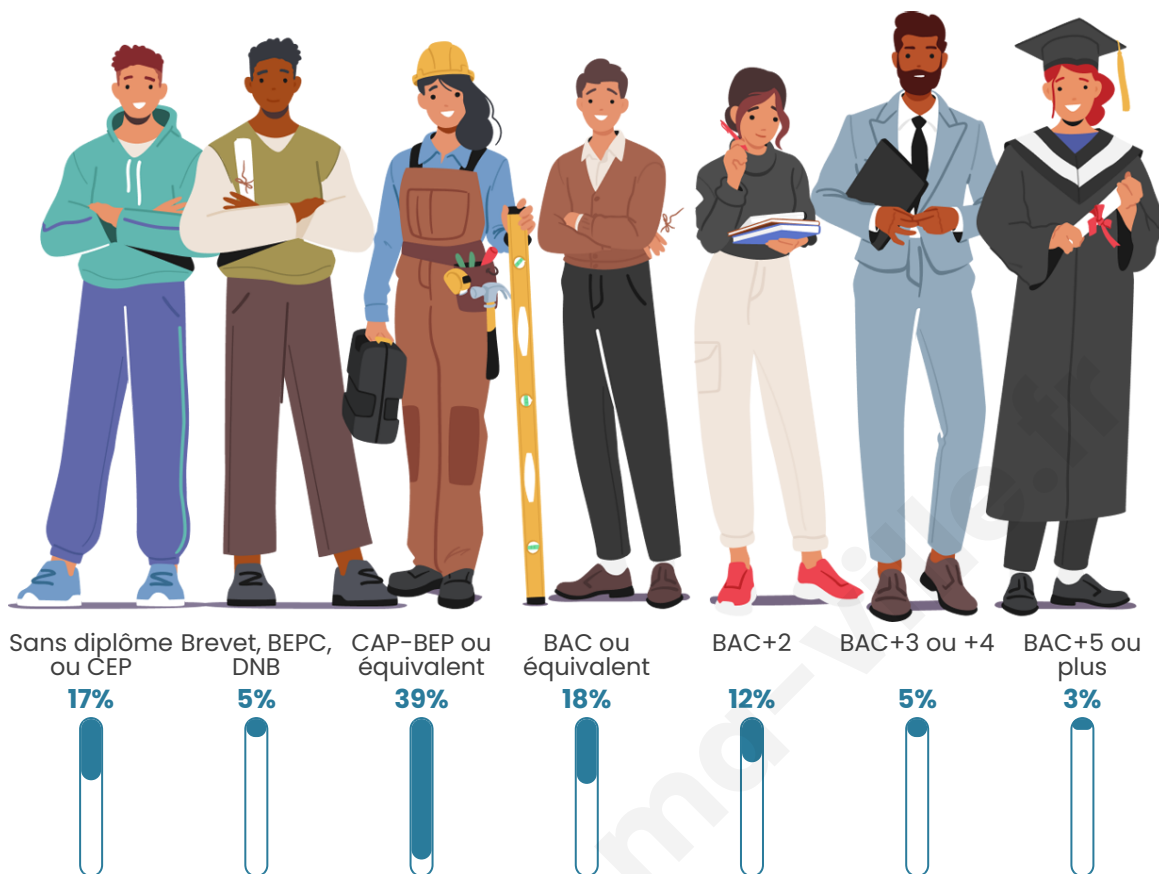
## Tranche d'âge




## Activité professionnelle



## Niveau de diplôme















## Composition des ménages





# Profils électoraux

## Premier tour

|   |                       |         |
|---|-----------------------|---------|
|    | Marine LE PEN         | 32.79 % |
|    | Jean-Luc MÉLENCHON    | 23.77 % |
|    | Emmanuel MACRON       | 13.93 % |
|    | Jean LASSALLE         | 6.56 %  |
|    | Éric ZEMMOUR          | 5.74 %  |
|   | Valérie PÉCRESSE      | 5.74 %  |
|  | Fabien ROUSSEL        | 4.10 %  |
|  | Nicolas DUPONT-AIGNAN | 2.46 %  |
|  | Anne HIDALGO          | 1.64 %  |
|  | Yannick JADOT         | 1.64 %  |
|  | Philippe POUTOU       | 1.64 %  |
|  | Nathalie ARTHAUD      | 0.00 %  |

## Second tour

|   |                 |         |
|---|-----------------|---------|
|  | Emmanuel MACRON | 40,38 % |
|  | Marine LE PEN   | 59,62 % |

### 160 inscrits

Participation : 76.25%

Votes blancs : 11.48%

Votes nuls : 3.28%

### 160 inscrits

Participation : 81.25%

Votes blancs : 3.85%

Votes nuls : 2.31%

# Sécurité



Agressions physiques / sexuelles

0



Cambriolages

0



Vols / dégradations

0



Stupéfiants

0

## Evolution du nombre d'infractions



## Pour comparer

(en proportion du nombre d'habitants)



Sources : Bases statistiques communale, départementale et régionale de la délinquance enregistrée par la police et la gendarmerie nationales selon les dernières parutions officielles de 2025 portant sur l'année 2024 ([data.gouv](https://data.gouv.fr)).

Agressions physiques / sexuelles : Violences sexuelles, coups et blessures volontaires intrafamiliaux, coups et blessures volontaires, autres coups, blessures volontaires et vols violents sans arme.

Cambriolages : Cambriolages de logements.

Vols : Vols avec armes, vols d'accessoires sur véhicules, vols dans les véhicules, vols de véhicules, vols sans violence contre des personnes, destructions, dégradations volontaires et escroqueries.

Stupéfiants : Trafic de stupéfiants dont (AFD) et usage de stupéfiants.

# Services à la population



## Commerce

|                    |  |
|--------------------|--|
| Hypermarché        | X <a href="#">Guéret</a> 37km          |
| Supermarché        | X <a href="#">Aubusson</a> 5km         |
| Superette          | X <a href="#">Aubusson</a> 5km         |
| Boulangerie        | X <a href="#">Aubusson</a> 5km         |
| Boucherie          | X <a href="#">Aubusson</a> 5km         |
| Restaurant         | X <a href="#">Aubusson</a> 5km         |
| Garage             | X <a href="#">Saint-Alpinien</a> 3km   |
| Station-service    | X <a href="#">Aubusson</a> 5km         |
| Banque             | X <a href="#">Aubusson</a> 5km         |
| La poste           | X <a href="#">Auzances</a> 25km        |
| Coiffeur           | X <a href="#">Moutier-Rozeille</a> 5km |
| Tabac              | X <a href="#">Crocq</a> 13km           |
| Bars / discothèque | X <a href="#">Saint-Amand</a> 4km      |
| Bibliothèque       | X <a href="#">Felletin</a> 7km         |
| Cinéma             | X <a href="#">Aubusson</a> 6km         |
| Vétérinaire        | X <a href="#">Aubusson</a> 5km         |



## Santé

|                                  |  |
|----------------------------------|--|
| Pharmacie                        | X <a href="#">Aubusson</a> 5km               |
| Hôpital                          | X <a href="#">Moutier-Rozeille</a> 5km       |
| Laboratoire d'analyses médicales | X <a href="#">Aubusson</a> 6km               |
| Etablissement pour handicapé     | X <a href="#">Aubusson</a> 5km               |
| EHPA                             | X <a href="#">Aubusson</a> 5km               |
| Médecin                          | X <a href="#">Moutier-Rozeille</a> 4km       |
| Dentiste                         | X <a href="#">Aubusson</a> 6km               |
| Chirurgien                       | X <a href="#">Saint-Pierre-Bellevue</a> 29km |
| Dermatologue                     | X <a href="#">Ussel</a> 44km                 |
| Anesthésiste                     | X <a href="#">Guéret</a> 39km                |
| Gastro-entérologue               | X <a href="#">Guéret</a> 39km                |
| Gynécologue                      | X <a href="#">Guéret</a> 38km                |
| Cancérologue                     | X <a href="#">Clermont-Ferrand</a> 69km      |
| Neurologue                       | X <a href="#">Montluçon</a> 54km             |
| Ophthalmologue                   | X <a href="#">Aubusson</a> 5km               |
| ORL                              | X <a href="#">Montluçon</a> 54km             |
| Cardiologue                      | X <a href="#">Guéret</a> 38km                |
| Pédiatre                         | X <a href="#">Chamalières</a> 67km           |
| Pneumologue                      | X <a href="#">Guéret</a> 38km                |
| Psychologue                      | X <a href="#">Viersat</a> 40km               |
| Radiologue                       | X <a href="#">Ahun</a> 23km                  |
| Rhumatologue                     | X <a href="#">Guéret</a> 39km                |
| Sage-femme                       | X <a href="#">Bourgageuf</a> 37km            |



## Éducation

|                         |  |
|-------------------------|--|
| Crèche                  | X <a href="#">Néoux</a> 3km            |
| Ecole maternelle Public | X <a href="#">Moutier-Rozeille</a> 3km |
| Ecole maternelle Privé  | X <a href="#">Limoges</a> 79km         |
| Ecole primaire Public   | X <a href="#">Néoux</a> 3km            |
| Ecole primaire Privé    | X <a href="#">Aubusson</a> 6km         |
| Collège Public          | X <a href="#">Aubusson</a> 6km         |
| Collège Privé           | X <a href="#">Ussel</a> 43km           |
| Lycée Public            | X <a href="#">Aubusson</a> 5km         |
| Lycée Privé             | X <a href="#">Ussel</a> 43km           |

Sources : Base Sirene des entreprises et de leurs établissements selon les dernières parutions officielles de 2025 portant sur l'année 2024 ([data.gouv](#)). Liste, localisation et tarifs des professionnels de santé selon les dernières parutions officielles de 2025 portant sur l'année 2024 ([opendatasoft](#)) et FINISS Extraction du Fichier des établissements selon les dernières parutions officielles de 2025 portant sur l'année 2024 ([data.gouv](#)). Adresse et géolocalisation des établissements d'enseignement du premier et second degrés selon les dernières parutions officielles de 2025 portant sur l'année 2024 ([data.education.gouv](#))

## Villes autour de Saint-Pardoux-le-Neuf

| Ville                    | Habitants | Superficie         | Pop densité           | Pop active | Taux chômage | Revenu moyen | Prix immobilier        |
|--------------------------|-----------|--------------------|-----------------------|------------|--------------|--------------|------------------------|
| Néoux                    | 279       | 23 km <sup>2</sup> | 12 h/km <sup>2</sup>  | 45.2%      | 3.9%         | 20 010 €/an  | 663 €/m <sup>2</sup>   |
| Moutier-Rozeille         | 432       | 19 km <sup>2</sup> | 23 h/km <sup>2</sup>  | 40%        | 4.4%         | 21 740 €/an  | 680 €/m <sup>2</sup>   |
| Sainte-Feyre-la-Montagne | 121       | 6 km <sup>2</sup>  | 20 h/km <sup>2</sup>  | 47.9%      | 7.4%         | 19 150 €/an  | 350 €/m <sup>2</sup>   |
| Saint-Avit-de-Tardes     | 159       | 14 km <sup>2</sup> | 11 h/km <sup>2</sup>  | 50.9%      | 5%           | 18 960 €/an  | 408 €/m <sup>2</sup>   |
| Aubusson (12 avis)       | 3 018     | 19 km <sup>2</sup> | 159 h/km <sup>2</sup> | 38.2%      | 5.9%         | 18 830 €/an  | 818 €/m <sup>2</sup>   |
| La Chaussade             | 99        | 7 km <sup>2</sup>  | 14 h/km <sup>2</sup>  | 47.5%      | 6.1%         | NC           | NC                     |
| Saint-Alpinien           | 290       | 15 km <sup>2</sup> | 19 h/km <sup>2</sup>  | 47.6%      | 5.5%         | 20 790 €/an  | 984 €/m <sup>2</sup>   |
| Saint-Amand              | 449       | 8 km <sup>2</sup>  | 56 h/km <sup>2</sup>  | 45.7%      | 4.2%         | 21 790 €/an  | 1 031 €/m <sup>2</sup> |
| Felletin                 | 1 577     | 13 km <sup>2</sup> | 121 h/km <sup>2</sup> | 37.3%      | 4.9%         | 19 690 €/an  | 1 017 €/m <sup>2</sup> |
| Bosroger                 | 118       | 7 km <sup>2</sup>  | 17 h/km <sup>2</sup>  | 44.1%      | 6.8%         | 18 260 €/an  | 800 €/m <sup>2</sup>   |
| Saint-Silvain-Bellegarde | 189       | 20 km <sup>2</sup> | 9 h/km <sup>2</sup>   | 40.7%      | 1.6%         | 18 960 €/an  | 909 €/m <sup>2</sup>   |
| Saint-Frion              | 251       | 18 km <sup>2</sup> | 14 h/km <sup>2</sup>  | 45.8%      | 4.4%         | 18 400 €/an  | 1 498 €/m <sup>2</sup> |
| Bellegarde-en-Marche     | 355       | 3 km <sup>2</sup>  | 118 h/km <sup>2</sup> | 34.1%      | 3.9%         | 21 510 €/an  | 807 €/m <sup>2</sup>   |
| Saint-Maixant            | 222       | 13 km <sup>2</sup> | 17 h/km <sup>2</sup>  | 50.9%      | 2.7%         | 22 580 €/an  | 1 300 €/m <sup>2</sup> |
| Pontcharraud             | 82        | 9 km <sup>2</sup>  | 9 h/km <sup>2</sup>   | 45.1%      | 8.5%         | NC           | 634 €/m <sup>2</sup>   |

bien-dans-ma-ville.fr



# Vous aimez votre ville ? Notez-la !

Et faites-nous part de vos remarques constructives



Avec

**BIEN** dans  
ma **VILLE** 