



Version web

# Ville de Saint-Pardoux-le-Neuf

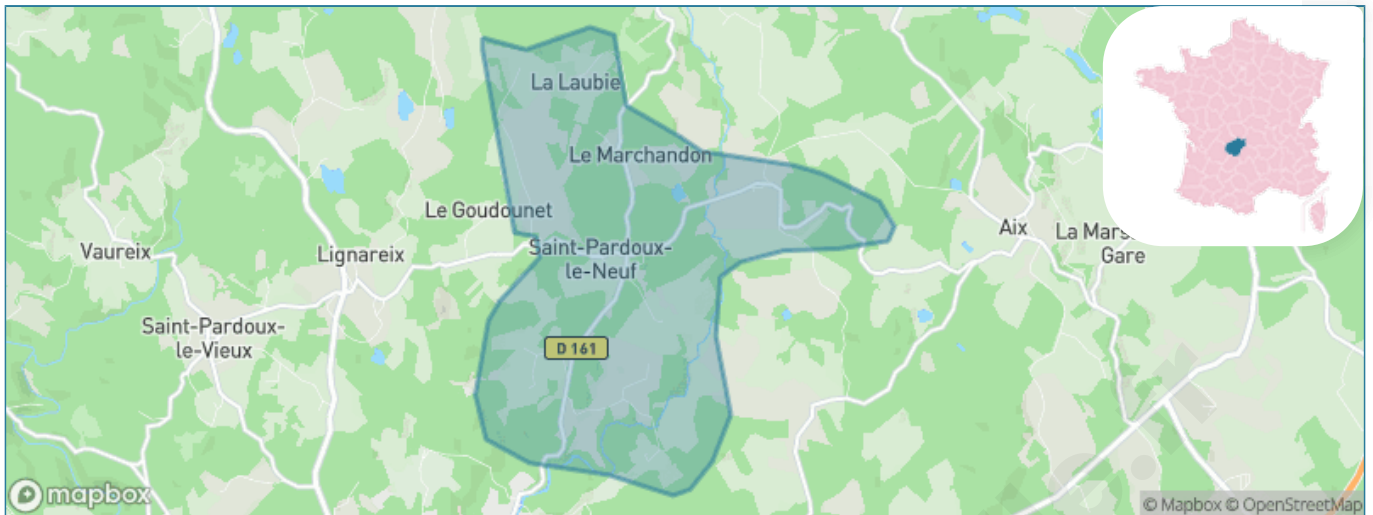
Présenté par

**BIEN** dans ma **VILLE** 

# Sommaire

Situation géographique .....	3
Statistiques sur la population .....	4
Evolution du nombre d'habitants .....	4
Tranche d'âge .....	5
0-14 ans .....	5
15-29 ans .....	5
30-44 ans .....	5
45-59 ans .....	5
60-74 ans .....	5
75-89 ans .....	5
90 ans et + .....	5
Activité professionnelle .....	5
Agriculteurs .....	5
Artisans, Commerçants .....	5
Cadres et sup. ....	5
Professions intermédiaires .....	5
Employé .....	5
Ouvrier .....	5
Retraité .....	5
Autres .....	5
Niveau de diplôme .....	7
Sans diplôme ou CEP .....	7
Brevet, BEPC, DNB .....	7
CAP-BEP ou équivalent .....	7
BAC ou équivalent .....	7
BAC+2 .....	7
BAC+3 ou +4 .....	7
BAC+5 ou plus .....	7
Composition des ménages .....	7
Couple sans enfant .....	7
Couple avec enfant(s) .....	7
Famille monoparentale .....	7
Colocation / Autre .....	7
Personnes seules .....	7
Profils électoraux .....	8
Premier tour .....	8
Sécurité .....	9
Evolution du nombre d'infractions .....	9
Pour comparer .....	10
Services à la population .....	11
Commerce .....	11
Éducation .....	11
Villes autour de Saint-Pardoux-le-Neuf .....	12

# Situation géographique



## i Informations clés

- **Région** : Nouvelle-Aquitaine
- **Département** : Corrèze
- **Code postal** : 19200
- **Superficie** : 10 km<sup>2</sup>



# Statistiques sur la population



Nombre d'habitants

**83**



Age moyen

**45 ans**



Pop active

**51.8%**



Taux chômage

**0%**



Pop densité

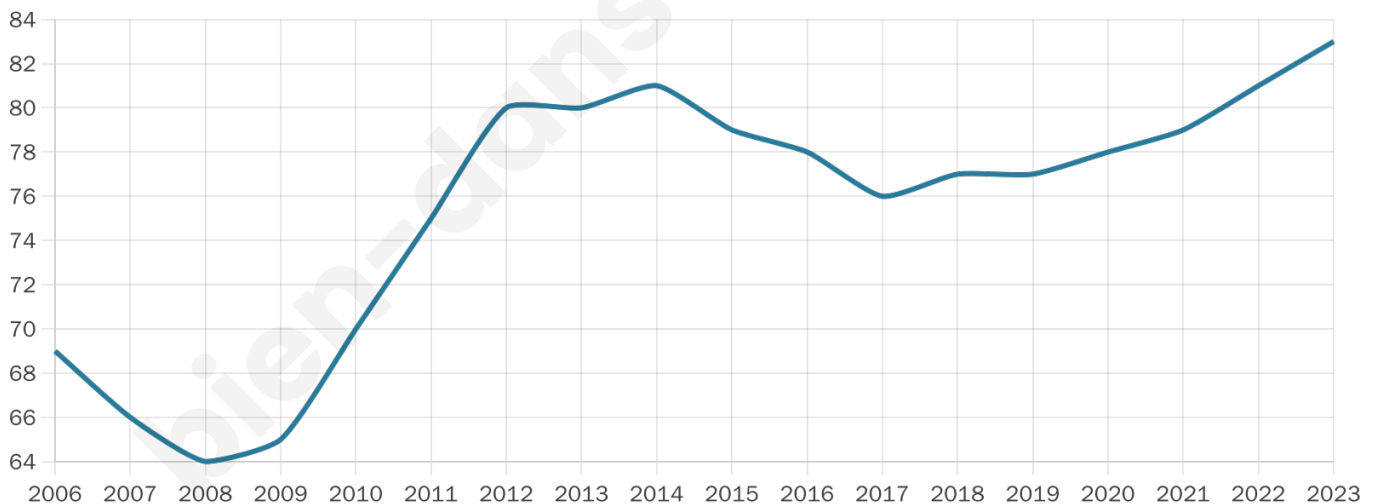
**8 h/km<sup>2</sup>**



Revenu moyen

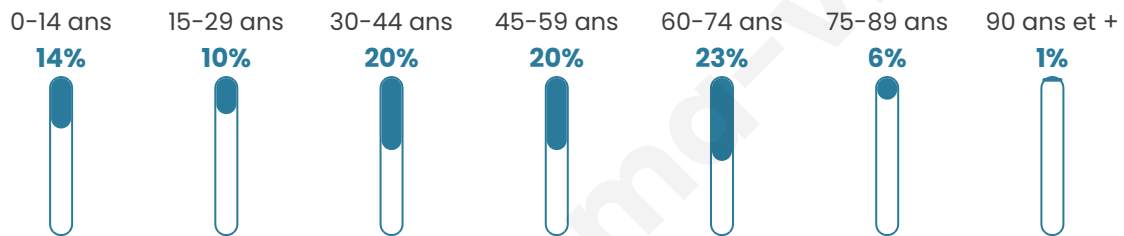
**NC**

## Evolution du nombre d'habitants

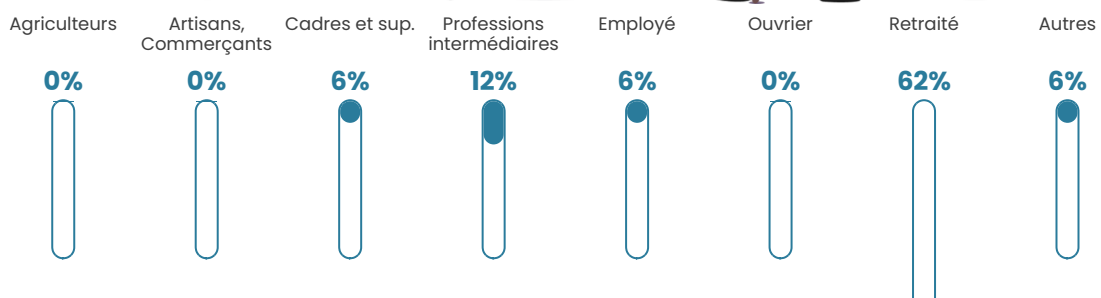


Sources : Institut national de la statistique et des études économiques (insee) selon Les dernières parutions officielles de 2024 portant sur les années 2020, 2021 et 2022.

## Tranche d'âge




## Activité professionnelle






bien-dans-ma-ville.fr

## Niveau de diplôme















## Composition des ménages



# Profils électoraux

## Premier tour

	Marine LE PEN	23.21 %
	Jean LASSALLE	17.86 %
	Emmanuel MACRON	16.07 %
	Fabien ROUSSEL	12.50 %
	Jean-Luc MÉLENCHON	10.71 %
	Valérie PÉCRESSÉ	8.93 %
	Anne HIDALGO	3.57 %
	Yannick JADOT	3.57 %
	Éric ZEMMOUR	1.79 %
	Nicolas DUPONT-AIGNAN	1.79 %
	Nathalie ARTHAUD	0.00 %
	Philippe POUTOU	0.00 %



### 72 inscrits

Participation : 81.94%

Votes blancs : 3.39%

Votes nuls : 1.69%

## Second tour

	Emmanuel MACRON	48 %
	Marine LE PEN	52 %

### 72 inscrits

Participation : 81.94%

Votes blancs : 13.56%

Votes nuls : 1.69%

# Sécurité



Agressions physiques / sexuelles

0



Cambriolages

0



Vols / dégradations

0



Stupéfiants

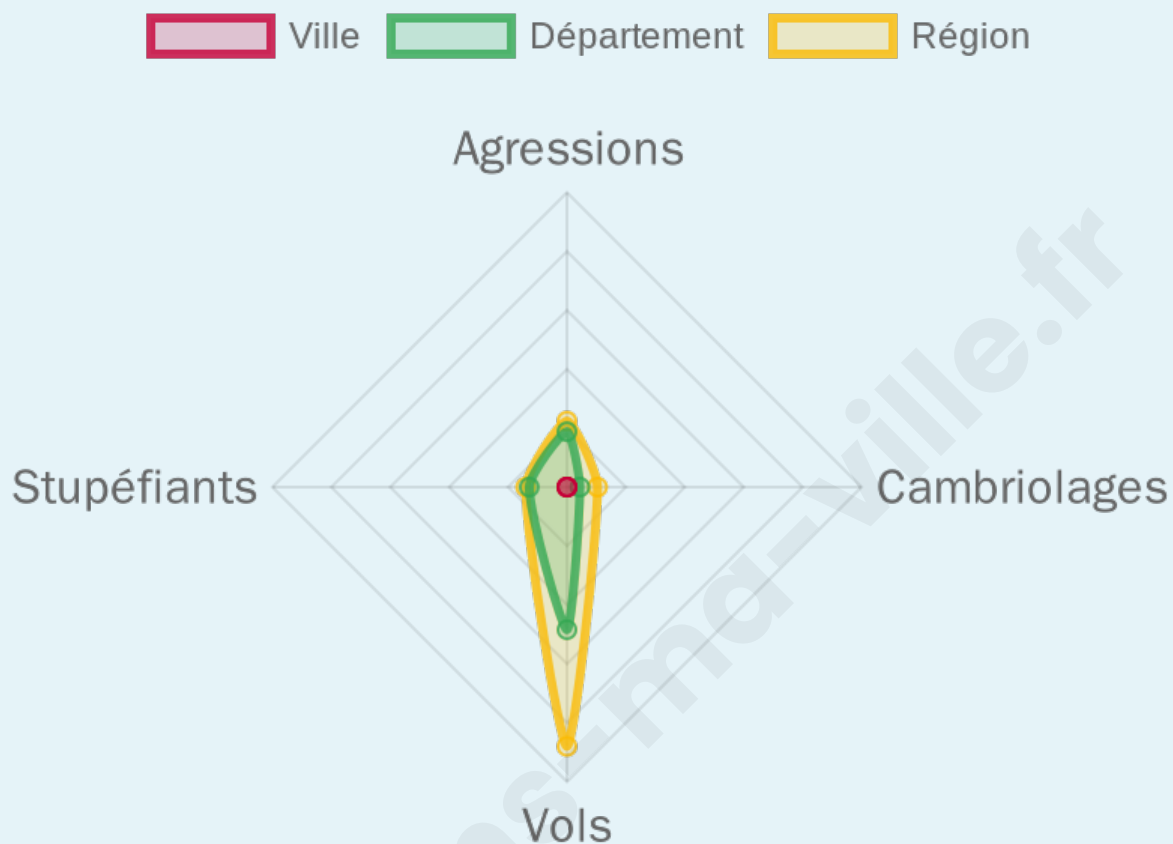
0

## Evolution du nombre d'infractions



## Pour comparer

(en proportion du nombre d'habitants)



Sources : Bases statistiques communale, départementale et régionale de la délinquance enregistrée par la police et la gendarmerie nationales selon les dernières parutions officielles de 2025 portant sur l'année 2024 ([data.gouv](https://data.gouv.fr)).

Agressions physiques / sexuelles : Violences sexuelles, coups et blessures volontaires intrafamiliaux, coups et blessures volontaires, autres coups, blessures volontaires et vols violents sans arme.

Cambriolages : Cambriolages de logements.

Vols : Vols avec armes, vols d'accessoires sur véhicules, vols dans les véhicules, vols de véhicules, vols sans violence contre des personnes, destructions, dégradations volontaires et escroqueries.

Stupéfiants : Trafic de stupéfiants dont (AFD) et usage de stupéfiants.

# Services à la population



## Commerce

Hypermarché	X <a href="#">Usse</a> 8km
Supermarché	X <a href="#">Usse</a> 6km
Superette	X <a href="#">Usse</a> 7km
Boulangerie	X <a href="#">Usse</a> 7km
Boucherie	X <a href="#">Usse</a> 7km
Restaurant	X <a href="#">Usse</a> 6km
Garage	X <a href="#">Lignareix</a> 3km
Station-service	X <a href="#">Usse</a> 7km
Banque	X <a href="#">Usse</a> 7km
La poste	X <a href="#">Usse</a> 8km
Coiffeur	X <a href="#">Usse</a> 6km
Tabac	X <a href="#">Usse</a> 6km
Bars / discothèque	X <a href="#">Aix</a> 4km
Bibliothèque	X <a href="#">Usse</a> 6km
Cinéma	X <a href="#">Usse</a> 7km
Vétérinaire	X <a href="#">Usse</a> 8km



## Santé

Pharmacie	X <a href="#">Usse</a> 7km
Hôpital	X <a href="#">Usse</a> 8km
Laboratoire d'analyses médicales	X <a href="#">Usse</a> 8km
Etablissement pour handicapé	X <a href="#">Usse</a> 7km
EHPA	X <a href="#">Usse</a> 8km
Médecin	X <a href="#">Usse</a> 7km
Dentiste	X <a href="#">Usse</a> 7km
Chirurgien	X <a href="#">Usse</a> 8km
Dermatologue	X <a href="#">Usse</a> 8km
Anesthésiste	X <a href="#">Beaumont</a> 60km
Gastro-entérologue	X <a href="#">Usse</a> 8km
Gynécologue	X <a href="#">Treignac</a> 43km
Cancérologue	X <a href="#">Clermont-Ferrand</a> 63km
Neurologue	X <a href="#">Clermont-Ferrand</a> 61km
Ophtalmologue	X <a href="#">Aubusson</a> 40km
ORL	X <a href="#">Laguenne-sur-Avalouze</a> 59km
Cardiologue	X <a href="#">Usse</a> 7km
Pédiatre	X <a href="#">Murol</a> 48km
Pneumologue	X <a href="#">Riom-ès-Montagnes</a> 46km
Psychologue	X <a href="#">Durtol</a> 58km
Radiologue	X <a href="#">Usse</a> 8km
Rhumatologue	X <a href="#">Tulle</a> 59km
Sage-femme	X <a href="#">Usse</a> 8km



## Éducation

Crèche	X <a href="#">Aix</a> 4km
Ecole maternelle Public	X <a href="#">Usse</a> 7km
Ecole maternelle Privé	X <a href="#">Limoges</a> 89km
Ecole primaire Public	X <a href="#">Aix</a> 4km
Ecole primaire Privé	X <a href="#">Usse</a> 7km
Collège Public	X <a href="#">Usse</a> 8km
Collège Privé	X <a href="#">Usse</a> 7km
Lycée Public	X <a href="#">Usse</a> 8km
Lycée Privé	X <a href="#">Usse</a> 7km

Sources : Base Sirene des entreprises et de leurs établissements selon les dernières parutions officielles de 2025 portant sur l'année 2024 ([data.gouv](#)). Liste, localisation et tarifs des professionnels de santé selon les dernières parutions officielles de 2025 portant sur l'année 2024 ([opendatasoft](#)) et FINISS Extraction du Fichier des établissements selon les dernières parutions officielles de 2025 portant sur l'année 2024 ([data.gouv](#)). Adresse et géolocalisation des établissements d'enseignement du premier et second degrés selon les dernières parutions officielles de 2025 portant sur l'année 2024 ([data.education.gouv](#))

## Villes autour de Saint-Pardoux-le-Neuf

Ville	Habitants	Superficie	Pop densité	Pop active	Taux chômage	Revenu moyen	Prix immobilier
Lignareix	162	9 km <sup>2</sup>	18 h/km <sup>2</sup>	41.4%	1.9%	23 520 €/an	821 €/m <sup>2</sup>
Saint-Pardoux-le-Vieux	293	15 km <sup>2</sup>	20 h/km <sup>2</sup>	48.5%	3.4%	23 420 €/an	1 092 €/m <sup>2</sup>
Aix	352	48 km <sup>2</sup>	7 h/km <sup>2</sup>	49.7%	3.7%	21 490 €/an	1 185 €/m <sup>2</sup>
Courteix	63	10 km <sup>2</sup>	6 h/km <sup>2</sup>	54%	4.8%	NC	964 €/m <sup>2</sup>
Saint-Rémy (1 avis)	244	31 km <sup>2</sup>	8 h/km <sup>2</sup>	47.5%	3.3%	20 880 €/an	1 024 €/m <sup>2</sup>
Couffy-sur-Sarsonne	72	14 km <sup>2</sup>	5 h/km <sup>2</sup>	40.3%	9.7%	NC	NC
Saint-Martial-le-Vieux	150	22 km <sup>2</sup>	7 h/km <sup>2</sup>	40.7%	3.3%	19 380 €/an	1 074 €/m <sup>2</sup>
Chaveroche	268	18 km <sup>2</sup>	15 h/km <sup>2</sup>	50%	2.6%	23 310 €/an	1 272 €/m <sup>2</sup>
Ussel (9 avis)	9 187	50 km <sup>2</sup>	184 h/km <sup>2</sup>	43%	4.6%	21 320 €/an	1 031 €/m <sup>2</sup>
Lamazière-Haute	65	15 km <sup>2</sup>	4 h/km <sup>2</sup>	44.6%	3.1%	NC	583 €/m <sup>2</sup>
Bellechassagne	102	13 km <sup>2</sup>	8 h/km <sup>2</sup>	47.1%	2%	NC	505 €/m <sup>2</sup>
Saint-Germain-Lavolps	102	21 km <sup>2</sup>	5 h/km <sup>2</sup>	41.2%	3.9%	NC	894 €/m <sup>2</sup>
Alleyrat	98	14 km <sup>2</sup>	7 h/km <sup>2</sup>	58.2%	7.1%	26 530 €/an	901 €/m <sup>2</sup>
Saint-Fréjoux	260	24 km <sup>2</sup>	11 h/km <sup>2</sup>	46.9%	2.7%	22 230 €/an	1 100 €/m <sup>2</sup>
La Courtine (1 avis)	707	41 km <sup>2</sup>	17 h/km <sup>2</sup>	46.8%	3%	21 990 €/an	515 €/m <sup>2</sup>

bien-dans-ma-ville.fr



# Vous aimez votre ville ? Notez-la !

Et faites-nous part de vos remarques constructives



Avec

**BIEN** dans ma **VILLE** 