



Version web

Ville de Saint-Pardoux- de-Drôme

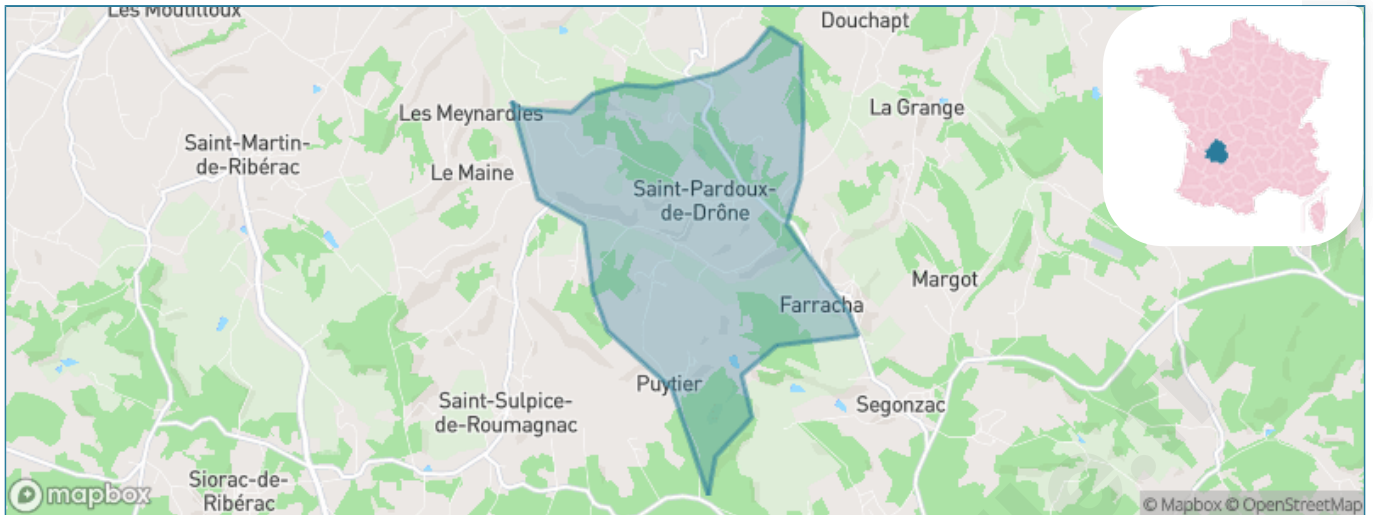
Présenté par

BIEN dans
ma **VILLE** 

Sommaire

Situation géographique	3
Statistiques sur la population	4
Evolution du nombre d'habitants	4
Tranche d'âge	5
0-14 ans	5
15-29 ans	5
30-44 ans	5
45-59 ans	5
60-74 ans	5
75-89 ans	5
90 ans et +	5
Activité professionnelle	5
Agriculteurs	5
Artisans, Commerçants	5
Cadres et sup.	5
Professions intermédiaires	5
Employé	5
Ouvrier	5
Retraité	5
Autres	5
Niveau de diplôme	6
Sans diplôme ou CEP	6
Brevet, BEPC, DNB	6
CAP-BEP ou équivalent	6
BAC ou équivalent	6
BAC+2	6
BAC+3 ou +4	6
BAC+5 ou plus	6
Composition des ménages	6
Couple sans enfant	6
Couple avec enfant(s)	6
Famille monoparentale	6
Colocation / Autre	6
Personnes seules	6
Profils électoraux	7
Premier tour	7
Sécurité	8
Evolution du nombre d'infractions	8
Pour comparer	9
Services à la population	10
Commerce	10
Éducation	10
Villes autour de Saint-Pardoux-de-Drôme	11

Situation géographique



i Informations clés

- **Région** : Nouvelle-Aquitaine
- **Département** : Dordogne
- **Code postal** : 24600
- **Superficie** : 8 km²



Statistiques sur la population



Nombre d'habitants

191



Age moyen

48 ans



Pop active

41.4%



Taux chômage

11.1%



Pop densité

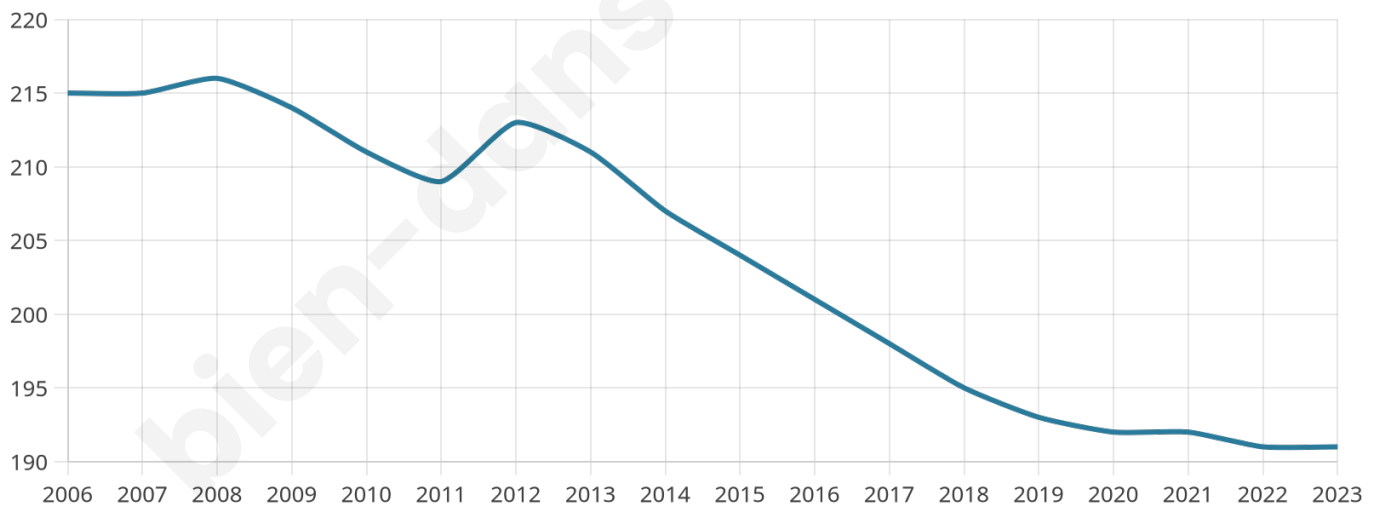
24 h/km²



Revenu moyen

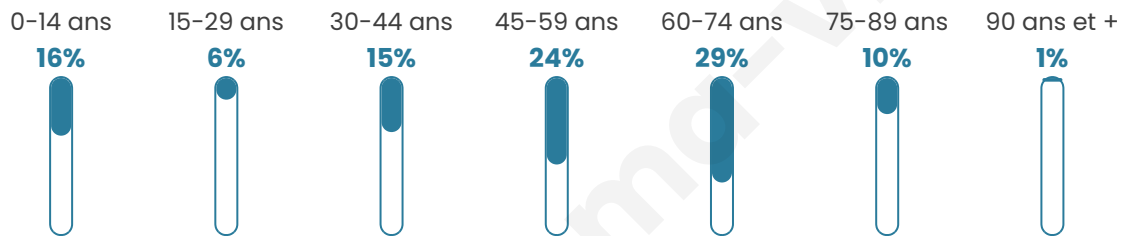
20 250 €/an

Evolution du nombre d'habitants

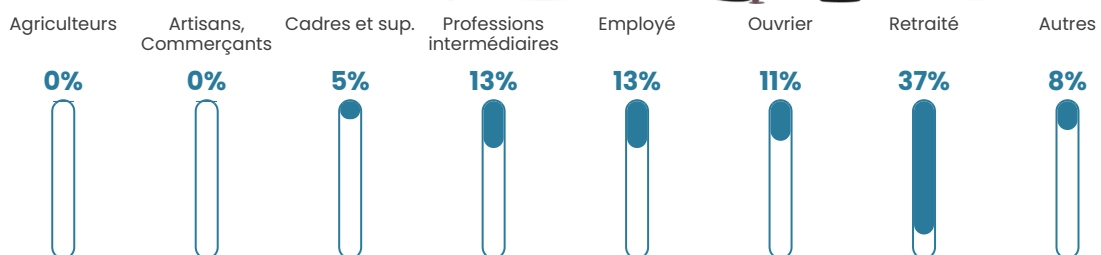


Sources : Institut national de la statistique et des études économiques (insee) selon Les dernières parutions officielles de 2024 portant sur les années 2020, 2021 et 2022.


Tranche d'âge




Activité professionnelle



Niveau de diplôme









Composition des ménages



Profils électoraux



Premier tour

	Jean-Luc MÉLENCHON	34.62 %
	Emmanuel MACRON	23.08 %
	Marine LE PEN	18.46 %
	Jean LASSALLE	7.69 %
	Anne HIDALGO	3.85 %
	Valérie PÉCRESSÉ	3.85 %
	Fabien ROUSSEL	3.08 %
	Yannick JADOT	3.08 %
	Éric ZEMMOUR	1.54 %
	Philippe POUTOU	0.77 %
	Nathalie ARTHAUD	0.00 %
	Nicolas DUPONT- AIGNAN	0.00 %

156 inscrits

Participation : 85.9%
Votes blancs : 0.00%
Votes nuls : 2.99%

Second tour

	Emmanuel MACRON	64,58 %
	Marine LE PEN	35,42 %

156 inscrits

Participation : 73.08%
Votes blancs : 10.53%
Votes nuls : 5.26%

Sécurité



Agressions physiques / sexuelles

0



Cambriolages

0



Vols / dégradations

0



Stupéfiants

0

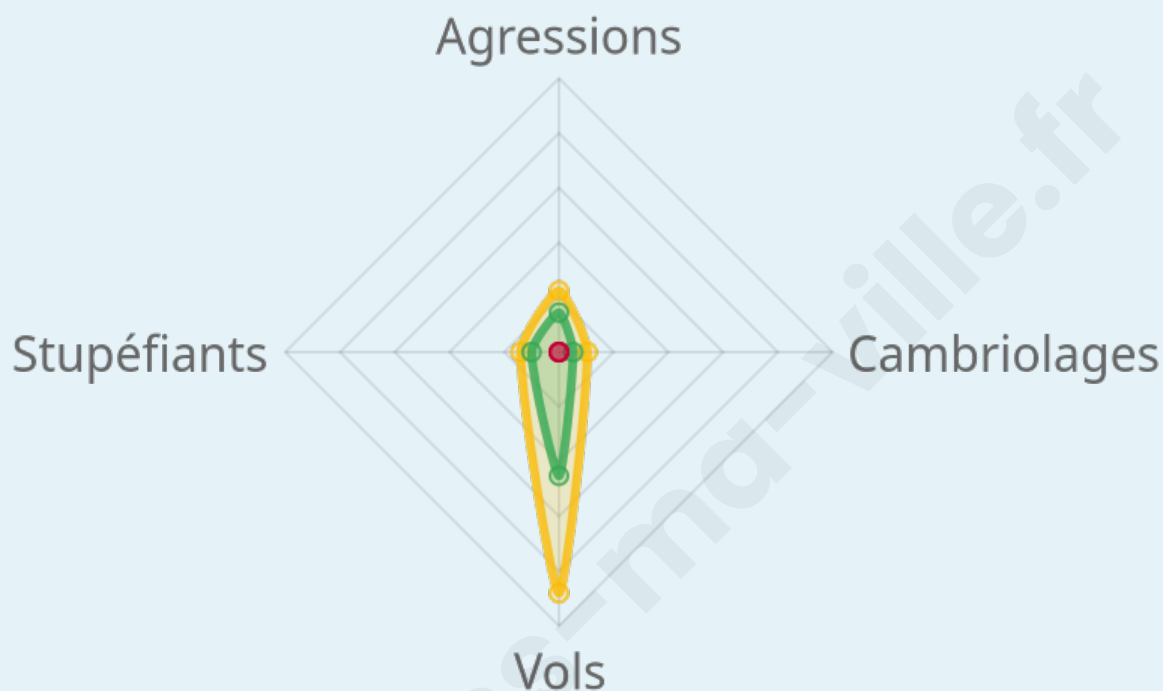
Evolution du nombre d'infractions



Pour comparer

(en proportion du nombre d'habitants)

Ville Département Région



Sources : Bases statistiques communale, départementale et régionale de la délinquance enregistrée par la police et la gendarmerie nationales selon les dernières parutions officielles de 2025 portant sur l'année 2024 ([data.gouv](https://data.gouv.fr)).

Agressions physiques / sexuelles : Violences sexuelles, coups et blessures volontaires intrafamiliaux, coups et blessures volontaires, autres coups, blessures volontaires et vols violents sans arme.

Cambriolages : Cambriolages de logements.

Vols : Vols avec armes, vols d'accessoires sur véhicules, vols dans les véhicules, vols de véhicules, vols sans violence contre des personnes, destructions, dégradations volontaires et escroqueries.

Stupéfiants : Trafic de stupéfiants dont (AFD) et usage de stupéfiants.

Services à la population



Commerce

Hypermarché	X Ribérac 6km
Supermarché	X Ribérac 7km
Superette	X Tocane-Saint-Apre 3km
Boulangerie	X Saint-Méard-de-Drône 2km
Boucherie	X Tocane-Saint-Apre 7km
Restaurant	X Saint-Sulpice-de-Roumagnac 4km
Garage	1
Station-service	X Tocane-Saint-Apre 7km
Banque	X Tocane-Saint-Apre 6km
La poste	X Douchapt 3km
Coiffeur	X Saint-Méard-de-Drône 2km
Tabac	X Ribérac 7km
Bars / discothèque	X Segonzac 3km
Bibliothèque	X Chancelade 19km
Cinéma	X Ribérac 7km
Vétérinaire	X Ribérac 7km



Santé

Pharmacie	X Ribérac 6km
Hôpital	X Périgueux 24km
Laboratoire d'analyses médicales	X Ribérac 7km
Etablissement pour handicapé	X Ribérac 6km
EHPA	X Tocane-Saint-Apre 6km
Médecin	X Ribérac 6km
Dentiste	X Tocane-Saint-Apre 7km
Chirurgien	X Périgueux 24km
Dermatologue	X Saint Privat en Périgord 18km
Anesthésiste	X Saint Aulaye-Puymangou 22km
Gastro-entérologue	X Périgueux 24km
Gynécologue	X Périgueux 22km
Cancérologue	X Périgueux 24km
Neurologue	X Périgueux 24km
Ophtalmologue	X Coulounieix-Chamiers 24km
ORL	X Périgueux 24km
Cardiologue	X Périgueux 23km
Pédiatre	X Trélissac 25km
Pneumologue	X Périgueux 24km
Psychologue	X Ribérac 7km
Radiologue	X Ribérac 7km
Rhumatologue	X Bergerac 42km
Sage-femme	X Lisle 12km



Éducation

Crèche	X Saint-Méard-de-Drône 5km
Ecole maternelle Public	X Douchapt 3km
Ecole maternelle Privé	X Marsac 61km
Ecole primaire Public	1
Ecole primaire Privé	X Ribérac 7km
Collège Public	X Tocane-Saint-Apre 7km
Collège Privé	X Ribérac 7km
Lycée Public	X Ribérac 7km
Lycée Privé	X Périgueux 24km

Sources : Base Sirene des entreprises et de leurs établissements selon les dernières parutions officielles de 2025 portant sur l'année 2024 ([data.gouv](#)). Liste, localisation et tarifs des professionnels de santé selon les dernières parutions officielles de 2025 portant sur l'année 2024 ([opendatasoft](#)) et FINISS Extraction du Fichier des établissements selon les dernières parutions officielles de 2025 portant sur l'année 2024 ([data.gouv](#)). Adresse et géolocalisation des établissements d'enseignement du premier et second degrés selon les dernières parutions officielles de 2025 portant sur l'année 2024 ([data.education.gouv](#))

Villes autour de Saint-Pardoux-de-Drôme

Ville	Habitants	Superficie	Pop densité	Pop active	Taux chômage	Revenu moyen	Prix immobilier
Douchapt	353	8 km ²	44 h/km ²	45%	4.2%	20 310 €/an	1 923 €/m ²
Saint-Méard-de-Drôme	485	9 km ²	54 h/km ²	41%	5.4%	20 450 €/an	1 395 €/m ²
Segonzac	204	3 km ²	68 h/km ²	43.1%	3.4%	21 650 €/an	1 057 €/m ²
Saint-Sulpice-de-Roumagnac	279	10 km ²	28 h/km ²	39.8%	3.6%	21 170 €/an	1 075 €/m ²
Saint-Victor	213	5 km ²	43 h/km ²	35.2%	2.8%	24 040 €/an	1 041 €/m ²
Chantérac	652	18 km ²	36 h/km ²	43.9%	4.1%	22 430 €/an	1 396 €/m ²
Saint-Martin-de-Ribérac	723	16 km ²	45 h/km ²	45%	4.4%	21 510 €/an	1 572 €/m ²
Villetoureix (1 avis)	891	16 km ²	56 h/km ²	42.1%	4.5%	20 950 €/an	1 358 €/m ²
Montagrier	511	14 km ²	37 h/km ²	40.5%	3.7%	20 300 €/an	1 700 €/m ²
Tocane-Saint-Apre (1 avis)	1 742	32 km ²	54 h/km ²	41.3%	4.6%	21 440 €/an	968 €/m ²
Saint-Vincent-de-Connezac (1 avis)	664	14 km ²	47 h/km ²	42.3%	7.2%	19 530 €/an	1 162 €/m ²
Siorac-de-Ribérac (1 avis)	258	20 km ²	13 h/km ²	36.4%	2.7%	24 470 €/an	1 107 €/m ²
Ribérac (4 avis)	3 734	22 km ²	170 h/km ²	37%	7%	19 940 €/an	1 259 €/m ²
Saint-Aquilin	458	22 km ²	21 h/km ²	48.7%	5.2%	21 220 €/an	1 660 €/m ²
Grand-Brassac	555	31 km ²	18 h/km ²	40%	5.8%	21 330 €/an	1 779 €/m ²

bien-dans-ma-ville.fr



Vous aimez votre ville ? Notez-la !

Et faites-nous part de vos remarques constructives



Avec

BIEN dans
ma **VILLE** 