



Version web

# Ville de Saint-Pantaléon- de-Larche

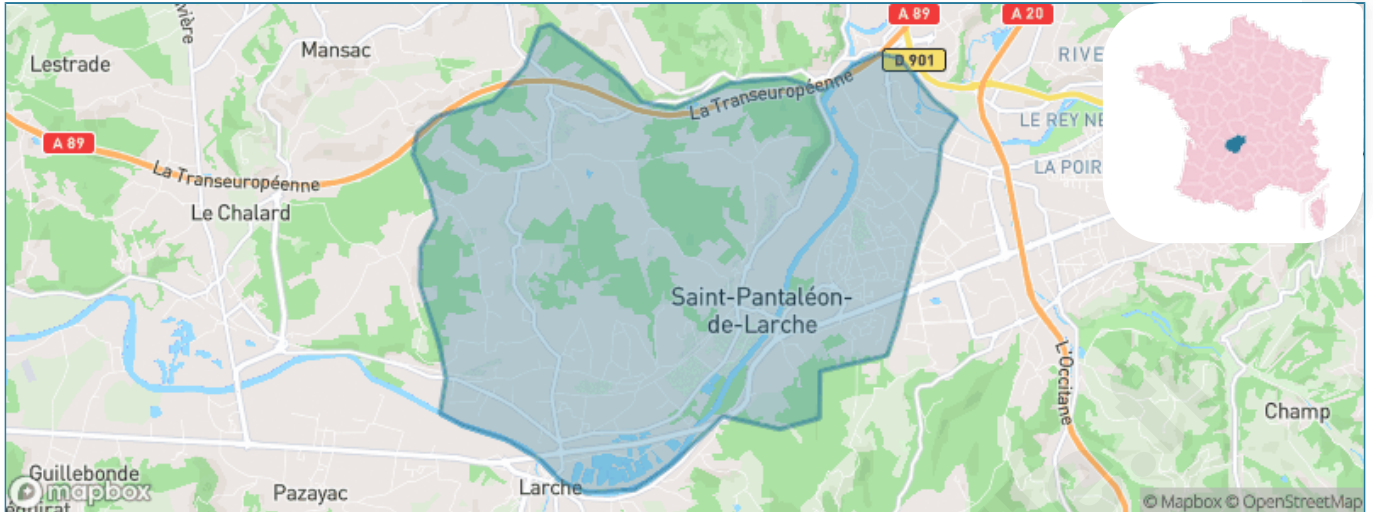
Présenté par

**BIEN** dans  
ma **VILLE** 

# Sommaire

Situation géographique .....	3
Statistiques sur la population .....	4
Evolution du nombre d'habitants .....	4
Tranche d'âge .....	5
0-14 ans .....	5
15-29 ans .....	5
30-44 ans .....	5
45-59 ans .....	5
60-74 ans .....	5
75-89 ans .....	5
90 ans et + .....	5
Activité professionnelle .....	5
Agriculteurs .....	5
Artisans, Commerçants .....	5
Cadres et sup. ....	5
Professions intermédiaires .....	5
Employé .....	5
Ouvrier .....	5
Retraité .....	5
Autres .....	5
Niveau de diplôme .....	6
Sans diplôme ou CEP .....	6
Brevet, BEPC, DNB .....	6
CAP-BEP ou équivalent .....	6
BAC ou équivalent .....	6
BAC+2 .....	6
BAC+3 ou +4 .....	6
BAC+5 ou plus .....	6
Composition des ménages .....	6
Couple sans enfant .....	6
Couple avec enfant(s) .....	6
Famille monoparentale .....	6
Colocation / Autre .....	6
Personnes seules .....	6
Profils électoraux .....	7
Premier tour .....	7
Sécurité .....	8
Evolution du nombre d'infractions .....	8
Pour comparer .....	9
Services à la population .....	10
Commerce .....	10
Éducation .....	10
Villes autour de Saint-Pantaléon-de-Larche .....	11

# Situation géographique



## i Informations clés

- **Région** : Nouvelle-Aquitaine
- **Département** : Corrèze
- **Code postal** : 19600
- **Superficie** : 23 km<sup>2</sup>



# Statistiques sur la population



Nombre d'habitants

**5 091**



Age moyen

**44 ans**



Pop active

**45.9%**



Taux chômage

**5.9%**



Pop densité

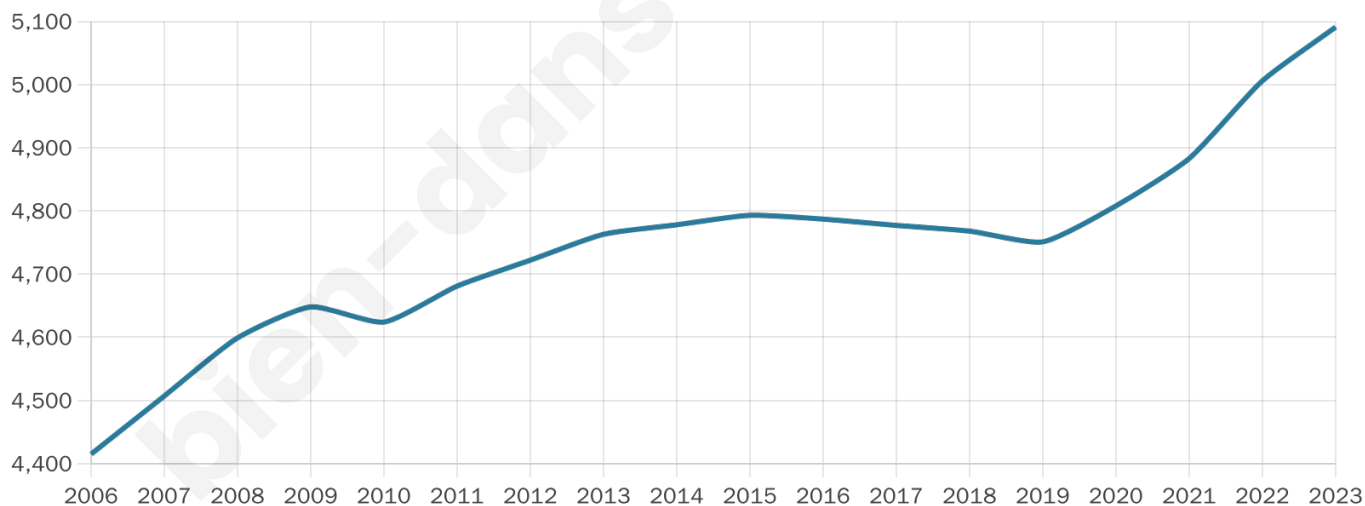
**221 h/km<sup>2</sup>**



Revenu moyen

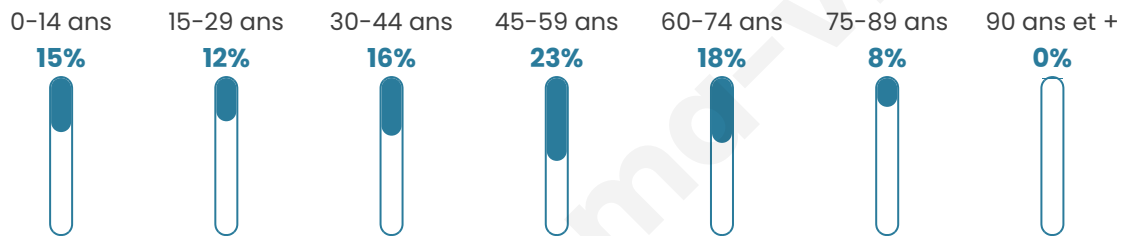
**22 650 €/an**

## Evolution du nombre d'habitants

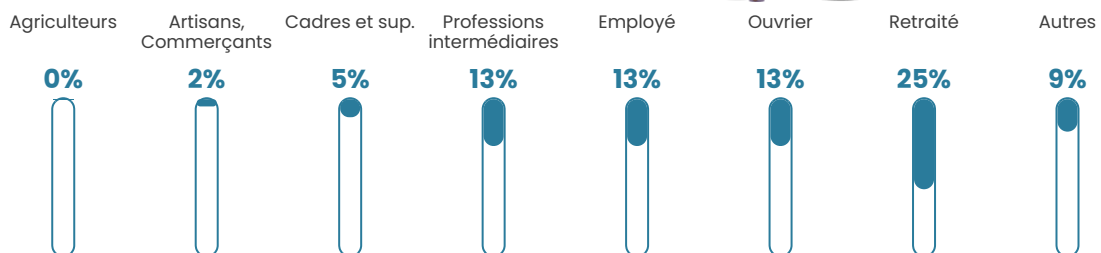


Sources : Institut national de la statistique et des études économiques (insee) selon Les dernières parutions officielles de 2024 portant sur les années 2020, 2021 et 2022.

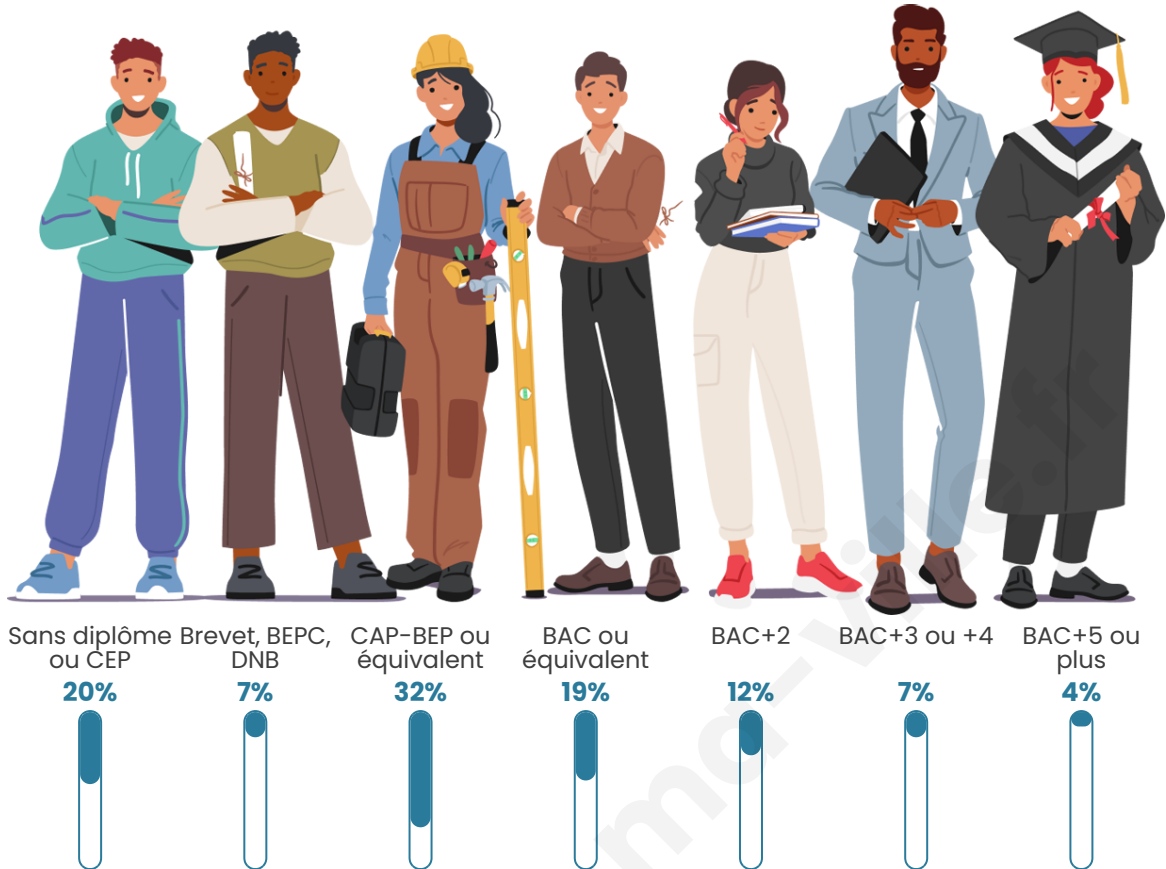
## Tranche d'âge




## Activité professionnelle



## Niveau de diplôme



## Composition des ménages



# Profils électoraux

## Premier tour

	Marine LE PEN	28.19 %
	Emmanuel MACRON	23.15 %
	Jean-Luc MÉLENCHON	18.72 %
	Jean LASSALLE	6.62 %
	Valérie PÉCRESSE	6.46 %
	Éric ZEMMOUR	5.23 %
	Fabien ROUSSEL	3.55 %
	Yannick JADOT	3.48 %
	Nicolas DUPONT-AIGNAN	1.93 %
	Anne HIDALGO	1.49 %
	Philippe POUTOU	0.76 %
	Nathalie ARTHAUD	0.41 %



### 3 977 inscrits

Participation : 81.29%

Votes blancs : 1.55%

Votes nuls : 0.80%

## Second tour

	Emmanuel MACRON	50,9 %
	Marine LE PEN	49,1 %

### 3 979 inscrits

Participation : 78.21%

Votes blancs : 7.01%

Votes nuls : 3.92%

# Sécurité



Agressions physiques / sexuelles

**19**



Cambriolages

**22**



Vols / dégradations

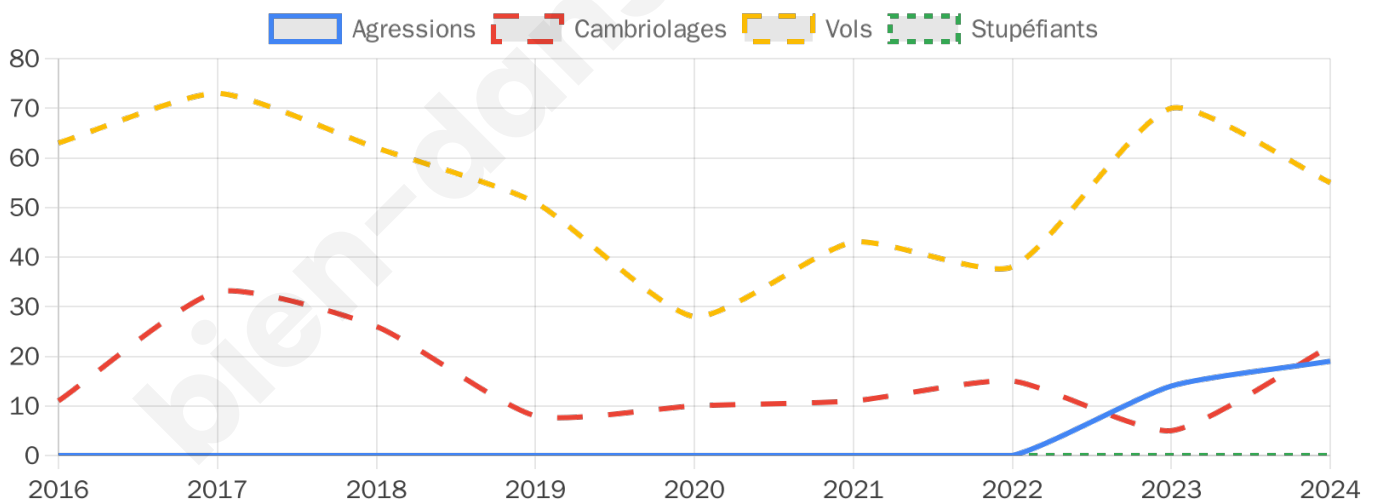
**55**



Stupéfiants

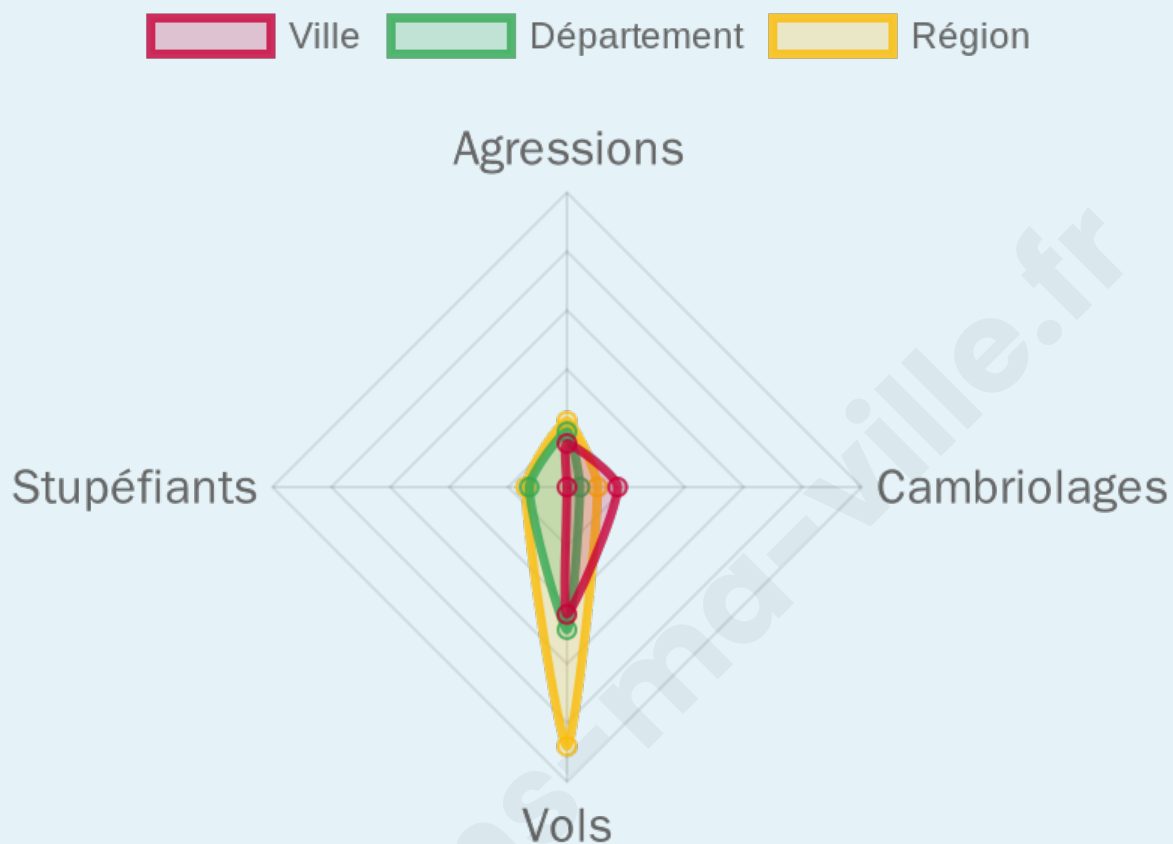
**0**

## Evolution du nombre d'infractions



## Pour comparer

(en proportion du nombre d'habitants)



Sources : Bases statistiques communale, départementale et régionale de la délinquance enregistrée par la police et la gendarmerie nationales selon les dernières parutions officielles de 2025 portant sur l'année 2024 ([data.gouv](https://data.gouv.fr)).

Agressions physiques / sexuelles : Violences sexuelles, coups et blessures volontaires intrafamiliaux, coups et blessures volontaires, autres coups, blessures volontaires et vols violents sans arme.

Cambriolages : Cambriolages de logements.

Vols : Vols avec armes, vols d'accessoires sur véhicules, vols dans les véhicules, vols de véhicules, vols sans violence contre des personnes, destructions, dégradations volontaires et escroqueries.

Stupéfiants : Trafic de stupéfiants dont (AFD) et usage de stupéfiants.

# Services à la population



## Commerce

Hypermarché	X <a href="#">Brive-la-Gaillarde</a> 3km
Supermarché	X <a href="#">Brive-la-Gaillarde</a> 2km
Superette	1
Boulangerie	2
Boucherie	X <a href="#">Brive-la-Gaillarde</a> 3km
Restaurant	3
Garage	9
Station-service	1
Banque	X <a href="#">Brive-la-Gaillarde</a> 3km
La poste	3
Coiffeur	4
Tabac	X <a href="#">Brive-la-Gaillarde</a> 5km
Bars / discothèque	1
Bibliothèque	X <a href="#">Saint-Cernin-de-Larche</a> 4km
Cinéma	X <a href="#">Brive-la-Gaillarde</a> 7km
Vétérinaire	1



## Santé

Pharmacie	1
Hôpital	X <a href="#">Brive-la-Gaillarde</a> 6km
Laboratoire d'analyses médicales	X <a href="#">Brive-la-Gaillarde</a> 4km
Etablissement pour handicapé	X <a href="#">Brive-la-Gaillarde</a> 2km
EHPA	X <a href="#">Brive-la-Gaillarde</a> 5km
Médecin	2
Dentiste	X <a href="#">Larche</a> 3km
Chirurgien	X <a href="#">Brive-la-Gaillarde</a> 5km
Dermatologue	X <a href="#">Brive-la-Gaillarde</a> 5km
Anesthésiste	X <a href="#">Brive-la-Gaillarde</a> 5km
Gastro-entérologue	X <a href="#">Brive-la-Gaillarde</a> 5km
Gynécologue	X <a href="#">Brive-la-Gaillarde</a> 5km
Cancérologue	X <a href="#">Périgueux</a> 58km
Neurologue	X <a href="#">Brive-la-Gaillarde</a> 8km
Ophthalmologue	X <a href="#">Brive-la-Gaillarde</a> 5km
ORL	X <a href="#">Brive-la-Gaillarde</a> 5km
Cardiologue	X <a href="#">Brive-la-Gaillarde</a> 5km
Pédiatre	X <a href="#">Brive-la-Gaillarde</a> 8km
Pneumologue	X <a href="#">Brive-la-Gaillarde</a> 5km
Psychologue	1
Radiologue	X <a href="#">Brive-la-Gaillarde</a> 5km
Rhumatologue	X <a href="#">Brive-la-Gaillarde</a> 8km
Sage-femme	X <a href="#">Brive-la-Gaillarde</a> 7km



## Éducation

Crèche	X <a href="#">Larche</a> 3km
Ecole maternelle Public	1
Ecole maternelle Privé	X <a href="#">Molières</a> 53km
Ecole primaire Public	2
Ecole primaire Privé	X <a href="#">Brive-la-Gaillarde</a> 6km
Collège Public	X <a href="#">Larche</a> 3km
Collège Privé	X <a href="#">Brive-la-Gaillarde</a> 6km
Lycée Public	X <a href="#">Brive-la-Gaillarde</a> 5km
Lycée Privé	X <a href="#">Brive-la-Gaillarde</a> 5km

Sources : Base Sirene des entreprises et de leurs établissements selon les dernières parutions officielles de 2025 portant sur l'année 2024 ([data.gouv](#)). Liste, localisation et tarifs des professionnels de santé selon les dernières parutions officielles de 2025 portant sur l'année 2024 ([opendatasoft](#)) et FINISS Extraction du Fichier des établissements selon les dernières parutions officielles de 2025 portant sur l'année 2024 ([data.gouv](#)). Adresse et géolocalisation des établissements d'enseignement du premier et second degrés selon les dernières parutions officielles de 2025 portant sur l'année 2024 ([data.education.gouv](#))

## Villes autour de Saint-Pantaléon-de-Larche

Ville	Habitants	Superficie	Pop densité	Pop active	Taux chômage	Revenu moyen	Prix immobilier
Larche	1 645	5 km <sup>2</sup>	329 h/km <sup>2</sup>	48.6%	3.2%	23 740 €/an	1 441 €/m <sup>2</sup>
Chasteaux (1 avis)	754	18 km <sup>2</sup>	42 h/km <sup>2</sup>	53.1%	3.8%	25 030 €/an	1 545 €/m <sup>2</sup>
Lissac-sur-Couze	705	12 km <sup>2</sup>	59 h/km <sup>2</sup>	49.2%	4.3%	25 320 €/an	1 545 €/m <sup>2</sup>
La Feuillade (1 avis)	820	4 km <sup>2</sup>	205 h/km <sup>2</sup>	48.2%	3.8%	23 840 €/an	1 435 €/m <sup>2</sup>
Saint-Cernin-de-Larche	695	9 km <sup>2</sup>	77 h/km <sup>2</sup>	46.8%	2.4%	24 180 €/an	1 508 €/m <sup>2</sup>
Mansac (2 avis)	1 554	18 km <sup>2</sup>	86 h/km <sup>2</sup>	41.2%	3%	22 020 €/an	1 420 €/m <sup>2</sup>
Pazayac (1 avis)	811	6 km <sup>2</sup>	135 h/km <sup>2</sup>	48%	2.8%	21 810 €/an	1 333 €/m <sup>2</sup>
Brive-la-Gaillarde (66 avis)	47 095	48 km <sup>2</sup>	981 h/km <sup>2</sup>	41.8%	5.6%	21 210 €/an	1 565 €/m <sup>2</sup>
Varetz	2 409	20 km <sup>2</sup>	120 h/km <sup>2</sup>	45.1%	3.2%	23 210 €/an	1 566 €/m <sup>2</sup>
Noailles	945	12 km <sup>2</sup>	79 h/km <sup>2</sup>	47.7%	2.8%	24 290 €/an	1 764 €/m <sup>2</sup>
Charrier-Ferrière	373	15 km <sup>2</sup>	25 h/km <sup>2</sup>	43.7%	3.5%	24 060 €/an	1 359 €/m <sup>2</sup>
Les Coteaux Périgourdins	554	19 km <sup>2</sup>	29 h/km <sup>2</sup>	50.7%	3.4%	23 490 €/an	1 378 €/m <sup>2</sup>
Saint-Viance	1 892	16 km <sup>2</sup>	118 h/km <sup>2</sup>	48.3%	2.3%	23 990 €/an	1 713 €/m <sup>2</sup>
Jugeals-Nazareth	943	11 km <sup>2</sup>	86 h/km <sup>2</sup>	47.9%	2.8%	24 870 €/an	1 549 €/m <sup>2</sup>
La Dornac	407	15 km <sup>2</sup>	27 h/km <sup>2</sup>	52.3%	2.9%	23 070 €/an	1 341 €/m <sup>2</sup>

bien-dans-ma-ville.fr



# Vous aimez votre ville ? Notez-la !

Et faites-nous part de vos remarques constructives



Avec

**BIEN** dans ma **VILLE** 