



Version web

# Ville de Saint-Pantaléon- de-Lapleau

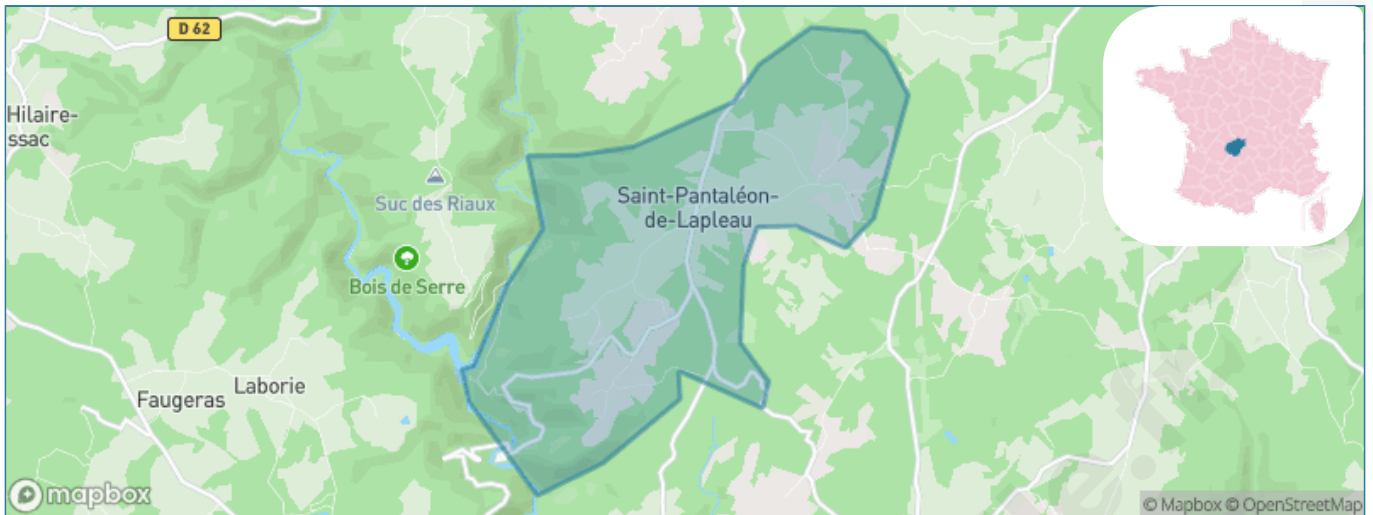
Présenté par

**BIEN** dans  
ma **VILLE** 

# Sommaire

Situation géographique .....	3
Statistiques sur la population .....	4
Evolution du nombre d'habitants .....	4
Tranche d'âge .....	5
0-14 ans .....	5
15-29 ans .....	5
30-44 ans .....	5
45-59 ans .....	5
60-74 ans .....	5
75-89 ans .....	5
90 ans et + .....	5
Activité professionnelle .....	5
Agriculteurs .....	5
Artisans, Commerçants .....	5
Cadres et sup. ....	5
Professions intermédiaires .....	5
Employé .....	5
Ouvrier .....	5
Retraité .....	5
Autres .....	5
Niveau de diplôme .....	6
Sans diplôme ou CEP .....	6
Brevet, BEPC, DNB .....	6
CAP-BEP ou équivalent .....	6
BAC ou équivalent .....	6
BAC+2 .....	6
BAC+3 ou +4 .....	6
BAC+5 ou plus .....	6
Composition des ménages .....	6
Couple sans enfant .....	6
Couple avec enfant(s) .....	6
Famille monoparentale .....	6
Colocation / Autre .....	6
Personnes seules .....	6
Profils électoraux .....	7
Premier tour .....	7
Sécurité .....	8
Evolution du nombre d'infractions .....	8
Pour comparer .....	9
Services à la population .....	10
Commerce .....	10
Éducation .....	10
Villes autour de Saint-Pantaléon-de-Lapleau .....	11

# Situation géographique



## i Informations clés

- **Région** : Nouvelle-Aquitaine
- **Département** : Corrèze
- **Code postal** : 19160
- **Superficie** : 8 km<sup>2</sup>



# Statistiques sur la population



Nombre d'habitants

**63**



Age moyen

**49 ans**



Pop active

**46%**



Taux chômage

**2.4%**



Pop densité

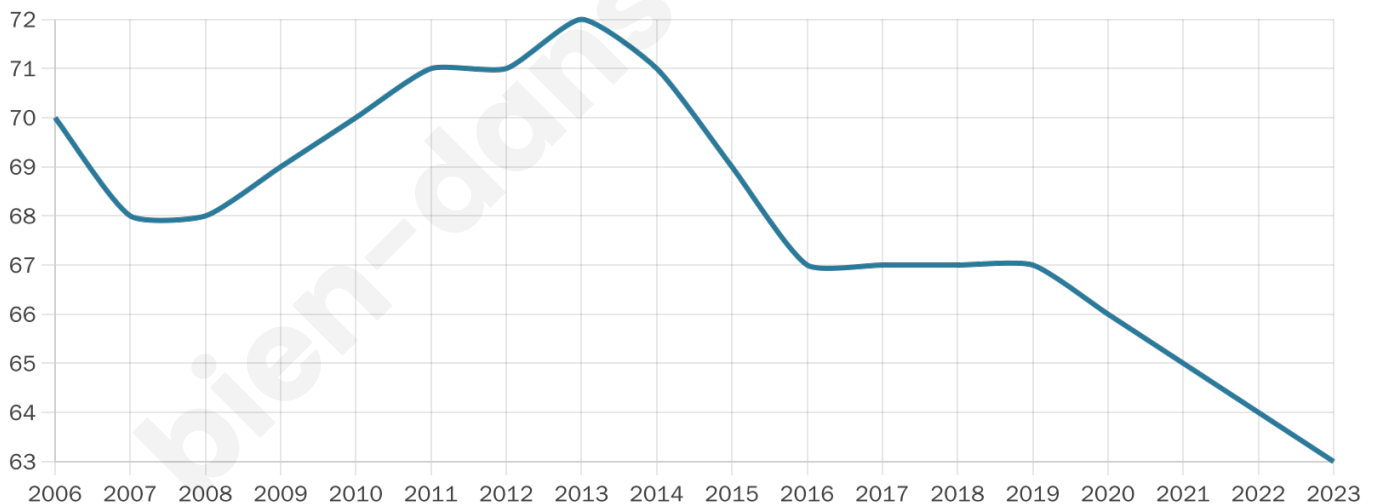
**8 h/km<sup>2</sup>**



Revenu moyen

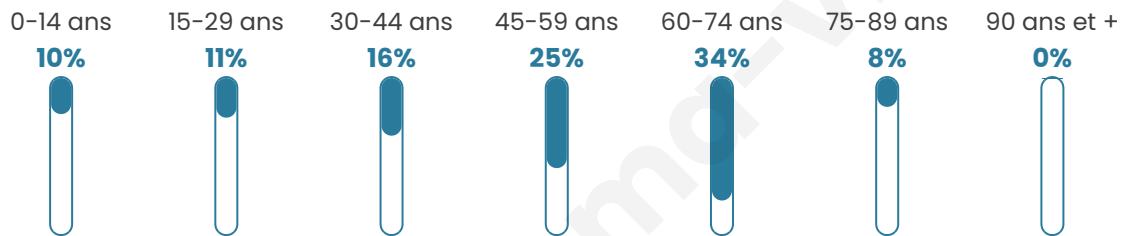
**NC**

## Evolution du nombre d'habitants

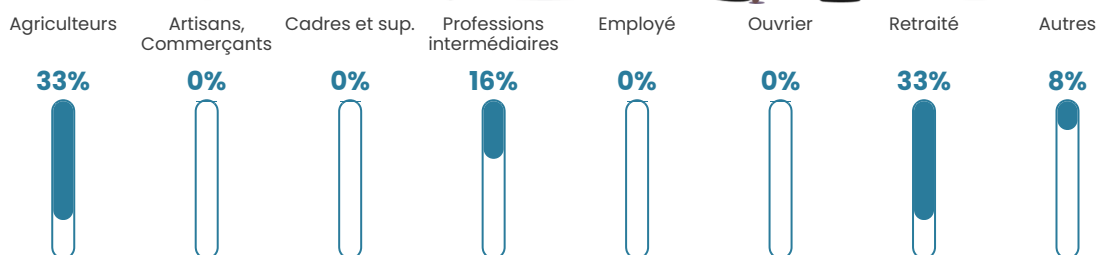


Sources : Institut national de la statistique et des études économiques (insee) selon Les dernières parutions officielles de 2024 portant sur les années 2020, 2021 et 2022.

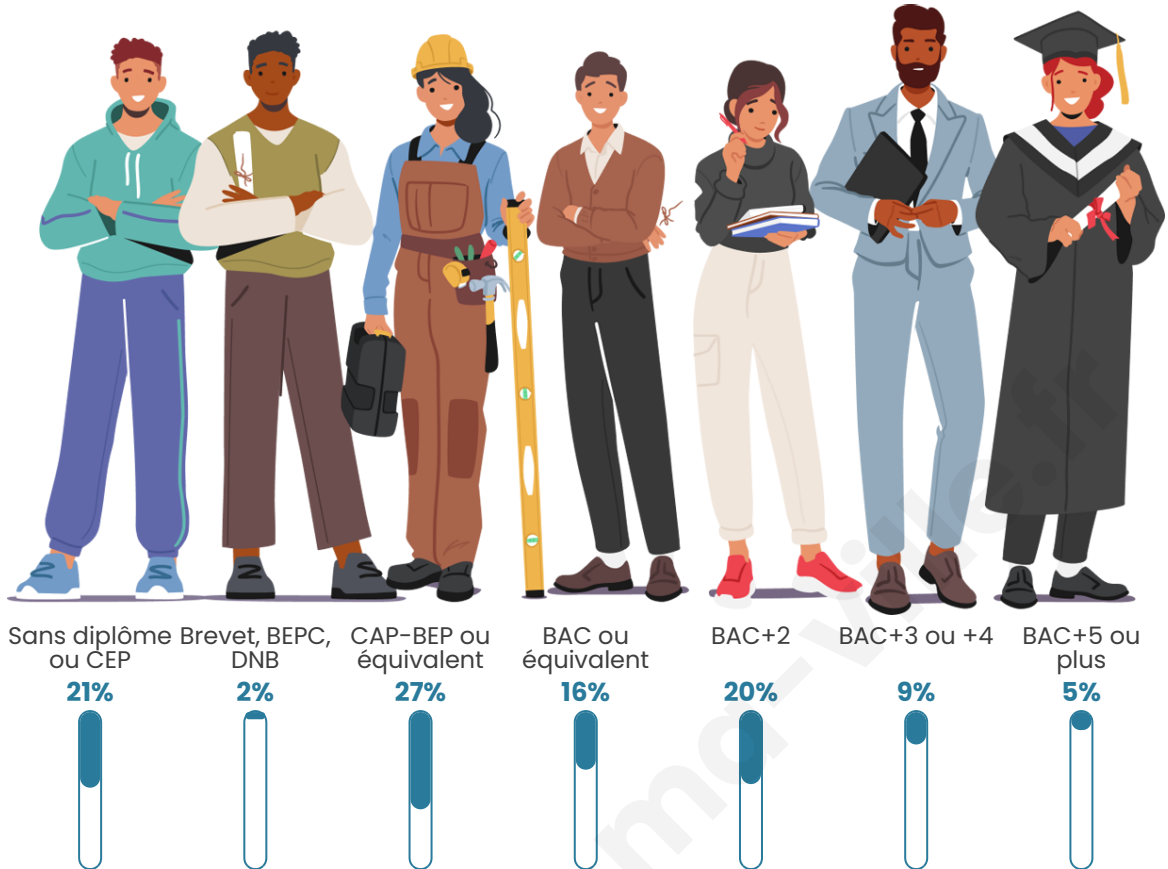
## Tranche d'âge




## Activité professionnelle



## Niveau de diplôme






## Composition des ménages



# Profils électoraux

## Premier tour

	Jean-Luc MÉLENCHON	38.18 %
	Marine LE PEN	14.55 %
	Yannick JADOT	12.73 %
	Jean LASSALLE	9.09 %
	Valérie PÉCRESSE	7.27 %
	Anne HIDALGO	5.45 %
	Nicolas DUPONT-AIGNAN	5.45 %
	Emmanuel MACRON	3.64 %
	Éric ZEMMOUR	3.64 %
	Nathalie ARTHAUD	0.00 %
	Fabien ROUSSEL	0.00 %
	Philippe POUTOU	0.00 %



### 58 inscrits

Participation : 94.83%

Votes blancs : 0.00%

Votes nuls : 0.00%

## Second tour

	Emmanuel MACRON	60,53 %
	Marine LE PEN	39,47 %

### 58 inscrits

Participation : 91.38%

Votes blancs : 24.53%

Votes nuls : 3.77%

# Sécurité



Agressions physiques / sexuelles

0



Cambriolages

0



Vols / dégradations

0



Stupéfiants

0

## Evolution du nombre d'infractions



## Pour comparer

(en proportion du nombre d'habitants)



Sources : Bases statistiques communale, départementale et régionale de la délinquance enregistrée par la police et la gendarmerie nationales selon les dernières parutions officielles de 2025 portant sur l'année 2024 ([data.gouv](https://data.gouv.fr)).

Agressions physiques / sexuelles : Violences sexuelles, coups et blessures volontaires intrafamiliaux, coups et blessures volontaires, autres coups, blessures volontaires et vols violents sans arme.

Cambriolages : Cambriolages de logements.

Vols : Vols avec armes, vols d'accessoires sur véhicules, vols dans les véhicules, vols de véhicules, vols sans violence contre des personnes, destructions, dégradations volontaires et escroqueries.

Stupéfiants : Trafic de stupéfiants dont (AFD) et usage de stupéfiants.

# Services à la population



## Commerce

Hypermarché	X <a href="#">Bort-les-Orgues</a> 25km
Supermarché	X <a href="#">Neuvic</a> 9km
Superette	X <a href="#">Lapleau</a> 4km
Boulangerie	X <a href="#">Neuvic</a> 5km
Boucherie	X <a href="#">Lapleau</a> 4km
Restaurant	X <a href="#">Soursac</a> 3km
Garage	X <a href="#">Lapleau</a> 4km
Station-service	X <a href="#">Neuvic</a> 10km
Banque	X <a href="#">Lapleau</a> 4km
La poste	X <a href="#">Moustier-Ventadour</a> 11km
Coiffeur	X <a href="#">Lapleau</a> 4km
Tabac	X <a href="#">Marcillac-la-Croisille</a> 14km
Bars / discothèque	X <a href="#">Lapleau</a> 4km
Bibliothèque	X <a href="#">Liginiac</a> 14km
Cinéma	X <a href="#">Mauriac</a> 15km
Vétérinaire	X <a href="#">Mauriac</a> 15km



## Santé

Pharmacie	X <a href="#">Neuvic</a> 9km
Hôpital	X <a href="#">Mauriac</a> 16km
Laboratoire d'analyses médicales	X <a href="#">Égletons</a> 15km
Etablissement pour handicapé	X <a href="#">Mauriac</a> 12km
EHPA	X <a href="#">Neuvic</a> 9km
Médecin	X <a href="#">Soursac</a> 4km
Dentiste	X <a href="#">Neuvic</a> 10km
Chirurgien	X <a href="#">Marcillac-la-Croisille</a> 14km
Dermatologue	X <a href="#">Ussel</a> 27km
Anesthésiste	X <a href="#">Aurillac</a> 49km
Gastro-entérologue	X <a href="#">Ussel</a> 27km
Gynécologue	X <a href="#">Tulle</a> 34km
Cancérologue	X <a href="#">Aurillac</a> 49km
Neurologue	X <a href="#">Sainte-Fortunade</a> 36km
Ophtalmologue	X <a href="#">Tulle</a> 34km
ORL	X <a href="#">Laguenne-sur-Avalouze</a> 34km
Cardiologue	X <a href="#">Marcillac-la-Croisille</a> 14km
Pédiatre	X <a href="#">Aurillac</a> 48km
Pneumologue	X <a href="#">Riom-ès-Montagnes</a> 37km
Psychologue	X <a href="#">Saint-Illide</a> 29km
Radiologue	X <a href="#">Ussel</a> 27km
Rhumatologue	X <a href="#">Tulle</a> 35km
Sage-femme	X <a href="#">Égletons</a> 16km



## Éducation

Crèche	X <a href="#">Égletons</a> 15km
Ecole maternelle Public	X <a href="#">Neuvic</a> 9km
Ecole maternelle Privé	X <a href="#">Molières</a> 63km
Ecole primaire Public	X <a href="#">Lapleau</a> 4km
Ecole primaire Privé	X <a href="#">Mauriac</a> 15km
Collège Public	X <a href="#">Neuvic</a> 9km
Collège Privé	X <a href="#">Mauriac</a> 15km
Lycée Public	X <a href="#">Neuvic</a> 9km
Lycée Privé	X <a href="#">Égletons</a> 15km

Sources : Base Sirene des entreprises et de leurs établissements selon les dernières parutions officielles de 2025 portant sur l'année 2024 ([data.gouv](#)). Liste, localisation et tarifs des professionnels de santé selon les dernières parutions officielles de 2025 portant sur l'année 2024 ([opendatasoft](#)) et FINISS Extraction du Fichier des établissements selon les dernières parutions officielles de 2025 portant sur l'année 2024 ([data.gouv](#)). Adresse et géolocalisation des établissements d'enseignement du premier et second degrés selon les dernières parutions officielles de 2025 portant sur l'année 2024 ([data.education.gouv](#))

## Villes autour de Saint-Pantaléon-de-Lapleau

Ville	Habitants	Superficie	Pop densité	Pop active	Taux chômage	Revenu moyen	Prix immobilier
Latronche	112	19 km <sup>2</sup>	6 h/km <sup>2</sup>	39.3%	0.9%	19 490 €/an	1 919 €/m <sup>2</sup>
Soursac (1 avis)	526	42 km <sup>2</sup>	13 h/km <sup>2</sup>	32.3%	2.7%	20 510 €/an	1 009 €/m <sup>2</sup>
Lapleau (1 avis)	393	17 km <sup>2</sup>	23 h/km <sup>2</sup>	32.8%	4.3%	18 430 €/an	892 €/m <sup>2</sup>
Saint-Hilaire-Foissac	196	36 km <sup>2</sup>	5 h/km <sup>2</sup>	43.9%	1%	19 720 €/an	976 €/m <sup>2</sup>
Saint-Hilaire-Luc	65	10 km <sup>2</sup>	7 h/km <sup>2</sup>	41.5%	3.1%	NC	NC
Lamazière-Basse	281	44 km <sup>2</sup>	6 h/km <sup>2</sup>	38.8%	4.6%	19 090 €/an	1 203 €/m <sup>2</sup>
Chalvignac	450	35 km <sup>2</sup>	13 h/km <sup>2</sup>	44.4%	3.6%	21 960 €/an	477 €/m <sup>2</sup>
Lafage-sur-Sombre	137	18 km <sup>2</sup>	8 h/km <sup>2</sup>	37.2%	1.5%	21 030 €/an	1 289 €/m <sup>2</sup>
Neuvic (1 avis)	1 567	72 km <sup>2</sup>	22 h/km <sup>2</sup>	39.6%	2.7%	21 660 €/an	1 376 €/m <sup>2</sup>
Laval-sur-Luzège	103	16 km <sup>2</sup>	6 h/km <sup>2</sup>	36.9%	0%	NC	725 €/m <sup>2</sup>
Arches	192	16 km <sup>2</sup>	12 h/km <sup>2</sup>	44.3%	3.6%	20 900 €/an	418 €/m <sup>2</sup>
Saint-Merd-de-Lapleau	205	24 km <sup>2</sup>	9 h/km <sup>2</sup>	32.7%	4.9%	20 700 €/an	751 €/m <sup>2</sup>
Palisse	224	32 km <sup>2</sup>	7 h/km <sup>2</sup>	43.3%	7.1%	17 340 €/an	520 €/m <sup>2</sup>
Moustier-Ventadour (3 avis)	405	29 km <sup>2</sup>	14 h/km <sup>2</sup>	54.6%	3.7%	23 410 €/an	909 €/m <sup>2</sup>
Le Jardin	84	12 km <sup>2</sup>	7 h/km <sup>2</sup>	52.4%	8.3%	NC	1 768 €/m <sup>2</sup>

bien-dans-ma-ville.fr



# Vous aimez votre ville ? Notez-la !

Et faites-nous part de vos remarques constructives



Avec

**BIEN** dans ma **VILLE** 