



Version web

# Ville de Saint-Palais

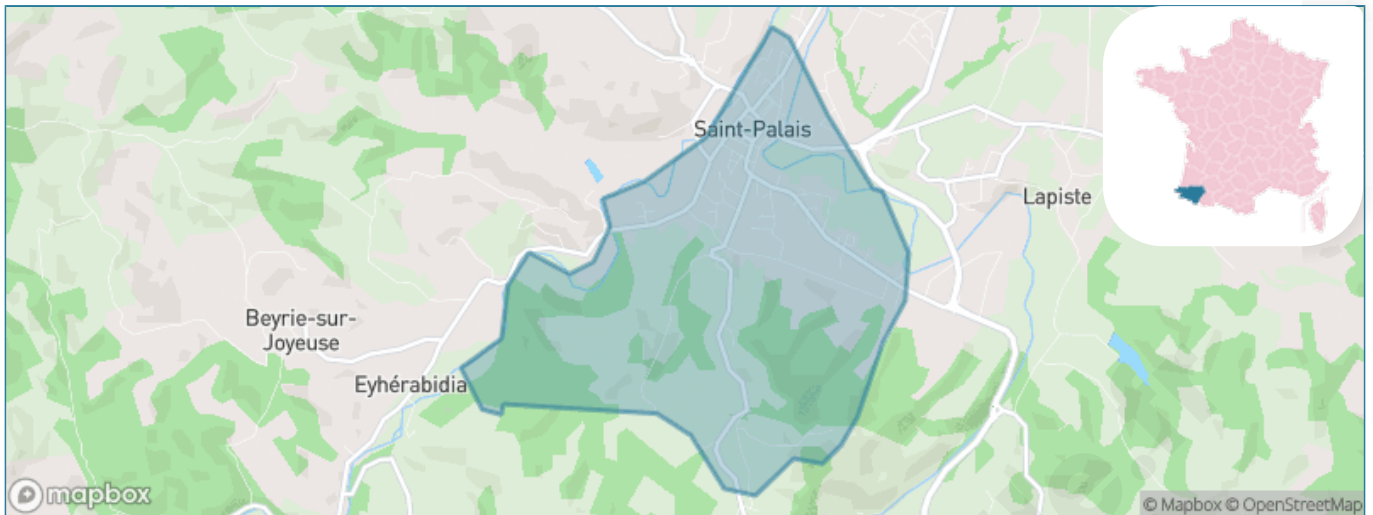
Présenté par

**BIEN** dans  
ma **VILLE** 

# Sommaire

Situation géographique .....	3
Statistiques sur la population .....	4
Evolution du nombre d'habitants .....	4
Tranche d'âge .....	5
0-14 ans .....	5
15-29 ans .....	5
30-44 ans .....	5
45-59 ans .....	5
60-74 ans .....	5
75-89 ans .....	5
90 ans et + .....	5
Activité professionnelle .....	5
Agriculteurs .....	5
Artisans, Commerçants .....	5
Cadres et sup. ....	5
Professions intermédiaires .....	5
Employé .....	5
Ouvrier .....	5
Retraité .....	5
Autres .....	5
Niveau de diplôme .....	6
Sans diplôme ou CEP .....	6
Brevet, BEPC, DNB .....	6
CAP-BEP ou équivalent .....	6
BAC ou équivalent .....	6
BAC+2 .....	6
BAC+3 ou +4 .....	6
BAC+5 ou plus .....	6
Composition des ménages .....	6
Couple sans enfant .....	6
Couple avec enfant(s) .....	6
Famille monoparentale .....	6
Colocation / Autre .....	6
Personnes seules .....	6
Profil électoraux .....	7
Premier tour .....	7
Sécurité .....	8
Evolution du nombre d'infractions .....	8
Pour comparer .....	9
Services à la population .....	10
Commerce .....	10
Éducation .....	10
Villes autour de Saint-Palais .....	11
Avis sur la ville de Saint-Palais .....	12
Moyenne par critère .....	12
Villes autour de Saint-Palais .....	12
Répartition des avis par note .....	12
Répartition des avis par note .....	12

# Situation géographique



## i Informations clés

- **Région** : Nouvelle-Aquitaine
- **Département** : Pyrénées-Atlantiques
- **Code postal** : 64120
- **Superficie** : 7 km<sup>2</sup>



# Statistiques sur la population



Nombre d'habitants

**2 204**



Age moyen

**48 ans**



Pop active

**37.2%**



Taux chômage

**8.1%**



Pop densité

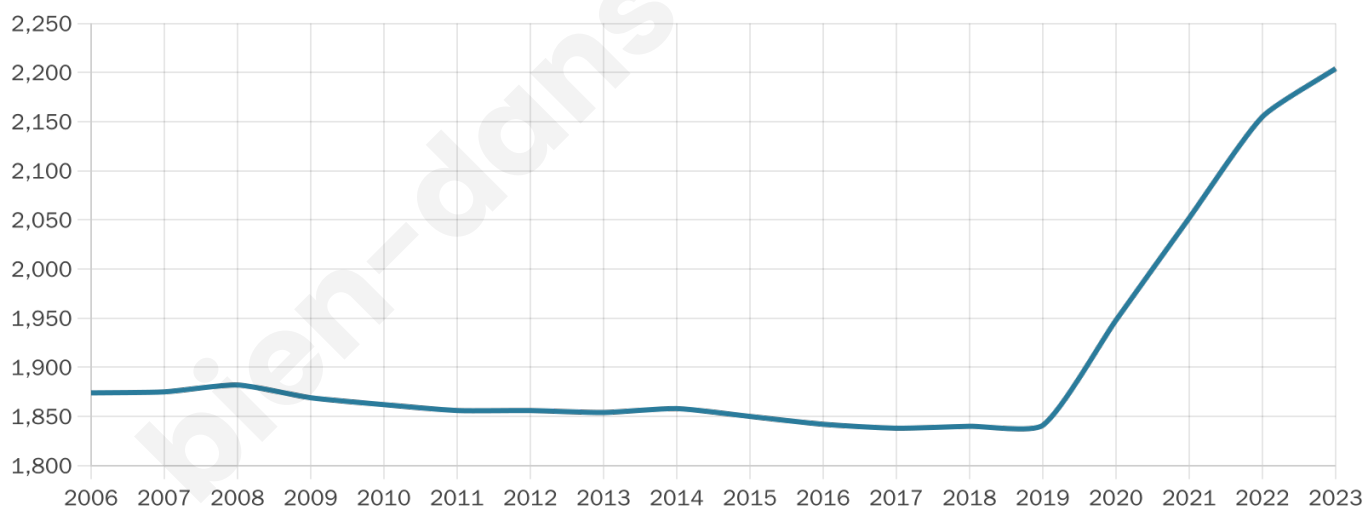
**315 h/km<sup>2</sup>**



Revenu moyen

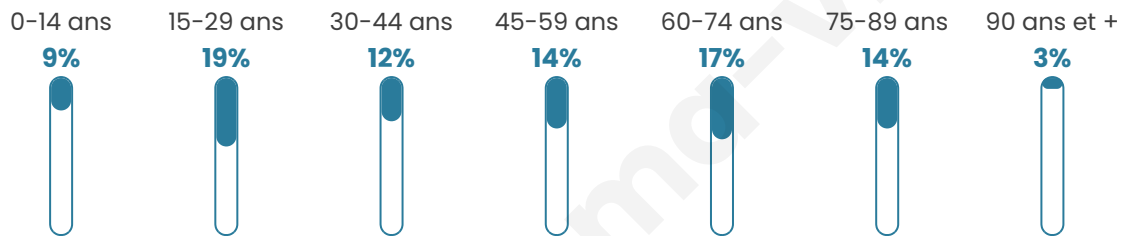
**20 710 €/an**

## Evolution du nombre d'habitants

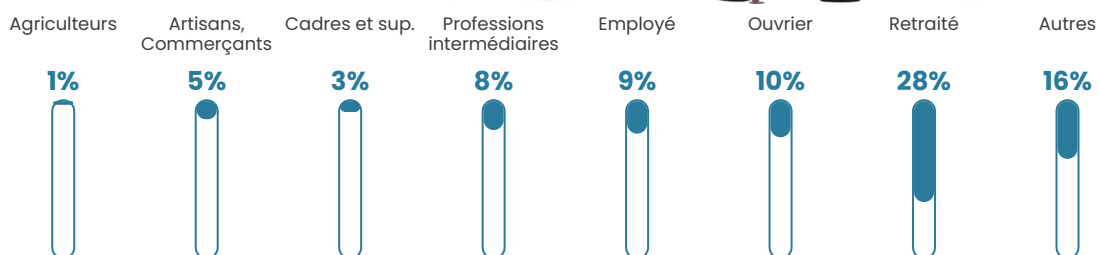


Sources : Institut national de la statistique et des études économiques (insee) selon Les dernières parutions officielles de 2024 portant sur les années 2020, 2021 et 2022.


## Tranche d'âge




## Activité professionnelle



## Niveau de diplôme















## Composition des ménages



# Profils électoraux

## Premier tour

	Emmanuel MACRON	29.79 %
	Marine LE PEN	14.94 %
	Jean LASSALLE	14.74 %
	Jean-Luc MÉLENCHON	14.74 %
	Valérie PÉCRESSÉ	6.86 %
	Éric ZEMMOUR	5.42 %
	Yannick JADOT	4.71 %
	Anne HIDALGO	2.15 %
	Philippe POUTOU	2.15 %
	Nicolas DUPONT- AIGNAN	2.15 %
	Fabien ROUSSEL	1.84 %
	Nathalie ARTHAUD	0.51 %



### 1 274 inscrits

Participation : 78.02%

Votes blancs : 1.11%

Votes nuls : 0.60%

## Second tour

	Emmanuel MACRON	65,94 %
	Marine LE PEN	34,06 %

### 1 274 inscrits

Participation : 76.77%

Votes blancs : 7.98%

Votes nuls : 2.86%

# Sécurité



Agressions physiques / sexuelles

**7**



Cambriolages

**0**



Vols / dégradations

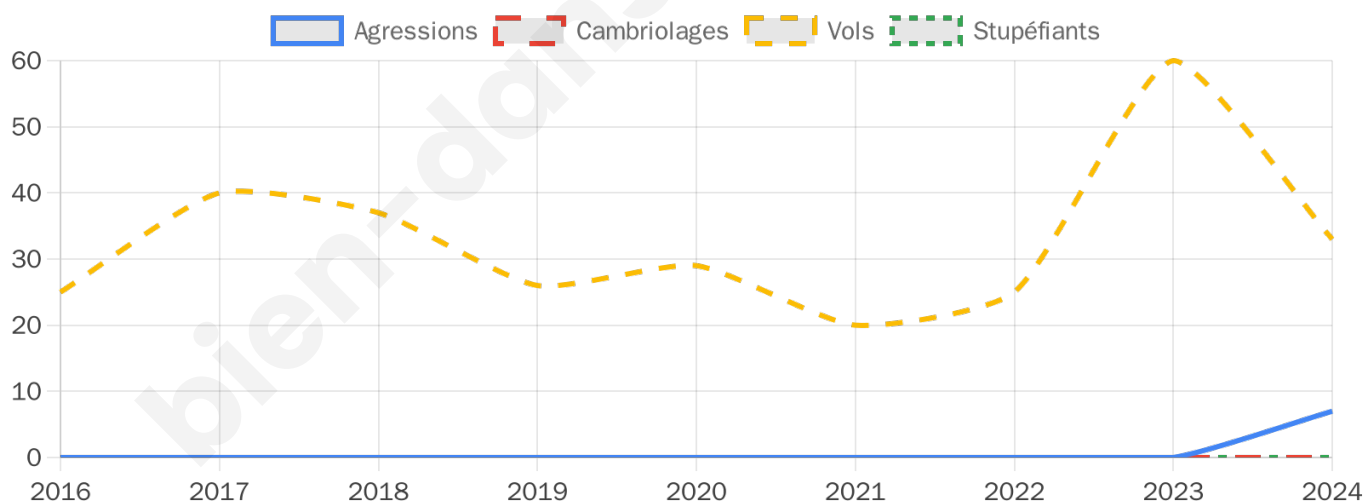
**33**



Stupéfiants

**0**

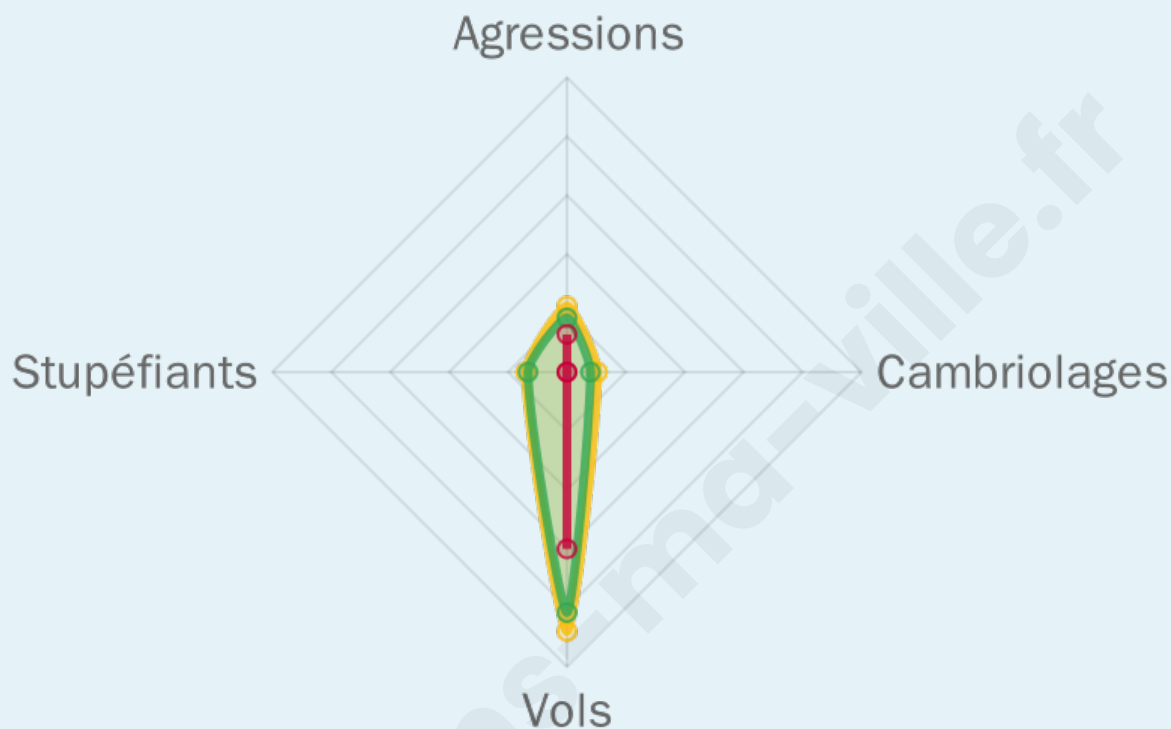
## Evolution du nombre d'infractions



## Pour comparer

(en proportion du nombre d'habitants)

■ Ville ■ Département ■ Région



Sources : Bases statistiques communale, départementale et régionale de la délinquance enregistrée par la police et la gendarmerie nationales selon les dernières parutions officielles de 2025 portant sur l'année 2024 ([data.gouv](https://data.gouv.fr)).

Agressions physiques / sexuelles : Violences sexuelles, coups et blessures volontaires intrafamiliaux, coups et blessures volontaires, autres coups, blessures volontaires et vols violents sans arme.

Cambriolages : Cambriolages de logements.

Vols : Vols avec armes, vols d'accessoires sur véhicules, vols dans les véhicules, vols de véhicules, vols sans violence contre des personnes, destructions, dégradations volontaires et escroqueries.

Stupéfiants : Trafic de stupéfiants dont (AFD) et usage de stupéfiants.

# Services à la population



## Commerce

Hypermarché	X <u>Puyoô</u> 24km
Supermarché	X <u>Amendeuix-Oneix</u> 1km
Superette	5
Boulangerie	3
Boucherie	X <u>Sauveterre-de-Béarn</u> 10km
Restaurant	7
Garage	1
Station-service	X <u>Amendeuix-Oneix</u> 2km
Banque	7
La poste	2
Coiffeur	15
Tabac	X <u>Sauveterre-de-Béarn</u> 11km
Bars / discothèque	6
Bibliothèque	X <u>Audaux</u> 20km
Cinéma	2
Vétérinaire	2



## Santé

Pharmacie	3
Hôpital	1
Laboratoire d'analyses médicales	1
Etablissement pour handicapé	1
EHPA	1
Médecin	3
Dentiste	8
Chirurgien	X <u>Armendarits</u> 11km
Dermatologue	X <u>Mauléon-Licharre</u> 17km
Anesthésiste	X <u>Orthez</u> 26km
Gastro-entérologue	1
Gynécologue	X <u>Mauléon-Licharre</u> 17km
Cancérologue	X <u>Bayonne</u> 38km
Neurologue	1
Ophtalmologue	2
ORL	1
Cardiologue	4
Pédiatre	X <u>Orthez</u> 27km
Pneumologue	X <u>Cambo-les-Bains</u> 30km
Psychologue	X <u>Mouguerre</u> 33km
Radiologue	1
Rhumatologue	X <u>Orthez</u> 27km
Sage-femme	X <u>Aïcirits-Camou-Suhast</u> 1km



## Éducation

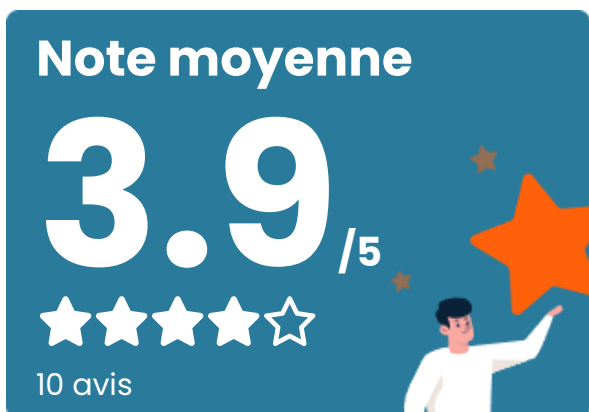
Crèche	1
Ecole maternelle Public	X <u>Arbouet-Sussaute</u> 5km
Ecole maternelle Privé	X <u>La Brède</u> 157km
Ecole primaire Public	1
Ecole primaire Privé	2
Collège Public	1
Collège Privé	1
Lycée Public	X <u>Chéraute</u> 17km
Lycée Privé	1

Sources : Base Sirene des entreprises et de leurs établissements selon les dernières parutions officielles de 2025 portant sur l'année 2024 ([data.gouv](#)). Liste, localisation et tarifs des professionnels de santé selon les dernières parutions officielles de 2025 portant sur l'année 2024 ([opendatasoft](#)) et FINESS Extraction du Fichier des établissements selon les dernières parutions officielles de 2025 portant sur l'année 2024 ([data.gouv](#)). Adresse et géolocalisation des établissements d'enseignement du premier et second degrés selon les dernières parutions officielles de 2025 portant sur l'année 2024 ([data.education.gouv](#))

## Villes autour de Saint-Palais

Ville	Habitants	Superficie	Pop densité	Pop active	Taux chômage	Revenu moyen	Prix immobilier
Amendeuix-Oneix	472	7 km <sup>2</sup>	67 h/km <sup>2</sup>	41.1%	1.5%	23 030 €/an	1 361 €/m <sup>2</sup>
Garris	320	3 km <sup>2</sup>	107 h/km <sup>2</sup>	38.1%	2.8%	22 570 €/an	1 821 €/m <sup>2</sup>
Béhasque-Lapiste (1 avis)	505	5 km <sup>2</sup>	101 h/km <sup>2</sup>	40.6%	2.2%	23 290 €/an	1 381 €/m <sup>2</sup>
Gabat	274	8 km <sup>2</sup>	34 h/km <sup>2</sup>	46.4%	3.6%	23 140 €/an	2 007 €/m <sup>2</sup>
Larribar-Sorhapuru	187	10 km <sup>2</sup>	19 h/km <sup>2</sup>	41.2%	1.6%	19 810 €/an	NC
Arbérats-Sillègue	329	5 km <sup>2</sup>	66 h/km <sup>2</sup>	49.2%	3%	24 500 €/an	1 782 €/m <sup>2</sup>
Luxe-Sumberraute	385	8 km <sup>2</sup>	48 h/km <sup>2</sup>	51.2%	2.9%	23 350 €/an	1 935 €/m <sup>2</sup>
Béguios	259	11 km <sup>2</sup>	24 h/km <sup>2</sup>	50.6%	3.1%	23 500 €/an	819 €/m <sup>2</sup>
Orsanco	102	9 km <sup>2</sup>	11 h/km <sup>2</sup>	47.1%	0%	NC	1 595 €/m <sup>2</sup>
Arbouet-Sussaute	313	14 km <sup>2</sup>	22 h/km <sup>2</sup>	41.9%	1.9%	22 630 €/an	2 292 €/m <sup>2</sup>
Domezain-Berraute	473	21 km <sup>2</sup>	23 h/km <sup>2</sup>	40.4%	3.4%	22 050 €/an	1 780 €/m <sup>2</sup>
Ilharre	147	10 km <sup>2</sup>	15 h/km <sup>2</sup>	36.7%	2%	22 420 €/an	NC
Labets-Biscay	144	8 km <sup>2</sup>	18 h/km <sup>2</sup>	47.9%	2.8%	20 370 €/an	NC
Uhart-Mixe	213	11 km <sup>2</sup>	19 h/km <sup>2</sup>	48.4%	4.2%	23 040 €/an	2 829 €/m <sup>2</sup>
Amorots-Succos	219	15 km <sup>2</sup>	15 h/km <sup>2</sup>	47.5%	0.5%	21 320 €/an	NC

# Avis sur la ville de Saint-Palais



## Moyenne par critère



## Villes autour de Saint-Palais

Ville	Note globale	Sécurité	Éducation	Sport Loisir	Environnement	Vie pratique
Amendeuix-Oneix	-	-	-	-	-	-
Garris	-	-	-	-	-	-
Béhasque-Lapiste (1 avis)	<b>4.6</b>	<b>5.0</b>	<b>5.0</b>	<b>5.0</b>	<b>5.0</b>	3.0
Gabat	-	-	-	-	-	-
Larribar-Sorhapuru	-	-	-	-	-	-
Arbérats-Sillègue	-	-	-	-	-	-
Luxe-Sumberraute	-	-	-	-	-	-
Béguios	-	-	-	-	-	-
Orsanco	-	-	-	-	-	-
Arbouet-Sussaute	-	-	-	-	-	-
Domezain-Berraute	-	-	-	-	-	-
Ilharre	-	-	-	-	-	-
Labets-Biscay	-	-	-	-	-	-
Uhart-Mixe	-	-	-	-	-	-
Amorots-Succos	-	-	-	-	-	-



# **Vous aimez votre ville ? Notez-la !**

Et faites-nous part de vos remarques constructives



Avec

**BIEN** dans ma **VILLE** 