



Version web

# Ville de Saint-Pair

Présenté par

**BIEN** dans  
ma **VILLE** 

# Sommaire

Situation géographique .....	3
Statistiques sur la population .....	4
Evolution du nombre d'habitants .....	4
Tranche d'âge .....	5
0-14 ans .....	5
15-29 ans .....	5
30-44 ans .....	5
45-59 ans .....	5
60-74 ans .....	5
75-89 ans .....	5
90 ans et + .....	5
Activité professionnelle .....	5
Agriculteurs .....	5
Artisans, Commerçants .....	5
Cadres et sup. ....	5
Professions intermédiaires .....	5
Employé .....	5
Ouvrier .....	5
Retraité .....	5
Autres .....	5
Niveau de diplôme .....	6
Sans diplôme ou CEP .....	6
Brevet, BEPC, DNB .....	6
CAP-BEP ou équivalent .....	6
BAC ou équivalent .....	6
BAC+2 .....	6
BAC+3 ou +4 .....	6
BAC+5 ou plus .....	6
Composition des ménages .....	6
Couple sans enfant .....	6
Couple avec enfant(s) .....	6
Famille monoparentale .....	6
Colocation / Autre .....	6
Personnes seules .....	6
Profils électoraux .....	7
Premier tour .....	7
Sécurité .....	8
Evolution du nombre d'infractions .....	8
Pour comparer .....	9
Services à la population .....	10
Commerce .....	10
Éducation .....	10
Villes autour de Saint-Pair .....	11

# Situation géographique



## i Informations clés

- **Région** : Normandie
- **Département** : Calvados
- **Code postal** : 14670
- **Superficie** : 3 km<sup>2</sup>



RÉGION  
NORMANDIE



# Statistiques sur la population



Nombre d'habitants

**245**



Age moyen

**44 ans**



Pop active

**46.5%**



Taux chômage

**3.3%**



Pop densité

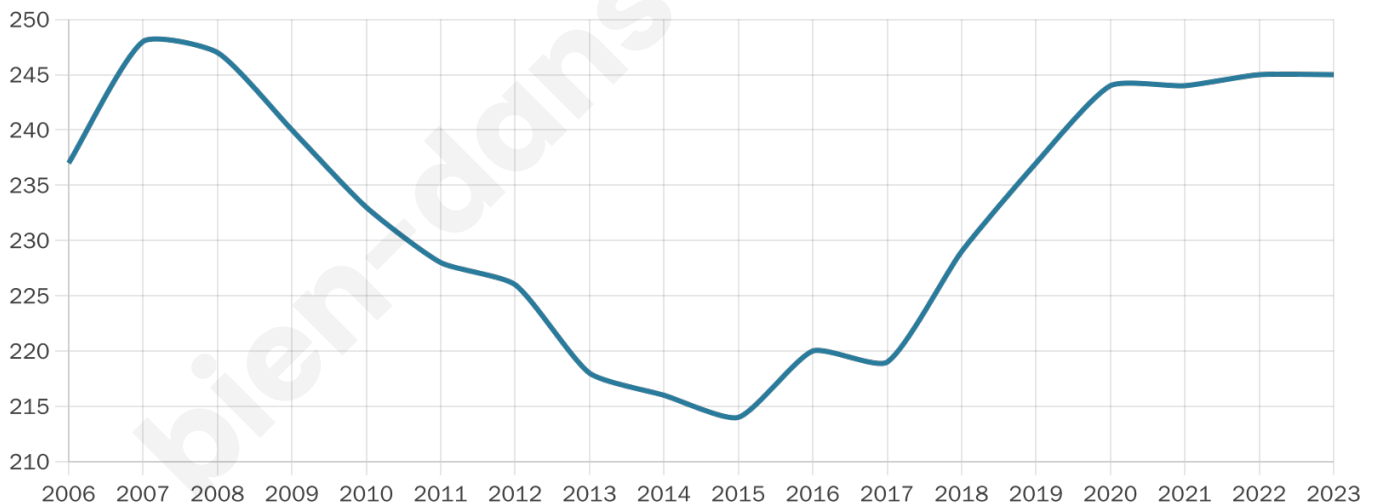
**82 h/km<sup>2</sup>**



Revenu moyen

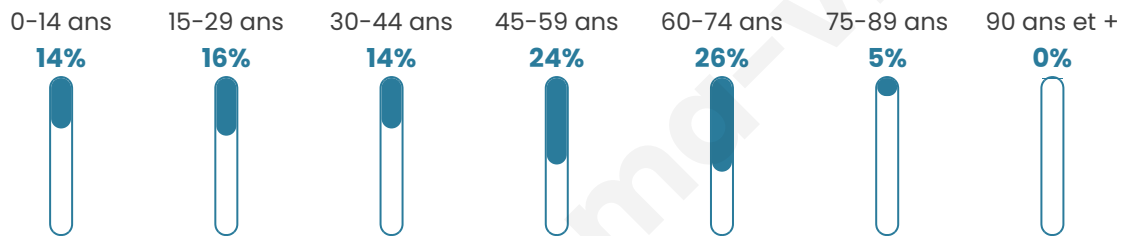
**24 960 €/an**

## Evolution du nombre d'habitants

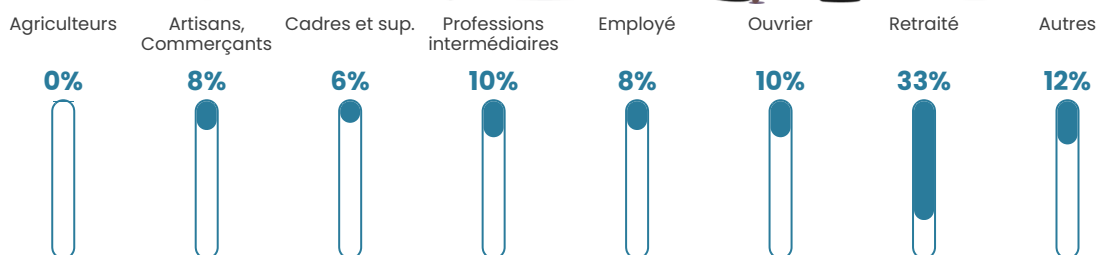


Sources : Institut national de la statistique et des études économiques (insee) selon Les dernières parutions officielles de 2024 portant sur les années 2020, 2021 et 2022.


## Tranche d'âge




## Activité professionnelle



## Niveau de diplôme



## Composition des ménages



# Profils électoraux

## Premier tour

	Marine LE PEN	35.03 %
	Emmanuel MACRON	29.94 %
	Éric ZEMMOUR	8.92 %
	Jean-Luc MÉLENCHON	8.92 %
	Valérie PÉCRESE	6.37 %
	Nicolas DUPONT-AIGNAN	3.82 %
	Yannick JADOT	2.55 %
	Fabien ROUSSEL	1.91 %
	Anne HIDALGO	1.91 %
	Jean LASSALLE	0.64 %
	Nathalie ARTHAUD	0.00 %
	Philippe POUTOU	0.00 %

### 200 inscrits

Participation : 80.5%

Votes blancs : 1.24%

Votes nuls : 1.24%

## Second tour

	Emmanuel MACRON	50 %
	Marine LE PEN	50 %

### 200 inscrits

Participation : 86%

Votes blancs : 6.98%

Votes nuls : 0%

# Sécurité



Agressions physiques / sexuelles

0



Cambriolages

0



Vols / dégradations

0



Stupéfiants

0

## Evolution du nombre d'infractions



## Pour comparer

(en proportion du nombre d'habitants)



Sources : Bases statistiques communale, départementale et régionale de la délinquance enregistrée par la police et la gendarmerie nationales selon les dernières parutions officielles de 2025 portant sur l'année 2024 ([data.gouv](https://data.gouv.fr)).

Agressions physiques / sexuelles : Violences sexuelles, coups et blessures volontaires intrafamiliaux, coups et blessures volontaires, autres coups, blessures volontaires et vols violents sans arme.

Cambriolages : Cambriolages de logements.

Vols : Vols avec armes, vols d'accessoires sur véhicules, vols dans les véhicules, vols de véhicules, vols sans violence contre des personnes, destructions, dégradations volontaires et escroqueries.

Stupéfiants : Trafic de stupéfiants dont (AFD) et usage de stupéfiants.

# Services à la population



## Commerce

Hypermarché	X <a href="#">Saline</a> 2km
Supermarché	X <a href="#">Basseneville</a> 5km
Superette	X <a href="#">Saline</a> 2km
Boulangerie	X <a href="#">Saline</a> 1km
Boucherie	X <a href="#">Saline</a> 2km
Restaurant	X <a href="#">Saline</a> 2km
Garage	2
Station-service	X <a href="#">Saline</a> 2km
Banque	X <a href="#">Saline</a> 2km
La poste	X <a href="#">Saline</a> 2km
Coiffeur	X <a href="#">Saline</a> 1km
Tabac	X <a href="#">Moult-Chicheboville</a> 6km
Bars / discothèque	X <a href="#">Saline</a> 1km
Bibliothèque	X <a href="#">Grentheville</a> 8km
Cinéma	X <a href="#">Mondeville</a> 8km
Vétérinaire	X <a href="#">Saline</a> 1km



## Santé

Pharmacie	X <a href="#">Saline</a> 3km
Hôpital	X <a href="#">Hérouville-Saint-Clair</a> 12km
Laboratoire d'analyses médicales	X <a href="#">Cagny</a> 6km
Etablissement pour handicapé	X <a href="#">Saline</a> 2km
EHPA	X <a href="#">Saline</a> 2km
Médecin	X <a href="#">Argences</a> 5km
Dentiste	X <a href="#">Saline</a> 2km
Chirurgien	X <a href="#">Caen</a> 12km
Dermatologue	X <a href="#">Hérouville-Saint-Clair</a> 11km
Anesthésiste	X <a href="#">Caen</a> 12km
Gastro-entérologue	X <a href="#">Hérouville-Saint-Clair</a> 12km
Gynécologue	X <a href="#">Cormelles-le-Royal</a> 10km
Cancérologue	X <a href="#">Le Havre</a> 42km
Neurologue	X <a href="#">Hérouville-Saint-Clair</a> 11km
Ophthalmologue	X <a href="#">Colombelles</a> 9km
ORL	X <a href="#">Caen</a> 12km
Cardiologue	X <a href="#">Hérouville-Saint-Clair</a> 11km
Pédiatre	X <a href="#">Hérouville-Saint-Clair</a> 11km
Pneumologue	X <a href="#">Caen</a> 12km
Psychologue	X <a href="#">Colombelles</a> 9km
Radiologue	X <a href="#">Hérouville-Saint-Clair</a> 11km
Rhumatologue	X <a href="#">Blainville-sur-Orne</a> 11km
Sage-femme	X <a href="#">Argences</a> 5km



## Éducation

Crèche	X <a href="#">Saline</a> 1km
Ecole maternelle Public	X <a href="#">Cuverville</a> 6km
Ecole maternelle Privé	X <a href="#">Caen</a> 12km
Ecole primaire Public	X <a href="#">Saline</a> 2km
Ecole primaire Privé	X <a href="#">Argences</a> 5km
Collège Public	X <a href="#">Saline</a> 2km
Collège Privé	X <a href="#">Caen</a> 11km
Lycée Public	X <a href="#">Mondeville</a> 11km
Lycée Privé	X <a href="#">Colombelles</a> 9km

Sources : Base Sirene des entreprises et de leurs établissements selon les dernières parutions officielles de 2025 portant sur l'année 2024 ([data.gouv](#)). Liste, localisation et tarifs des professionnels de santé selon les dernières parutions officielles de 2025 portant sur l'année 2024 ([opendatasoft](#)) et FINISS Extraction du Fichier des établissements selon les dernières parutions officielles de 2025 portant sur l'année 2024 ([data.gouv](#)). Adresse et géolocalisation des établissements d'enseignement du premier et second degrés selon les dernières parutions officielles de 2025 portant sur l'année 2024 ([data.education.gouv](#))

## Villes autour de Saint-Pair

Ville	Habitants	Superficie	Pop densité	Pop active	Taux chômage	Revenu moyen	Prix immobilier
Saline (3 avis)	3 439	11 km <sup>2</sup>	313 h/km <sup>2</sup>	46.7%	3.3%	23 510 €/an	2 154 €/m <sup>2</sup>
Janville	382	4 km <sup>2</sup>	96 h/km <sup>2</sup>	44.5%	2.9%	28 060 €/an	2 006 €/m <sup>2</sup>
Saint-Samson	307	3 km <sup>2</sup>	102 h/km <sup>2</sup>	50.8%	3.6%	25 380 €/an	1 981 €/m <sup>2</sup>
Banneville-la-Campagne	187	6 km <sup>2</sup>	31 h/km <sup>2</sup>	58.3%	3.7%	24 530 €/an	1 750 €/m <sup>2</sup>
Touffréville	392	5 km <sup>2</sup>	78 h/km <sup>2</sup>	44.9%	3.1%	23 860 €/an	4 409 €/m <sup>2</sup>
Émiéville (1 avis)	626	3 km <sup>2</sup>	209 h/km <sup>2</sup>	53.2%	3.5%	25 440 €/an	2 242 €/m <sup>2</sup>
Argences (4 avis)	3 959	9 km <sup>2</sup>	440 h/km <sup>2</sup>	43.5%	5.6%	22 060 €/an	2 449 €/m <sup>2</sup>
Bellengreville	1 598	10 km <sup>2</sup>	160 h/km <sup>2</sup>	43%	4.3%	22 520 €/an	2 074 €/m <sup>2</sup>
Saint-Ouen-du-Mesnil-Oger	233	5 km <sup>2</sup>	47 h/km <sup>2</sup>	44.6%	3%	24 840 €/an	1 819 €/m <sup>2</sup>
Saint-Pierre-du-Jonquet	293	8 km <sup>2</sup>	37 h/km <sup>2</sup>	49.5%	4.1%	23 750 €/an	2 247 €/m <sup>2</sup>
Cagny	2 066	8 km <sup>2</sup>	258 h/km <sup>2</sup>	45.5%	4.3%	21 620 €/an	1 272 €/m <sup>2</sup>
Canteloup (1 avis)	187	2 km <sup>2</sup>	94 h/km <sup>2</sup>	49.7%	3.2%	26 240 €/an	657 €/m <sup>2</sup>
Frénouville	2 050	6 km <sup>2</sup>	342 h/km <sup>2</sup>	47.9%	3.6%	23 250 €/an	2 000 €/m <sup>2</sup>
Vimont (2 avis)	887	9 km <sup>2</sup>	99 h/km <sup>2</sup>	43.7%	3.9%	22 700 €/an	1 911 €/m <sup>2</sup>
Moult-Chicheboville	3 441	17 km <sup>2</sup>	202 h/km <sup>2</sup>	49.7%	4.7%	22 530 €/an	2 422 €/m <sup>2</sup>

bien-dans-ma-ville.fr



# Vous aimez votre ville ? Notez-la !

Et faites-nous part de vos remarques constructives



Avec

**BIEN** dans  
ma **VILLE** 