



Version web

Ville de Saint-Ouen-sur-Seine

Présenté par

BIEN dans ma **VILLE** 

Sommaire

Situation géographique	3
Statistiques sur la population	4
Evolution du nombre d'habitants	4
Tranche d'âge	5
0-14 ans	5
15-29 ans	5
30-44 ans	5
45-59 ans	5
60-74 ans	5
75-89 ans	5
90 ans et +	5
Activité professionnelle	5
Agriculteurs	5
Artisans, Commerçants	5
Cadres et sup.	5
Professions intermédiaires	5
Employé	5
Ouvrier	5
Retraité	5
Autres	5
Niveau de diplôme	6
Sans diplôme ou CEP	6
Brevet, BEPC, DNB	6
CAP-BEP ou équivalent	6
BAC ou équivalent	6
BAC+2	6
BAC+3 ou +4	6
BAC+5 ou plus	6
Composition des ménages	6
Couple sans enfant	6
Couple avec enfant(s)	6
Famille monoparentale	6
Colocation / Autre	6
Personnes seules	6
Profils électoraux	7
Premier tour	7
Sécurité	8
Evolution du nombre d'infractions	8
Pour comparer	9
Services à la population	10
Commerce	10
Éducation	10
Villes autour de Saint-Ouen-sur-Seine	11
Avis sur la ville de Saint-Ouen-sur-Seine	12
Moyenne par critère	12
Villes autour de Saint-Ouen-sur-Seine	12
Répartition des avis par note	12
Répartition des avis par note	12

Situation géographique



i Informations clés

- **Région** : Île-de-France
- **Département** : Seine-Saint-Denis
- **Métropole** : Métropole du Grand Paris
- **Code postal** : 93400
- **Superficie** : 4 km²



Statistiques sur la population



Nombre d'habitants

53 615



Age moyen

35 ans



Pop active

53.2%



Taux chômage

12.7%



Pop densité

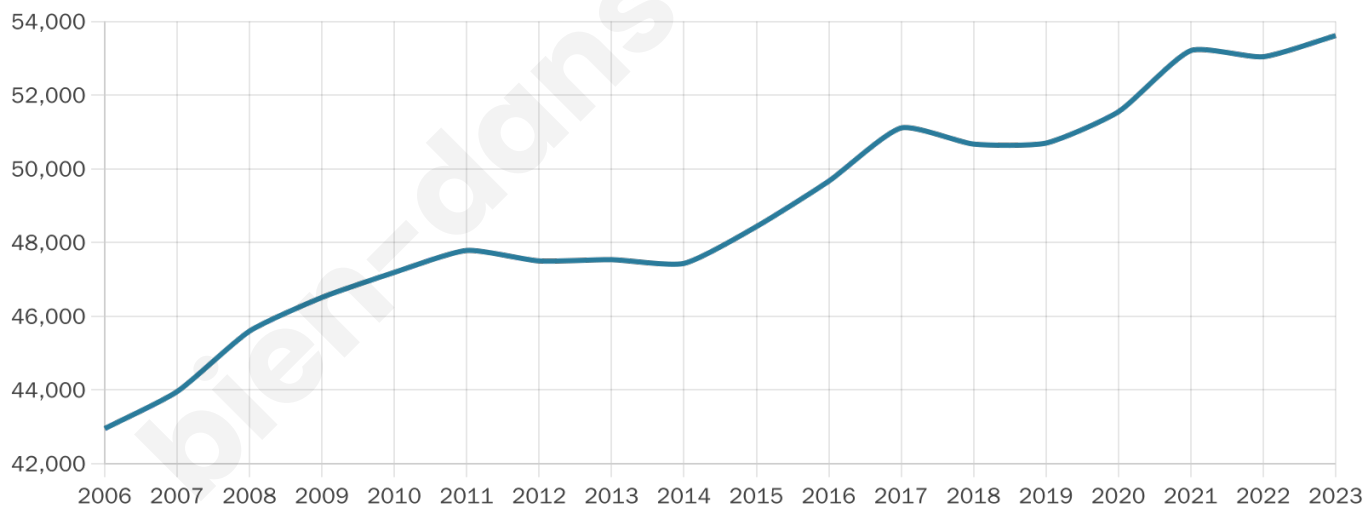
13 404 h/km²



Revenu moyen

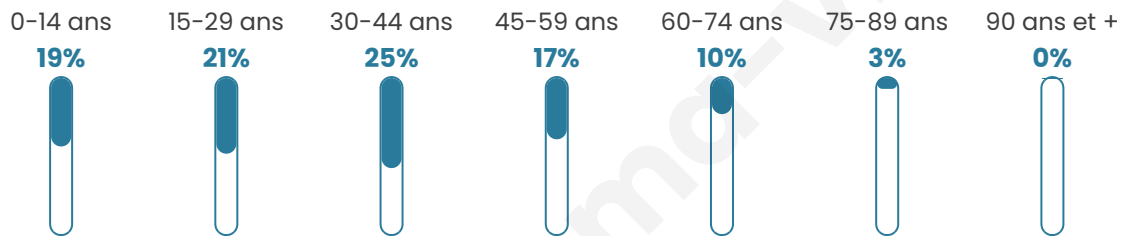
20 440 €/an

Evolution du nombre d'habitants

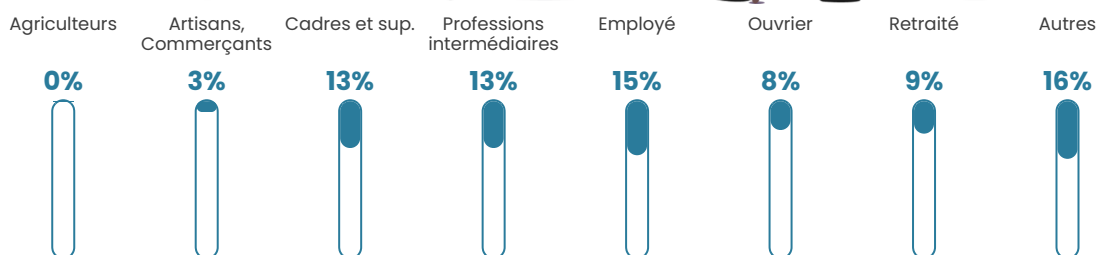


Sources : Institut national de la statistique et des études économiques (insee) selon Les dernières parutions officielles de 2024 portant sur les années 2020, 2021 et 2022.


Tranche d'âge




Activité professionnelle



Niveau de diplôme















Composition des ménages



Profils électoraux

Premier tour

	Jean-Luc MÉLENCHON	51.82 %
	Emmanuel MACRON	21.32 %
	Marine LE PEN	7.17 %
	Yannick JADOT	6.01 %
	Éric ZEMMOUR	4.05 %
	Valérie PÉCRESE	2.86 %
	Fabien ROUSSEL	2.37 %
	Anne HIDALGO	1.43 %
	Jean LASSALLE	0.99 %
	Philippe POUTOU	0.77 %
	Nicolas DUPONT- AIGNAN	0.72 %
	Nathalie ARTHAUD	0.47 %



26 748 inscrits

Participation : 73.64%

Votes blancs : 1.11%

Votes nuls : 0.53%

Second tour

	Emmanuel MACRON	82,34 %
	Marine LE PEN	17,66 %

26 748 inscrits

Participation : 66.08%

Votes blancs : 6.43%

Votes nuls : 1.88%

Sécurité



Agressions physiques / sexuelles

873



Cambriolages

149



Vols / dégradations

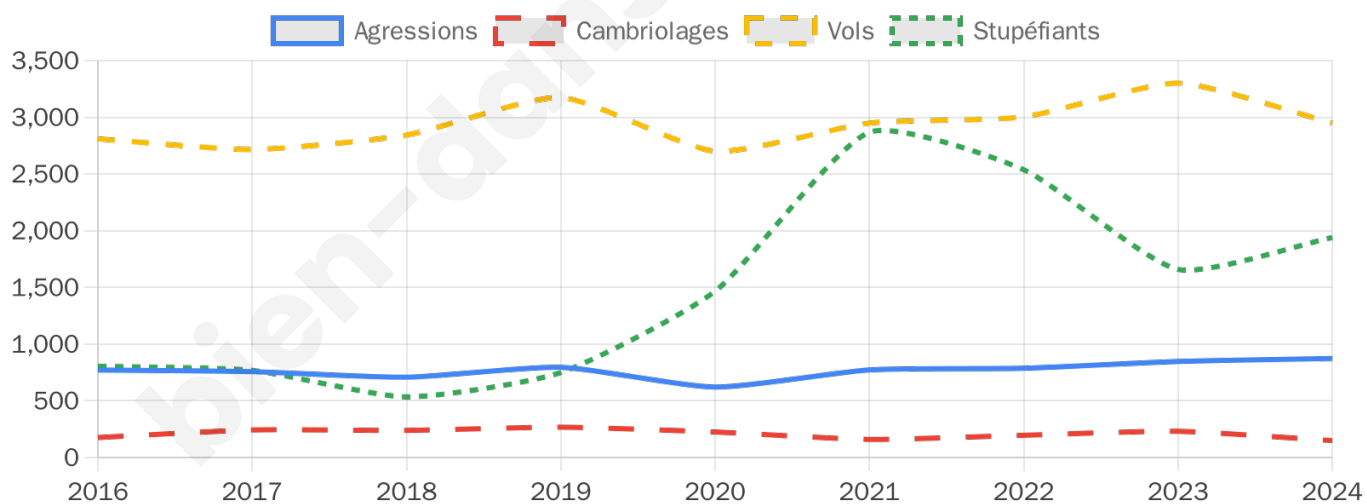
2 950



Stupéfiants

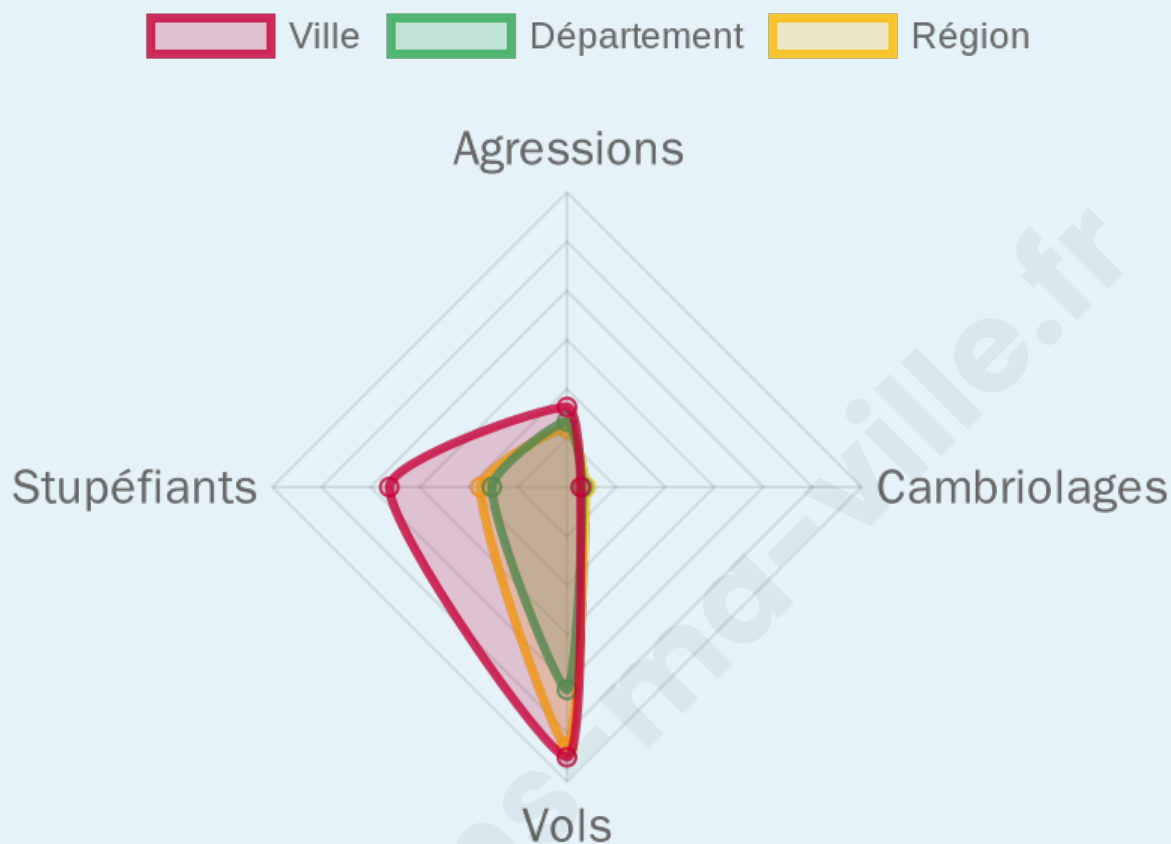
1 940

Evolution du nombre d'infractions



Pour comparer

(en proportion du nombre d'habitants)



Sources : Bases statistiques communale, départementale et régionale de la délinquance enregistrée par la police et la gendarmerie nationales selon les dernières parutions officielles de 2025 portant sur l'année 2024 ([data.gouv](https://data.gouv.fr)).

Agressions physiques / sexuelles : Violences sexuelles, coups et blessures volontaires intrafamiliaux, coups et blessures volontaires, autres coups, blessures volontaires et vols violents sans arme.

Cambriolages : Cambriolages de logements.

Vols : Vols avec armes, vols d'accessoires sur véhicules, vols dans les véhicules, vols de véhicules, vols sans violence contre des personnes, destructions, dégradations volontaires et escroqueries.

Stupéfiants : Trafic de stupéfiants dont (AFD) et usage de stupéfiants.

Services à la population



Commerce

Hypermarché	X <u>Clichy</u> 1km
Supermarché	11
Superette	71
Boulangerie	46
Boucherie	13
Restaurant	212
Garage	54
Station-service	3
Banque	15
La poste	616
Coiffeur	60
Tabac	4
Bars / discothèque	50
Bibliothèque	3
Cinéma	X <u>Paris</u> 1km
Vétérinaire	3



Santé

Pharmacie	15
Hôpital	X <u>Paris</u> 1km
Laboratoire d'analyses médicales	4
Etablissement pour handicapé	2
EHPA	5
Médecin	13
Dentiste	20
Chirurgien	9
Dermatologue	X <u>Paris</u> 2km
Anesthésiste	4
Gastro-entérologue	3
Gynécologue	1
Cancérologue	X <u>Neuilly-sur-Seine</u> 5km
Neurologue	X <u>Paris</u> 2km
Ophthalmologue	3
ORL	4
Cardiologue	1
Pédiatre	1
Pneumologue	X <u>Paris</u> 2km
Psychologue	1
Radiologue	12
Rhumatologue	X <u>Paris</u> 2km
Sage-femme	5



Éducation

Crèche	66
Ecole maternelle Public	9
Ecole maternelle Privé	X <u>Clichy</u> 2km
Ecole primaire Public	13
Ecole primaire Privé	2
Collège Public	3
Collège Privé	1
Lycée Public	2
Lycée Privé	X <u>Paris</u> 2km

Sources : Base Sirene des entreprises et de leurs établissements selon les dernières parutions officielles de 2025 portant sur l'année 2024 ([data.gouv](https://data.gouv.fr)). Liste, localisation et tarifs des professionnels de santé selon les dernières parutions officielles de 2025 portant sur l'année 2024 ([opendatasoft](https://opendatasoft.com)) et FINISS Extraction du Fichier des établissements selon les dernières parutions officielles de 2025 portant sur l'année 2024 ([data.gouv](https://data.gouv.fr)). Adresse et géolocalisation des établissements d'enseignement du premier et second degrés selon les dernières parutions officielles de 2025 portant sur l'année 2024 ([data.education.gouv](https://data.education.gouv.fr))

Villes autour de Saint-Ouen-sur-Seine

Ville	Habitants	Superficie	Pop densité	Pop active	Taux chômage	Revenu moyen	Prix immobilier
L'Île-Saint-Denis (2 avis)	8 696	1 km ²	8 696 h/km ²	46.1%	7.3%	17 740 €/an	3 315 €/m ²
Villeneuve-la-Garenne (36 avis)	26 021	3 km ²	8 674 h/km ²	42.9%	7.9%	18 570 €/an	3 397 €/m ²
Clichy (58 avis)	64 410	3 km ²	21 470 h/km ²	54.9%	6.9%	22 410 €/an	6 352 €/m ²
Saint-Denis (64 avis)	149 077	12 km ²	12 423 h/km ²	37%	7.4%	16 620 €/an	3 775 €/m ²
Aubervilliers (44 avis)	88 365	5 km ²	17 673 h/km ²	48.9%	9.2%	15 330 €/an	3 736 €/m ²
La Courneuve (24 avis)	47 167	7 km ²	6 738 h/km ²	46.6%	10.7%	15 150 €/an	2 937 €/m ²
Asnières-sur-Seine (40 avis)	93 941	4 km ²	23 485 h/km ²	51.9%	5.1%	28 370 €/an	6 340 €/m ²
Gennevilliers (31 avis)	50 979	11 km ²	4 634 h/km ²	45.2%	8.6%	18 380 €/an	4 213 €/m ²
Levallois-Perret (56 avis)	68 092	2 km ²	34 046 h/km ²	55.2%	4.7%	34 500 €/an	9 093 €/m ²
Pantin (33 avis)	61 929	5 km ²	12 386 h/km ²	50.1%	7.4%	19 740 €/an	5 507 €/m ²
Épinay-sur-Seine (59 avis)	52 833	4 km ²	13 208 h/km ²	46.9%	8.1%	17 880 €/an	2 781 €/m ²
Bois-Colombes (51 avis)	28 909	1 km ²	28 909 h/km ²	56.2%	4.9%	32 650 €/an	6 467 €/m ²
Le Pré-Saint-Gervais (29 avis)	16 993	0 km ²	16 993 h/km ²	53.7%	8.3%	21 600 €/an	6 096 €/m ²
Villetaneuse (7 avis)	12 530	2 km ²	6 265 h/km ²	45.1%	9.1%	16 640 €/an	2 931 €/m ²
Paris (1004 avis)	2 103 778	105 km ²	20 036 h/km ²	55.1%	5.9%	29 730 €/an	10 271 €/m ²

Avis sur la ville de Saint-Ouen-sur-Seine



Moyenne par critère



Villes autour de Saint-Ouen-sur-Seine

Ville	Note globale	Sécurité	Éducation	Sport Loisir	Environnement	Vie pratique
L'Île-Saint-Denis (2 avis)	2.6	1.5	2.5	3.5	3.5	2.0
Villeneuve-la-Garenne (36 avis)	3.2	2.9	2.9	3.6	3.3	3.1
Clichy (58 avis)	3.3	3.4	3.3	3.4	2.7	3.8
Saint-Denis (64 avis)	2.3	1.5	2.4	2.9	1.6	3.0
Aubervilliers (44 avis)	2.2	1.9	2.2	3.0	1.2	2.8
La Courneuve (24 avis)	2.5	1.9	2.3	2.8	2.4	3.0
Asnières-sur-Seine (40 avis)	3.3	3.3	3.4	3.6	2.8	3.7
Gennevilliers (31 avis)	2.6	2.0	2.4	3.2	2.7	3.0
Levallois-Perret (56 avis)	4.0	4.1	4.1	4.3	3.3	4.2
Pantin (33 avis)	3.3	2.5	3.5	3.8	3.2	3.8
Épinay-sur-Seine (59 avis)	3.1	2.7	2.7	3.6	3.0	3.3
Bois-Colombes (51 avis)	3.5	3.6	3.8	3.3	3.5	3.5
Le Pré-Saint-Gervais (29 avis)	3.1	2.6	3.1	3.2	2.8	3.5
Villetaneuse (7 avis)	2.2	2.3	2.0	2.6	2.1	2.0
Paris (1004 avis)	3.2	2.8	3.7	3.6	2.2	3.7



Vous aimez votre ville ? Notez-la !

Et faites-nous part de vos remarques constructives



Avec

BIEN dans ma **VILLE** 