



Version web

# Ville de Saint-Ouen-le-Pin

Présenté par

**BIEN** dans ma **VILLE** 

# Sommaire

Situation géographique .....	3
Statistiques sur la population .....	4
Evolution du nombre d'habitants .....	4
Tranche d'âge .....	5
0-14 ans .....	5
15-29 ans .....	5
30-44 ans .....	5
45-59 ans .....	5
60-74 ans .....	5
75-89 ans .....	5
90 ans et + .....	5
Activité professionnelle .....	5
Agriculteurs .....	5
Artisans, Commerçants .....	5
Cadres et sup. ....	5
Professions intermédiaires .....	5
Employé .....	5
Ouvrier .....	5
Retraité .....	5
Autres .....	5
Niveau de diplôme .....	6
Sans diplôme ou CEP .....	6
Brevet, BEPC, DNB .....	6
CAP-BEP ou équivalent .....	6
BAC ou équivalent .....	6
BAC+2 .....	6
BAC+3 ou +4 .....	6
BAC+5 ou plus .....	6
Composition des ménages .....	6
Couple sans enfant .....	6
Couple avec enfant(s) .....	6
Famille monoparentale .....	6
Colocation / Autre .....	6
Personnes seules .....	6
Profils électoraux .....	7
Premier tour .....	7
Sécurité .....	8
Evolution du nombre d'infractions .....	8
Pour comparer .....	9
Services à la population .....	10
Commerce .....	10
Éducation .....	10
Villes autour de Saint-Ouen-le-Pin .....	11

# Situation géographique



## i Informations clés

- **Région** : Normandie
- **Département** : Calvados
- **Code postal** : 14340
- **Superficie** : 5 km<sup>2</sup>



RÉGION  
NORMANDIE



# Statistiques sur la population



Nombre d'habitants

**250**



Age moyen

**44 ans**



Pop active

**47.6%**



Taux chômage

**6.2%**



Pop densité

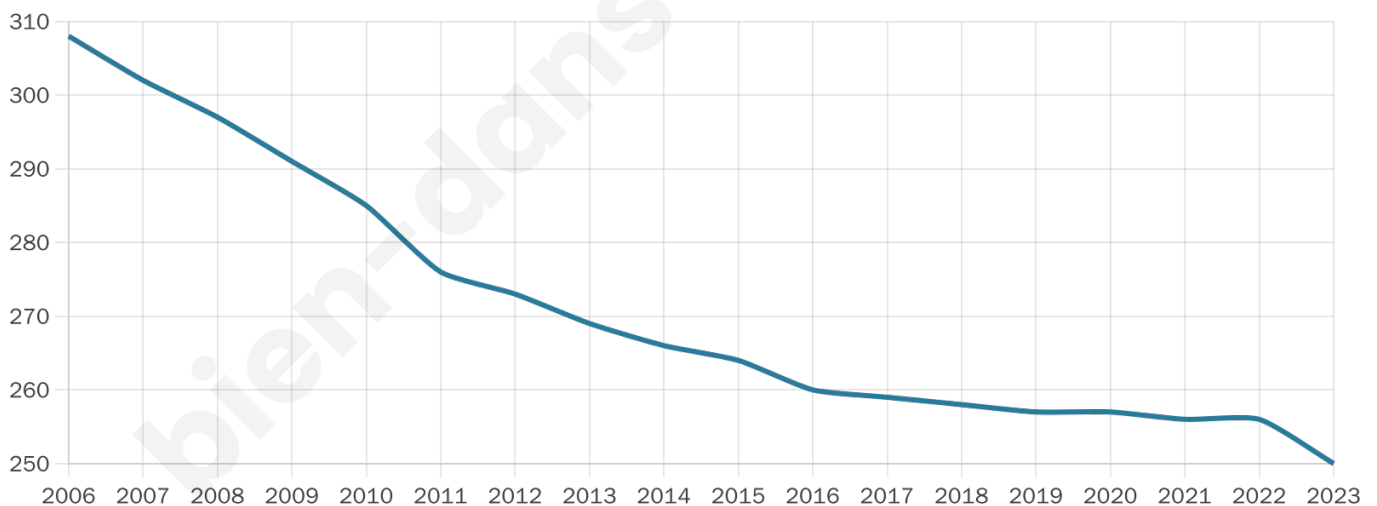
**50 h/km<sup>2</sup>**



Revenu moyen

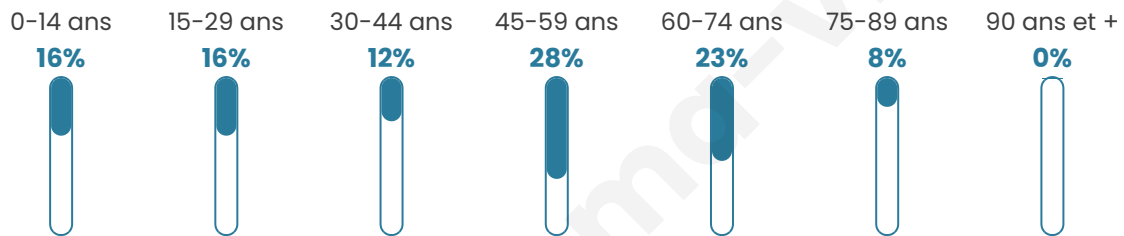
**22 240 €/an**

## Evolution du nombre d'habitants

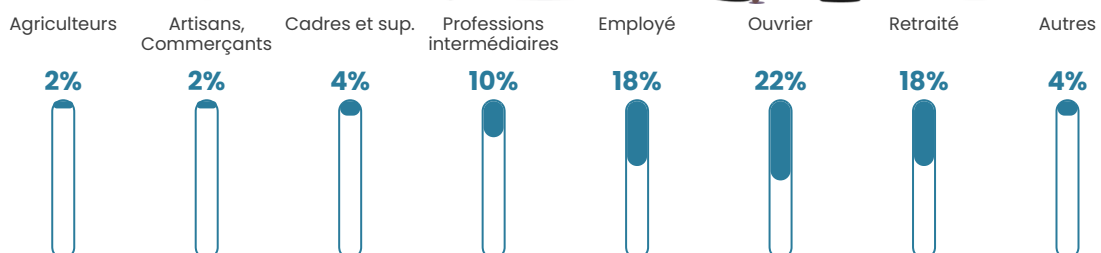


Sources : Institut national de la statistique et des études économiques (insee) selon Les dernières parutions officielles de 2024 portant sur les années 2020, 2021 et 2022.


## Tranche d'âge




## Activité professionnelle



## Niveau de diplôme













## Composition des ménages



# Profils électoraux

## Premier tour

	Emmanuel MACRON	33.72 %
	Marine LE PEN	29.07 %
	Jean-Luc MÉLENCHON	16.86 %
	Éric ZEMMOUR	5.81 %
	Jean LASSALLE	5.23 %
	Nicolas DUPONT- AIGNAN	4.07 %
	Philippe POUTOU	2.33 %
	Fabien ROUSSEL	1.16 %
	Valérie PÉCRESSÉ	1.16 %
	Yannick JADOT	0.58 %
	Nathalie ARTHAUD	0.00 %
	Anne HIDALGO	0.00 %



### 226 inscrits

Participation : 77.88%

Votes blancs : 1.70%

Votes nuls : 0.57%

## Second tour

	Emmanuel MACRON	47,31 %
	Marine LE PEN	52,69 %

### 226 inscrits

Participation : 80.97%

Votes blancs : 4.92%

Votes nuls : 3.83%

# Sécurité



Agressions physiques / sexuelles

0



Cambriolages

0



Vols / dégradations

0



Stupéfiants

0

## Evolution du nombre d'infractions



## Pour comparer

(en proportion du nombre d'habitants)



Sources : Bases statistiques communale, départementale et régionale de la délinquance enregistrée par la police et la gendarmerie nationales selon les dernières parutions officielles de 2025 portant sur l'année 2024 ([data.gouv](https://data.gouv.fr)).

Agressions physiques / sexuelles : Violences sexuelles, coups et blessures volontaires intrafamiliaux, coups et blessures volontaires, autres coups, blessures volontaires et vols violents sans arme.

Cambriolages : Cambriolages de logements.

Vols : Vols avec armes, vols d'accessoires sur véhicules, vols dans les véhicules, vols de véhicules, vols sans violence contre des personnes, destructions, dégradations volontaires et escroqueries.

Stupéfiants : Trafic de stupéfiants dont (AFD) et usage de stupéfiants.

# Services à la population



## Commerce

Hypermarché	X <a href="#">Lisieux</a> 8km
Supermarché	X <a href="#">Lisieux</a> 8km
Superette	X <a href="#">Cambremer</a> 5km
Boulangerie	X <a href="#">La Boissière</a> 2km
Boucherie	X <a href="#">Cambremer</a> 4km
Restaurant	X <a href="#">Cambremer</a> 5km
Garage	X <a href="#">La Boissière</a> 2km
Station-service	X <a href="#">Saint-Désir</a> 7km
Banque	1
La poste	X <a href="#">Lisieux</a> 7km
Coiffeur	X <a href="#">Le Pré-d'Auge</a> 1km
Tabac	X <a href="#">Lisieux</a> 8km
Bars / discothèque	X <a href="#">La Houblonnière</a> 3km
Bibliothèque	X <a href="#">Cambremer</a> 5km
Cinéma	X <a href="#">Lisieux</a> 8km
Vétérinaire	X <a href="#">La Houblonnière</a> 2km



## Santé

Pharmacie	X <a href="#">Cambremer</a> 5km
Hôpital	X <a href="#">Lisieux</a> 8km
Laboratoire d'analyses médicales	X <a href="#">Lisieux</a> 8km
Etablissement pour handicapé	X <a href="#">Lisieux</a> 8km
EHPA	X <a href="#">Saint-Désir</a> 4km
Médecin	X <a href="#">Le Fournet</a> 7km
Dentiste	X <a href="#">Cambremer</a> 5km
Chirurgien	X <a href="#">Lisieux</a> 8km
Dermatologue	X <a href="#">Lisieux</a> 8km
Anesthésiste	X <a href="#">Saint-Pierre-en-Auge</a> 18km
Gastro-entérologue	X <a href="#">Lisieux</a> 10km
Gynécologue	X <a href="#">Lisieux</a> 8km
Cancérologue	X <a href="#">Le Havre</a> 38km
Neurologue	X <a href="#">Deauville</a> 23km
Ophthalmologue	X <a href="#">Lisieux</a> 8km
ORL	X <a href="#">Lisieux</a> 8km
Cardiologue	X <a href="#">Castillon-en-Auge</a> 14km
Pédiatre	X <a href="#">Lisieux</a> 8km
Pneumologue	X <a href="#">Lisieux</a> 10km
Psychologue	X <a href="#">Lisieux</a> 8km
Radiologue	X <a href="#">Cambremer</a> 5km
Rhumatologue	X <a href="#">Cricqueboeuf</a> 26km
Sage-femme	X <a href="#">Lisieux</a> 8km



## Éducation

Crèche	X <a href="#">Lisieux</a> 7km
Ecole maternelle Public	X <a href="#">Le Torquesne</a> 8km
Ecole maternelle Privé	X <a href="#">Morainville-Jouveaux</a> 25km
Ecole primaire Public	X <a href="#">La Boissière</a> 2km
Ecole primaire Privé	X <a href="#">Lisieux</a> 8km
Collège Public	X <a href="#">Lisieux</a> 8km
Collège Privé	X <a href="#">Lisieux</a> 8km
Lycée Public	X <a href="#">Lisieux</a> 8km
Lycée Privé	X <a href="#">Lisieux</a> 7km

Sources : Base Sirene des entreprises et de leurs établissements selon les dernières parutions officielles de 2025 portant sur l'année 2024 ([data.gouv](#)). Liste, localisation et tarifs des professionnels de santé selon les dernières parutions officielles de 2025 portant sur l'année 2024 ([opendatasoft](#)) et FINISS Extraction du Fichier des établissements selon les dernières parutions officielles de 2025 portant sur l'année 2024 ([data.gouv](#)). Adresse et géolocalisation des établissements d'enseignement du premier et second degrés selon les dernières parutions officielles de 2025 portant sur l'année 2024 ([data.education.gouv](#))

## Villes autour de Saint-Ouen-le-Pin

Ville	Habitants	Superficie	Pop densité	Pop active	Taux chômage	Revenu moyen	Prix immobilier
La Houblonnière	324	7 km <sup>2</sup>	46 h/km <sup>2</sup>	52.5%	4.3%	23 100 €/an	1 495 €/m <sup>2</sup>
Le Pré-d'Auge (1 avis)	841	10 km <sup>2</sup>	84 h/km <sup>2</sup>	51.2%	3.6%	23 820 €/an	1 867 €/m <sup>2</sup>
La Boissière	187	2 km <sup>2</sup>	94 h/km <sup>2</sup>	46.5%	3.2%	23 860 €/an	1 498 €/m <sup>2</sup>
La Roque-Baignard	104	4 km <sup>2</sup>	26 h/km <sup>2</sup>	56.7%	5.8%	NC	1 929 €/m <sup>2</sup>
Les Monceaux	198	3 km <sup>2</sup>	66 h/km <sup>2</sup>	48.5%	1.5%	24 120 €/an	1 285 €/m <sup>2</sup>
Cambremer	1 294	27 km <sup>2</sup>	48 h/km <sup>2</sup>	44.4%	4.3%	23 690 €/an	1 869 €/m <sup>2</sup>
Saint-Pierre-des-Ifs	453	11 km <sup>2</sup>	41 h/km <sup>2</sup>	46.1%	3.8%	23 860 €/an	1 889 €/m <sup>2</sup>
Montreuil-en-Auge	65	3 km <sup>2</sup>	22 h/km <sup>2</sup>	53.8%	1.5%	NC	1 447 €/m <sup>2</sup>
Le Fournet	77	3 km <sup>2</sup>	26 h/km <sup>2</sup>	53.2%	5.2%	NC	1 838 €/m <sup>2</sup>
Formentin	269	5 km <sup>2</sup>	54 h/km <sup>2</sup>	48.3%	4.5%	22 850 €/an	1 920 €/m <sup>2</sup>
Bonnebosq	649	12 km <sup>2</sup>	54 h/km <sup>2</sup>	48.8%	5.2%	21 100 €/an	1 423 €/m <sup>2</sup>
Manerbe (1 avis)	544	18 km <sup>2</sup>	30 h/km <sup>2</sup>	44.7%	2.6%	24 940 €/an	1 878 €/m <sup>2</sup>
Léaupartie	86	3 km <sup>2</sup>	29 h/km <sup>2</sup>	55.8%	2.3%	NC	867 €/m <sup>2</sup>
Notre-Dame-de-Livaye	105	2 km <sup>2</sup>	53 h/km <sup>2</sup>	49.5%	2.9%	24 600 €/an	2 286 €/m <sup>2</sup>
Auvillars	238	11 km <sup>2</sup>	22 h/km <sup>2</sup>	38.2%	4.6%	24 590 €/an	1 962 €/m <sup>2</sup>

bien-dans-ma-ville.fr



# Vous aimez votre ville ? Notez-la !

Et faites-nous part de vos remarques constructives



Avec

**BIEN** dans ma **VILLE** 