



Version web

Ville de Saint-Ouen-en-Brie

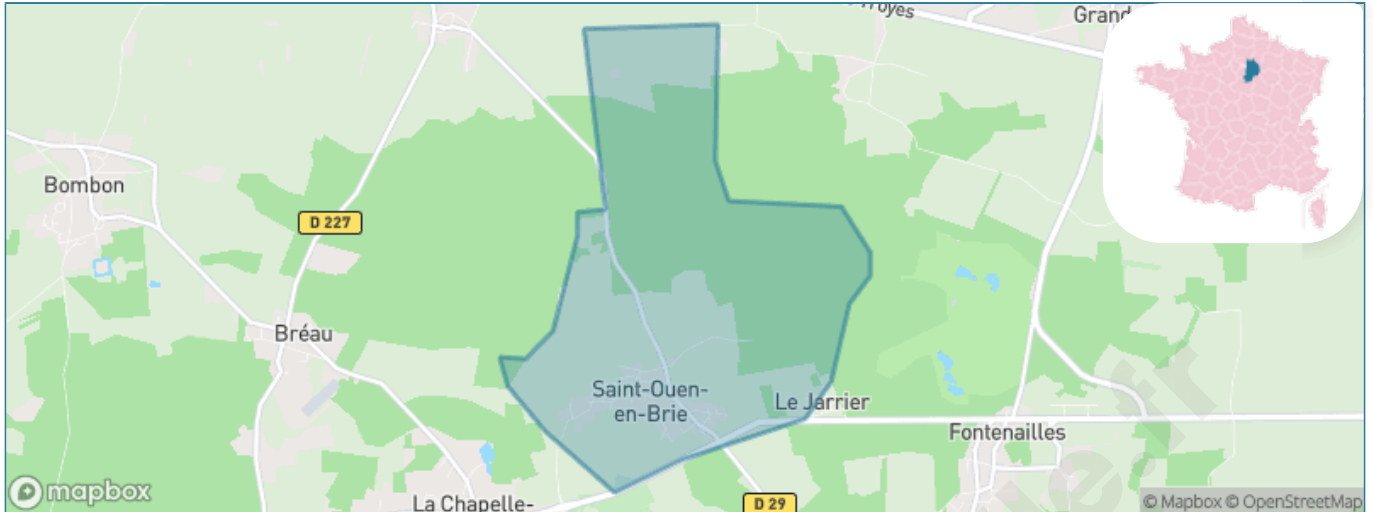
Présenté par

BIEN dans ma **VILLE** 

Sommaire

Situation géographique	3
Statistiques sur la population	4
Evolution du nombre d'habitants	4
Tranche d'âge	5
0-14 ans	5
15-29 ans	5
30-44 ans	5
45-59 ans	5
60-74 ans	5
75-89 ans	5
90 ans et +	5
Activité professionnelle	5
Agriculteurs	5
Artisans, Commerçants	5
Cadres et sup.	5
Professions intermédiaires	5
Employé	5
Ouvrier	5
Retraité	5
Autres	5
Niveau de diplôme	6
Sans diplôme ou CEP	6
Brevet, BEPC, DNB	6
CAP-BEP ou équivalent	6
BAC ou équivalent	6
BAC+2	6
BAC+3 ou +4	6
BAC+5 ou plus	6
Composition des ménages	6
Couple sans enfant	6
Couple avec enfant(s)	6
Famille monoparentale	6
Colocation / Autre	6
Personnes seules	6
Profil électoraux	7
Premier tour	7
Sécurité	8
Evolution du nombre d'infractions	8
Pour comparer	9
Services à la population	10
Commerce	10
Éducation	10
Villes autour de Saint-Ouen-en-Brie	12
Avis sur la ville de Saint-Ouen-en-Brie	13
Moyenne par critère	13
Villes autour de Saint-Ouen-en-Brie	13
Répartition des avis par note	13
Répartition des avis par note	13

Situation géographique



i Informations clés

- **Région** : Île-de-France
- **Département** : Seine-et-Marne
- **Code postal** : 77720
- **Superficie** : 5 km²



Statistiques sur la population



Nombre d'habitants

837



Age moyen

39 ans



Pop active

52.2%



Taux chômage

4.1%



Pop densité

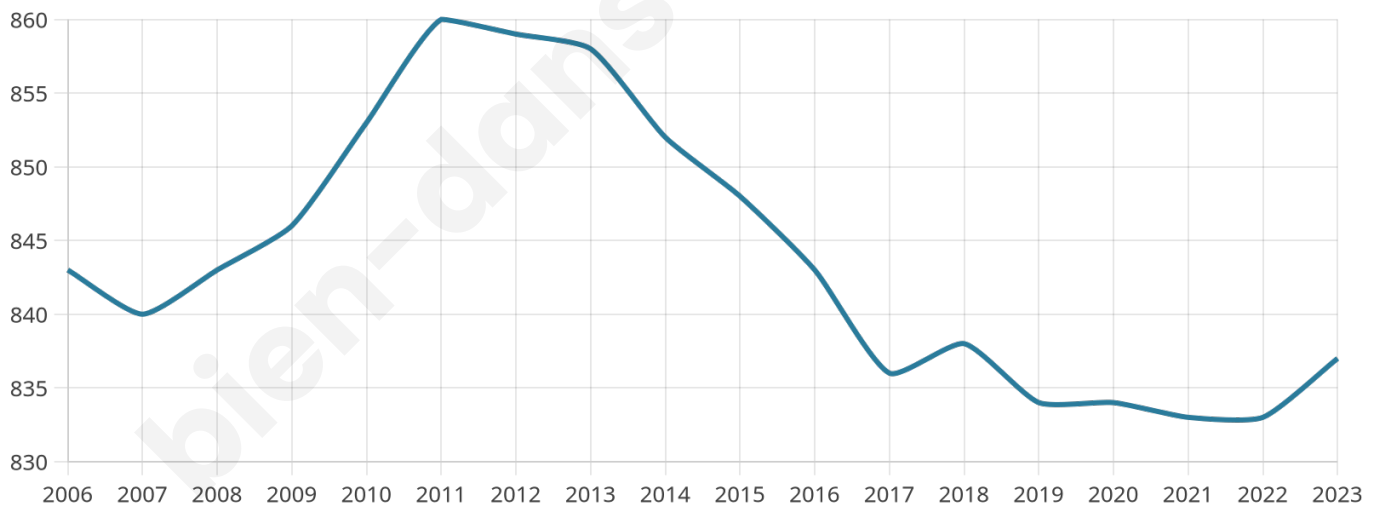
167 h/km²



Revenu moyen

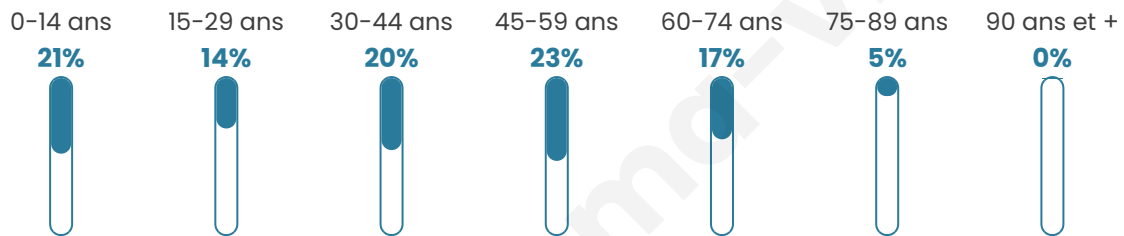
27 390 €/an

Evolution du nombre d'habitants

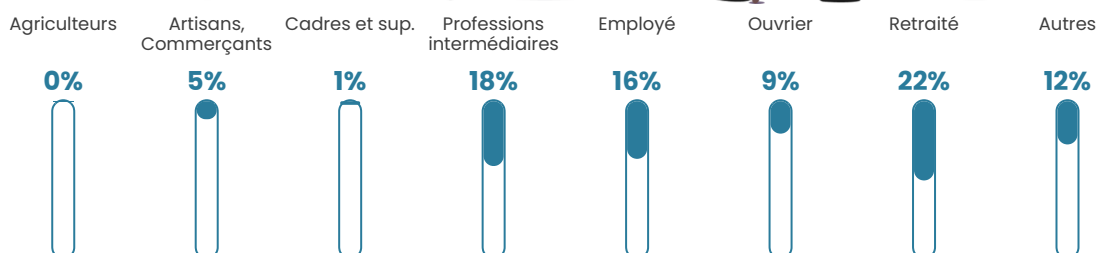


Sources : Institut national de la statistique et des études économiques (insee) selon Les dernières parutions officielles de 2024 portant sur les années 2020, 2021 et 2022.


Tranche d'âge



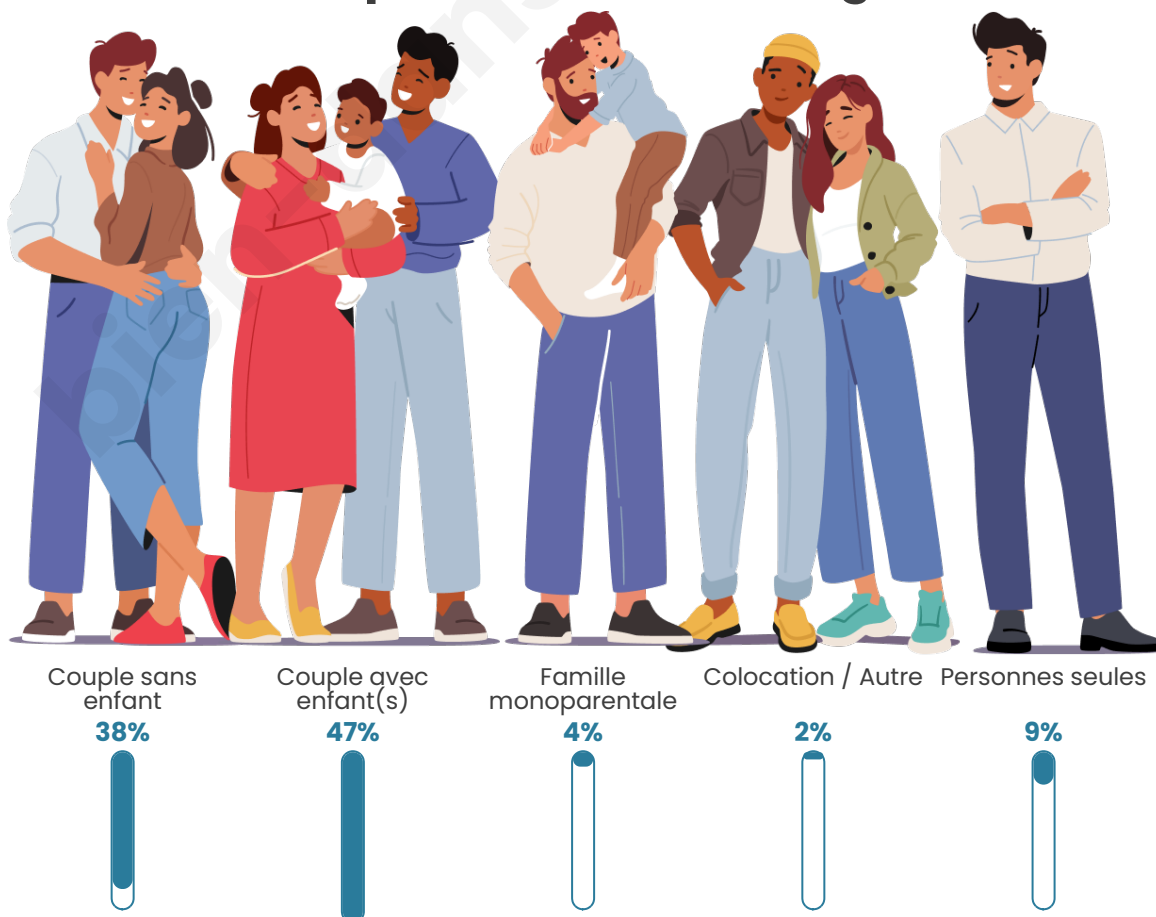
Activité professionnelle



Niveau de diplôme















Composition des ménages



Profils électoraux

Premier tour

	Marine LE PEN	37.24 %
	Emmanuel MACRON	19.37 %
	Jean-Luc MÉLENCHON	18.25 %
	Valérie PÉCRESSE	6.89 %
	Éric ZEMMOUR	4.28 %
	Nicolas DUPONT-AIGNAN	4.10 %
	Fabien ROUSSEL	2.61 %
	Yannick JADOT	2.23 %
	Anne HIDALGO	2.05 %
	Jean LASSALLE	1.68 %
	Philippe POUTOU	0.74 %
	Nathalie ARTHAUD	0.56 %



703 inscrits

Participation : 78.24%

Votes blancs : 2.00%

Votes nuls : 0.36%

Second tour

	Emmanuel MACRON	44,47 %
	Marine LE PEN	55,53 %

703 inscrits

Participation : 75.11%

Votes blancs : 0.57%

Votes nuls : 7.01%

Sécurité



Agressions physiques / sexuelles

0



Cambriolages

0



Vols / dégradations

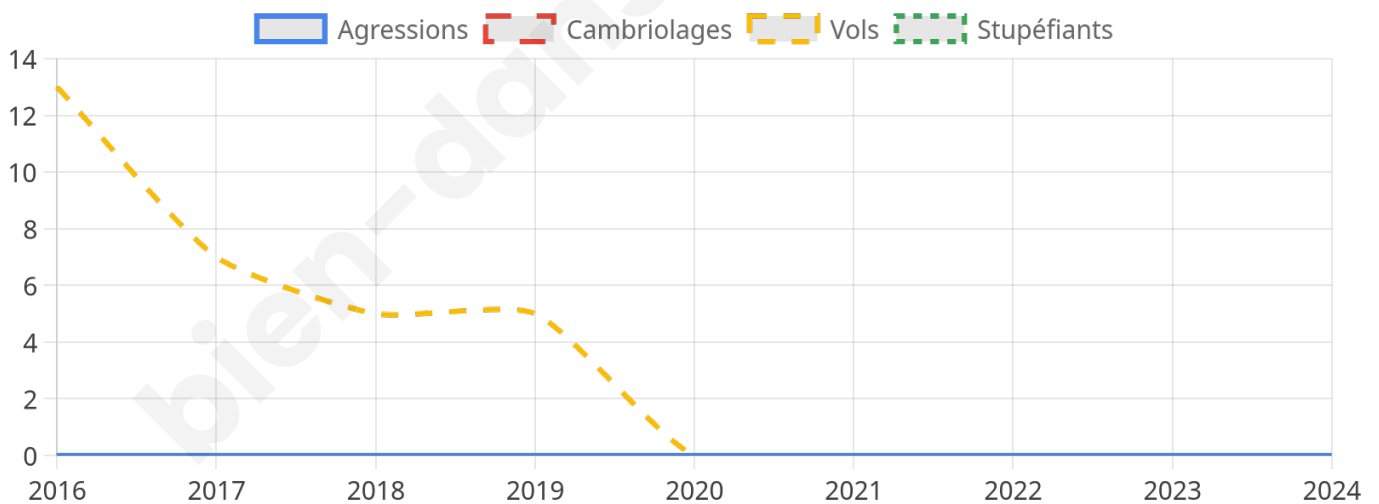
0



Stupéfiants

0

Evolution du nombre d'infractions



Pour comparer

(en proportion du nombre d'habitants)



Sources : Bases statistiques communale, départementale et régionale de la délinquance enregistrée par la police et la gendarmerie nationales selon les dernières parutions officielles de 2025 portant sur l'année 2024 ([data.gouv](https://data.gouv.fr)).

Agressions physiques / sexuelles : Violences sexuelles, coups et blessures volontaires intrafamiliaux, coups et blessures volontaires, autres coups, blessures volontaires et vols violents sans arme.

Cambriolages : Cambriolages de logements.

Vols : Vols avec armes, vols d'accessoires sur véhicules, vols dans les véhicules, vols de véhicules, vols sans violence contre des personnes, destructions, dégradations volontaires et escroqueries.

Stupéfiants : Trafic de stupéfiants dont (AFD) et usage de stupéfiants.

Services à la population



Commerce

Hypermarché	X <u>Mormant</u> 7km
Supermarché	X <u>La Chapelle-Gauthier</u> 1km
Superette	1
Boulangerie	X <u>La Chapelle-Gauthier</u> 1km
Boucherie	X <u>Mormant</u> 7km
Restaurant	X <u>La Chapelle-Gauthier</u> 1km
Garage	1
Station-service	X <u>Mormant</u> 6km
Banque	X <u>Mormant</u> 7km
La poste	X <u>La Chapelle-Gauthier</u> 1km
Coiffeur	X <u>La Chapelle-Gauthier</u> 1km
Tabac	X <u>Mormant</u> 7km
Bars / discothèque	X <u>La Chapelle-Gauthier</u> 1km
Bibliothèque	X <u>Nangis</u> 7km
Cinéma	X <u>Vaux-le-Pénil</u> 17km
Vétérinaire	X <u>Fontenailles</u> 3km



Santé

Pharmacie	X <u>La Chapelle-Gauthier</u> 1km
Hôpital	X <u>La Rochette</u> 18km
Laboratoire d'analyses médicales	X <u>Nangis</u> 7km
Etablissement pour handicapé	X <u>Nangis</u> 7km
EHPA	X <u>Bombon</u> 5km
Médecin	X <u>Nangis</u> 7km
Dentiste	X <u>Mormant</u> 7km
Chirurgien	X <u>Montereau-Fault-Yonne</u> 19km
Dermatologue	X <u>Fontainebleau</u> 23km
Anesthésiste	X <u>Melun</u> 20km
Gastro-entérologue	X <u>Melun</u> 20km
Gynécologue	X <u>Thomery</u> 18km
Cancérologue	X <u>Corbeil-Essonnes</u> 35km
Neurologue	X <u>Melun</u> 19km
Ophthalmologue	X <u>Montereau-Fault-Yonne</u> 17km
ORL	X <u>Melun</u> 20km
Cardiologue	X <u>Vulaines-sur-Seine</u> 17km
Pédiatre	X <u>Vaux-le-Pénil</u> 17km
Pneumologue	X <u>Melun</u> 19km
Psychologue	X <u>Samois-sur-Seine</u> 17km
Radiologue	X <u>Melun</u> 19km
Rhumatologue	X <u>Montereau-Fault-Yonne</u> 19km
Sage-femme	X <u>Nangis</u> 8km



Éducation

Crèche	X <u>Fontenailles</u> 3km
Ecole maternelle Public	X <u>Fontenailles</u> 3km
Ecole maternelle Privé	X <u>Avon</u> 20km
Ecole primaire Public	1
Ecole primaire Privé	X <u>Sivry-Courtry</u> 12km
Collège Public	X <u>Mormant</u> 7km
Collège Privé	X <u>Montereau-Fault-Yonne</u> 17km
Lycée Public	X <u>Nangis</u> 7km
Lycée Privé	X <u>Melun</u> 19km

Sources : Base Sirene des entreprises et de leurs établissements selon les dernières parutions officielles de 2025 portant sur l'année 2024 (data.gouv.fr). Liste, localisation et tarifs des professionnels de santé selon les dernières parutions officielles de 2025 portant sur l'année

2024 ([opendatasoft](#)) et FINISS Extraction du Fichier des établissements selon les dernières parutions officielles de 2025 portant sur l'année 2024 ([data.gouv](#)). Adresse et géolocalisation des établissements d'enseignement du premier et second degrés selon les dernières parutions officielles de 2025 portant sur l'année 2024 ([data.education.gouv](#))

bien-dans-ma-ville.fr

Villes autour de Saint-Ouen-en-Brie

Ville	Habitants	Superficie	Pop densité	Pop active	Taux chômage	Revenu moyen	Prix immobilier
La Chapelle-Gauthier	1 400	17 km ²	82 h/km ²	53.8%	3.6%	25 220 €/an	2 284 €/m ²
Fontenailles	1 109	27 km ²	41 h/km ²	51.7%	3.2%	27 010 €/an	2 262 €/m ²
Bréau	384	1 km ²	384 h/km ²	53.9%	3.1%	28 470 €/an	2 745 €/m ²
Grandpuits-Bailly-Carrois (1 avis)	1 009	24 km ²	42 h/km ²	51%	6.2%	24 730 €/an	2 028 €/m ²
La Chapelle-Rablais	913	15 km ²	61 h/km ²	48.8%	2.3%	27 110 €/an	2 042 €/m ²
Bombon (1 avis)	935	15 km ²	62 h/km ²	44.2%	2.1%	26 870 €/an	2 277 €/m ²
Mormant (7 avis)	5 282	16 km ²	330 h/km ²	48%	4.9%	23 100 €/an	2 540 €/m ²
Nangis (26 avis)	8 867	24 km ²	369 h/km ²	43.4%	6.1%	19 890 €/an	2 125 €/m ²
Fontains (1 avis)	256	14 km ²	18 h/km ²	50%	3.9%	25 990 €/an	1 743 €/m ²
Les Écrennes (2 avis)	628	18 km ²	35 h/km ²	49.4%	1.3%	28 120 €/an	2 179 €/m ²
Quiers	650	11 km ²	59 h/km ²	57.4%	4%	26 690 €/an	1 520 €/m ²
Saint-Méry	334	9 km ²	37 h/km ²	54.8%	4.2%	30 090 €/an	1 982 €/m ²
Châtillon-la-Borde	226	7 km ²	32 h/km ²	54%	4%	27 950 €/an	2 025 €/m ²
Andrezel (2 avis)	336	8 km ²	42 h/km ²	46.4%	3.6%	28 400 €/an	2 502 €/m ²
Aubepierre-Ozouer-le-Repos	984	26 km ²	38 h/km ²	52.5%	3.3%	26 780 €/an	2 266 €/m ²

Avis sur la ville de Saint-Ouen-en-Brie



Moyenne par critère



Villes autour de Saint-Ouen-en-Brie

Ville	Note globale	Sécurité	Éducation	Sport Loisir	Environnement	Vie pratique
La Chapelle-Gauthier	-	-	-	-	-	-
Fontenailles	-	-	-	-	-	-
Bréau	-	-	-	-	-	-
Grandpuits-Bailly-Carrois (1 avis)	3.8	2.0	5.0	5.0	5.0	2.0
La Chapelle-Rablais	-	-	-	-	-	-
Bombon (1 avis)	4.6	4.0	5.0	4.0	5.0	5.0
Mormant (7 avis)	3.3	3.6	3.0	3.3	3.1	3.7
Nangis (26 avis)	3.0	2.7	3.2	3.4	2.8	3.0
Fontains (1 avis)	2.8	4.0	2.0	4.0	4.0	0.0
Les Écrennes (2 avis)	3.4	4.5	3.5	2.5	5.0	1.5
Quiers	-	-	-	-	-	-
Saint-Méry	-	-	-	-	-	-
Châtillon-la-Borde	-	-	-	-	-	-
Andrezel (2 avis)	3.3	4.5	2.5	2.0	4.5	3.0
Aubepierre-Ozouer-le-Repos	-	-	-	-	-	-



Vous aimez votre ville ? Notez-la !

Et faites-nous part de vos remarques constructives



Avec

BIEN dans ma **VILLE** 