



Version web

# Ville de Saint-Ouen-du- Mesnil-Oger

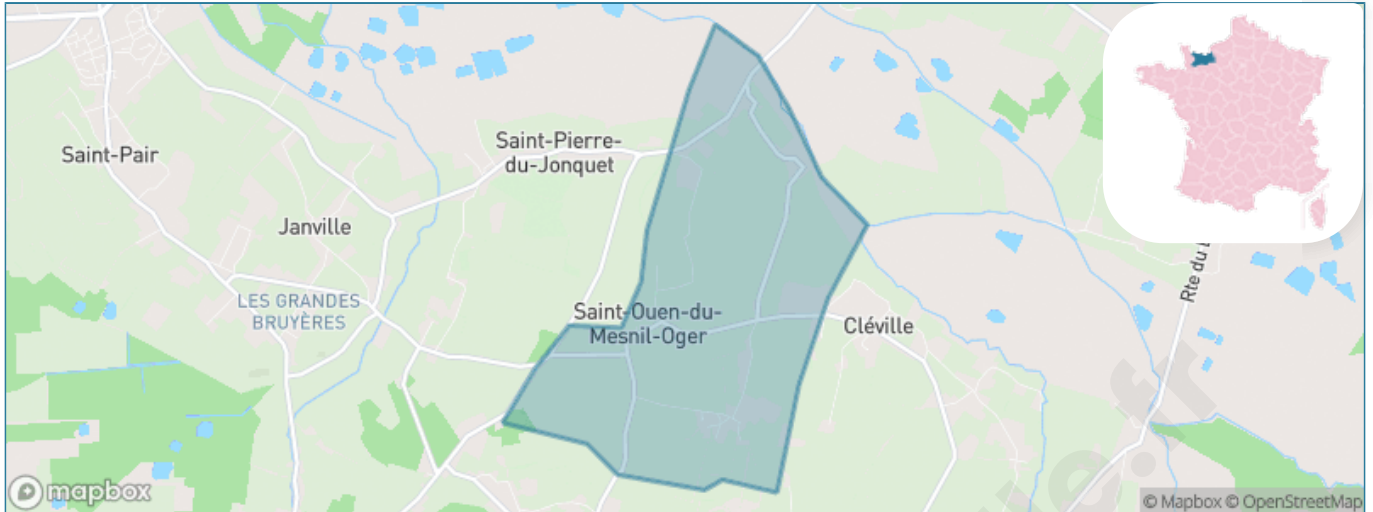
Présenté par

**BIEN** dans  
ma **VILLE** 

# Sommaire

Situation géographique .....	3
Statistiques sur la population .....	4
Evolution du nombre d'habitants .....	4
Tranche d'âge .....	5
0-14 ans .....	5
15-29 ans .....	5
30-44 ans .....	5
45-59 ans .....	5
60-74 ans .....	5
75-89 ans .....	5
90 ans et + .....	5
Activité professionnelle .....	5
Agriculteurs .....	5
Artisans, Commerçants .....	5
Cadres et sup. ....	5
Professions intermédiaires .....	5
Employé .....	5
Ouvrier .....	5
Retraité .....	5
Autres .....	5
Niveau de diplôme .....	6
Sans diplôme ou CEP .....	6
Brevet, BEPC, DNB .....	6
CAP-BEP ou équivalent .....	6
BAC ou équivalent .....	6
BAC+2 .....	6
BAC+3 ou +4 .....	6
BAC+5 ou plus .....	6
Composition des ménages .....	6
Couple sans enfant .....	6
Couple avec enfant(s) .....	6
Famille monoparentale .....	6
Colocation / Autre .....	6
Personnes seules .....	6
Profils électoraux .....	7
Premier tour .....	7
Sécurité .....	8
Evolution du nombre d'infractions .....	8
Pour comparer .....	9
Services à la population .....	10
Commerce .....	10
Éducation .....	10
Villes autour de Saint-Ouen-du-Mesnil-Oger .....	11

# Situation géographique



## i Informations clés

- **Région** : Normandie
- **Département** : Calvados
- **Code postal** : 14670
- **Superficie** : 5 km<sup>2</sup>



RÉGION  
NORMANDIE



# Statistiques sur la population



Nombre d'habitants

**233**



Age moyen

**41 ans**



Pop active

**44.6%**



Taux chômage

**5.2%**



Pop densité

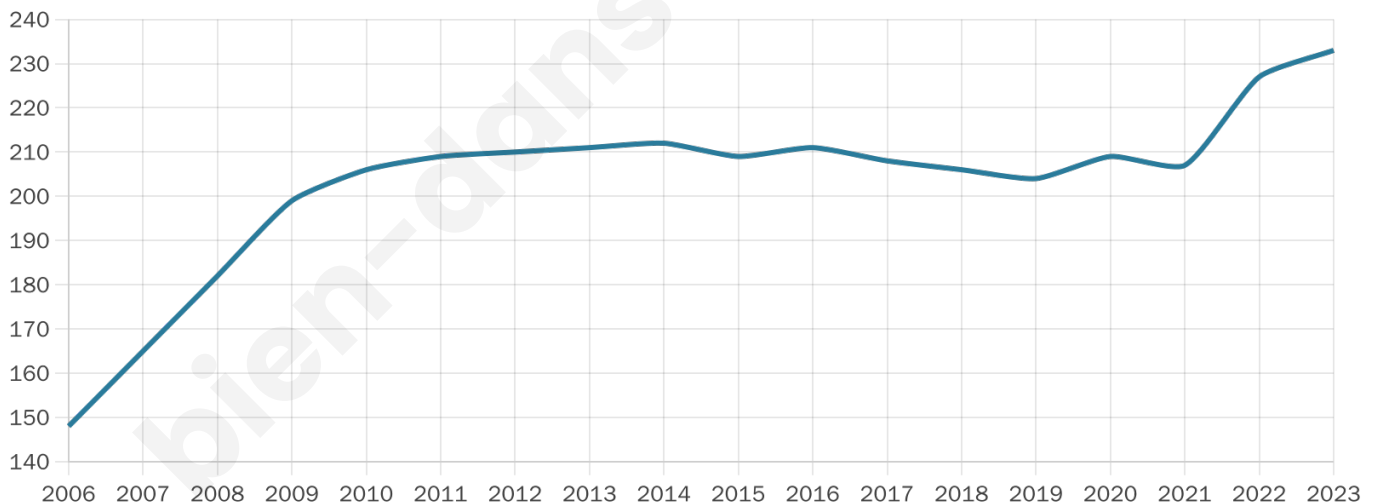
**47 h/km<sup>2</sup>**



Revenu moyen

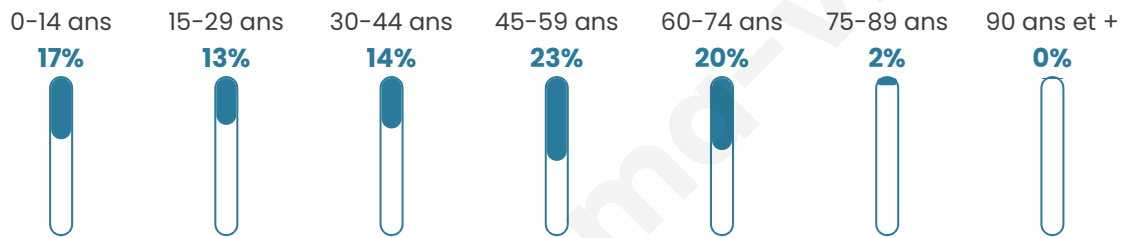
**24 840 €/an**

## Evolution du nombre d'habitants

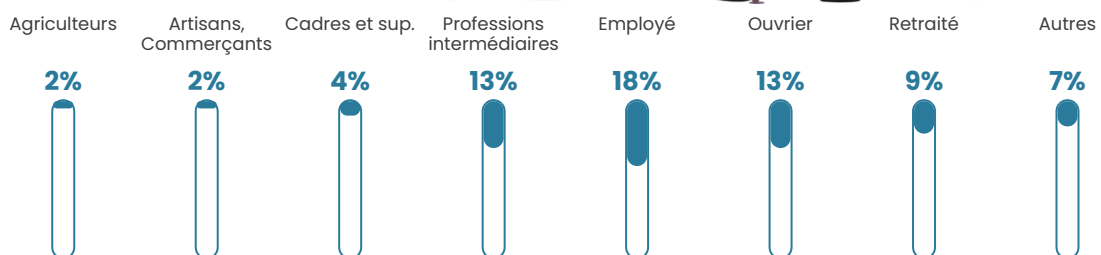


Sources : Institut national de la statistique et des études économiques (insee) selon Les dernières parutions officielles de 2024 portant sur les années 2020, 2021 et 2022.

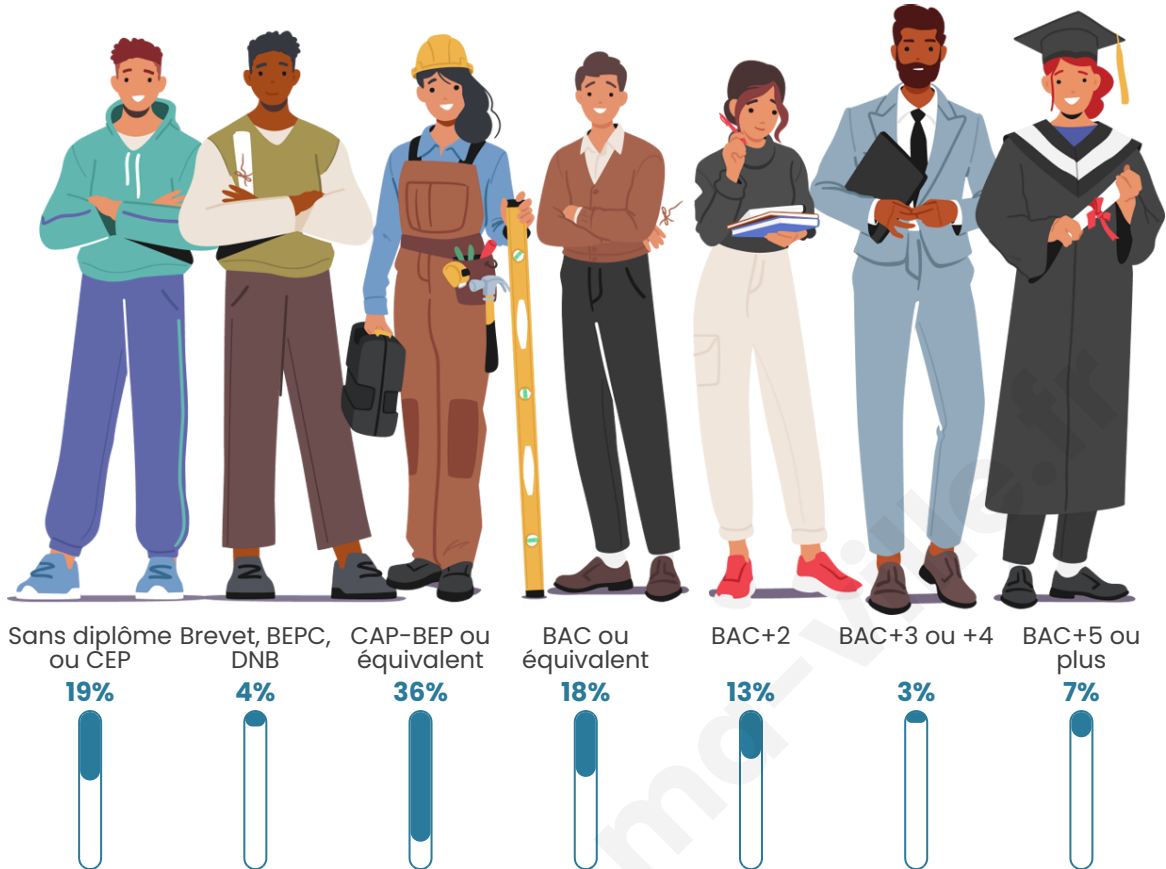
## Tranche d'âge




## Activité professionnelle



## Niveau de diplôme















## Composition des ménages



# Profils électoraux

## Premier tour

	Marine LE PEN	36.94 %
	Emmanuel MACRON	24.20 %
	Jean-Luc MÉLENCHON	14.65 %
	Yannick JADOT	7.01 %
	Jean LASSALLE	4.46 %
	Éric ZEMMOUR	3.82 %
	Valérie PÉCRESE	3.82 %
	Fabien ROUSSEL	2.55 %
	Nathalie ARTHAUD	1.27 %
	Nicolas DUPONT-AIGNAN	1.27 %
	Anne HIDALGO	0.00 %
	Philippe POUTOU	0.00 %



### 180 inscrits

Participation : 89.44%

Votes blancs : 1.86%

Votes nuls : 0.62%

## Second tour

	Emmanuel MACRON	42,55 %
	Marine LE PEN	57,45 %

### 180 inscrits

Participation : 89.44%

Votes blancs : 1.86%

Votes nuls : 10.56%

# Sécurité



Agressions physiques / sexuelles

0



Cambriolages

0



Vols / dégradations

0



Stupéfiants

0

## Evolution du nombre d'infractions



## Pour comparer

(en proportion du nombre d'habitants)



Sources : Bases statistiques communale, départementale et régionale de la délinquance enregistrée par la police et la gendarmerie nationales selon les dernières parutions officielles de 2025 portant sur l'année 2024 ([data.gouv](https://data.gouv.fr)).

Agressions physiques / sexuelles : Violences sexuelles, coups et blessures volontaires intrafamiliaux, coups et blessures volontaires, autres coups, blessures volontaires et vols violents sans arme.

Cambriolages : Cambriolages de logements.

Vols : Vols avec armes, vols d'accessoires sur véhicules, vols dans les véhicules, vols de véhicules, vols sans violence contre des personnes, destructions, dégradations volontaires et escroqueries.

Stupéfiants : Trafic de stupéfiants dont (AFD) et usage de stupéfiants.

# Services à la population



## Commerce

Hypermarché	X <a href="#">Saline</a> 6km
Supermarché	X <a href="#">Basseneville</a> 4km
Superette	X <a href="#">Méry-Bissières-en-Auge</a> 4km
Boulangerie	X <a href="#">Méry-Bissières-en-Auge</a> 4km
Boucherie	X <a href="#">Méry-Bissières-en-Auge</a> 4km
Restaurant	X <a href="#">Basseneville</a> 4km
Garage	X <a href="#">Argences</a> 3km
Station-service	X <a href="#">Saline</a> 5km
Banque	X <a href="#">Saline</a> 5km
La poste	X <a href="#">Canteloup</a> 3km
Coiffeur	X <a href="#">Cléville</a> 3km
Tabac	X <a href="#">Moult-Chicheboville</a> 7km
Bars / discothèque	X <a href="#">Basseneville</a> 4km
Bibliothèque	X <a href="#">Cambremer</a> 12km
Cinéma	X <a href="#">Mondeville</a> 13km
Vétérinaire	X <a href="#">Basseneville</a> 4km



## Santé

Pharmacie	X <a href="#">Argences</a> 6km
Hôpital	X <a href="#">Hérouville-Saint-Clair</a> 17km
Laboratoire d'analyses médicales	X <a href="#">Cagny</a> 10km
Etablissement pour handicapé	X <a href="#">Saline</a> 6km
EHPA	X <a href="#">Saline</a> 5km
Médecin	X <a href="#">Argences</a> 6km
Dentiste	X <a href="#">Saline</a> 5km
Chirurgien	X <a href="#">Saint-Léger-Dubosq</a> 10km
Dermatologue	X <a href="#">Hérouville-Saint-Clair</a> 16km
Anesthésiste	X <a href="#">Saint-Sylvain</a> 14km
Gastro-entérologue	X <a href="#">Hérouville-Saint-Clair</a> 16km
Gynécologue	X <a href="#">Cormelles-le-Royal</a> 15km
Cancérologue	X <a href="#">Le Havre</a> 40km
Neurologue	X <a href="#">Hérouville-Saint-Clair</a> 16km
Ophthalmologue	X <a href="#">Colombelles</a> 14km
ORL	X <a href="#">Caen</a> 17km
Cardiologue	X <a href="#">Hérouville-Saint-Clair</a> 16km
Pédiatre	X <a href="#">Hérouville-Saint-Clair</a> 16km
Pneumologue	X <a href="#">Caen</a> 17km
Psychologue	X <a href="#">Colombelles</a> 14km
Radiologue	X <a href="#">Cambremer</a> 13km
Rhumatologue	X <a href="#">Blainville-sur-Orne</a> 15km
Sage-femme	X <a href="#">Argences</a> 6km



## Éducation

Crèche	X <a href="#">Saline</a> 5km
Ecole maternelle Public	X <a href="#">Dozulé</a> 9km
Ecole maternelle Privé	X <a href="#">Caen</a> 17km
Ecole primaire Public	X <a href="#">Méry-Bissières-en-Auge</a> 4km
Ecole primaire Privé	X <a href="#">Canteloup</a> 4km
Collège Public	X <a href="#">Saline</a> 5km
Collège Privé	X <a href="#">Cabourg</a> 12km
Lycée Public	X <a href="#">Dives-sur-Mer</a> 13km
Lycée Privé	X <a href="#">Colombelles</a> 13km

Sources : Base Sirene des entreprises et de leurs établissements selon les dernières parutions officielles de 2025 portant sur l'année 2024 ([data.gouv](#)). Liste, localisation et tarifs des professionnels de santé selon les dernières parutions officielles de 2025 portant sur l'année 2024 ([opendatasoft](#)) et FINISS Extraction du Fichier des établissements selon les dernières parutions officielles de 2025 portant sur l'année 2024 ([data.gouv](#)). Adresse et géolocalisation des établissements d'enseignement du premier et second degrés selon les dernières parutions officielles de 2025 portant sur l'année 2024 ([data.education.gouv](#))

## Villes autour de Saint-Ouen-du-Mesnil-Oger

Ville	Habitants	Superficie	Pop densité	Pop active	Taux chômage	Revenu moyen	Prix immobilier
Saint-Pierre-du-Jonquet	293	8 km <sup>2</sup>	37 h/km <sup>2</sup>	49.5%	4.1%	23 750 €/an	2 247 €/m <sup>2</sup>
Cléville	389	8 km <sup>2</sup>	49 h/km <sup>2</sup>	48.8%	3.9%	23 020 €/an	1 909 €/m <sup>2</sup>
Janville	382	4 km <sup>2</sup>	96 h/km <sup>2</sup>	44.5%	2.9%	28 060 €/an	2 006 €/m <sup>2</sup>
Saint-Samson	307	3 km <sup>2</sup>	102 h/km <sup>2</sup>	50.8%	3.6%	25 380 €/an	1 981 €/m <sup>2</sup>
Canteloup (1 avis)	187	2 km <sup>2</sup>	94 h/km <sup>2</sup>	49.7%	3.2%	26 240 €/an	657 €/m <sup>2</sup>
Méry-Bissières-en-Auge	1 082	9 km <sup>2</sup>	120 h/km <sup>2</sup>	45.6%	2.6%	21 960 €/an	1 475 €/m <sup>2</sup>
Saint-Pair	245	3 km <sup>2</sup>	82 h/km <sup>2</sup>	46.5%	2%	24 960 €/an	2 539 €/m <sup>2</sup>
Hotot-en-Auge (1 avis)	285	24 km <sup>2</sup>	12 h/km <sup>2</sup>	48.4%	3.2%	25 200 €/an	1 725 €/m <sup>2</sup>
Saline (3 avis)	3 439	11 km <sup>2</sup>	313 h/km <sup>2</sup>	46.7%	3.3%	23 510 €/an	2 154 €/m <sup>2</sup>
Beuvron-en-Auge	203	9 km <sup>2</sup>	23 h/km <sup>2</sup>	43.3%	5.9%	23 840 €/an	2 303 €/m <sup>2</sup>
Argences (4 avis)	3 959	9 km <sup>2</sup>	440 h/km <sup>2</sup>	43.5%	5.6%	22 060 €/an	2 449 €/m <sup>2</sup>
Goustranville	378	10 km <sup>2</sup>	38 h/km <sup>2</sup>	37.8%	1.9%	21 730 €/an	3 975 €/m <sup>2</sup>
Basseneville	253	10 km <sup>2</sup>	25 h/km <sup>2</sup>	45.1%	2.8%	23 240 €/an	1 114 €/m <sup>2</sup>
Moult-Chicheboville	3 441	17 km <sup>2</sup>	202 h/km <sup>2</sup>	49.7%	4.7%	22 530 €/an	2 422 €/m <sup>2</sup>
Putot-en-Auge	307	6 km <sup>2</sup>	51 h/km <sup>2</sup>	46.6%	0.7%	25 410 €/an	1 938 €/m <sup>2</sup>

bien-dans-ma-ville.fr



# **Vous aimez votre ville ? Notez-la !**

Et faites-nous part de vos remarques constructives



Avec

**BIEN** dans ma **VILLE** 