



Version web

Ville de Saint-Ouen- Domprot

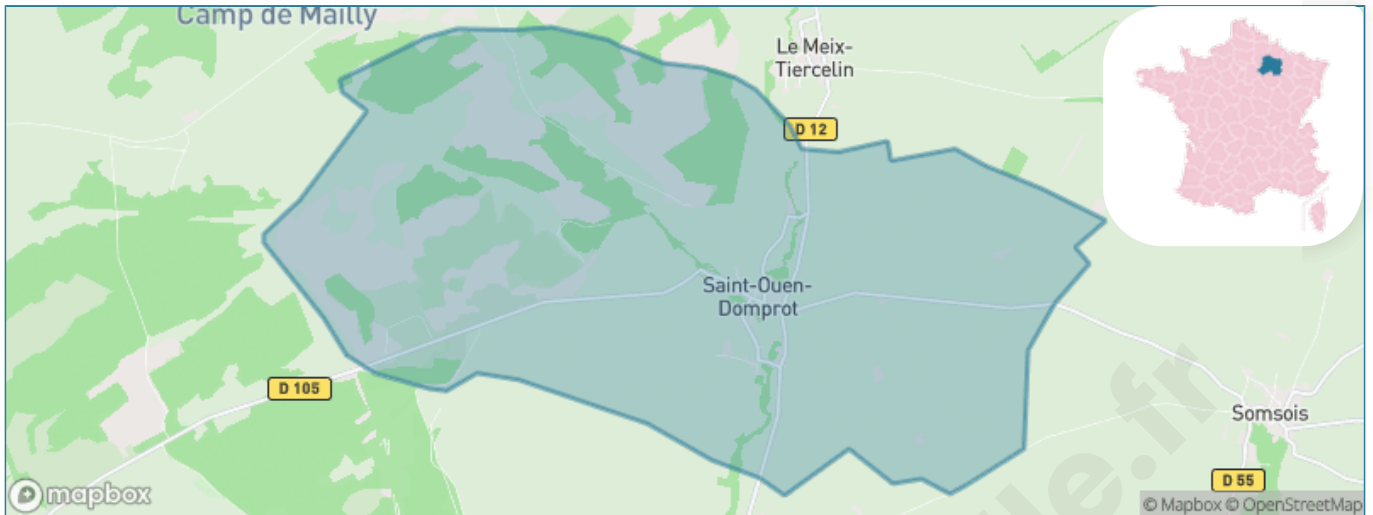
Présenté par

BIEN dans
ma **VILLE** 

Sommaire

Situation géographique	3
Statistiques sur la population	4
Evolution du nombre d'habitants	4
Tranche d'âge	5
0-14 ans	5
15-29 ans	5
30-44 ans	5
45-59 ans	5
60-74 ans	5
75-89 ans	5
90 ans et +	5
Activité professionnelle	5
Agriculteurs	5
Artisans, Commerçants	5
Cadres et sup.	5
Professions intermédiaires	5
Employé	5
Ouvrier	5
Retraité	5
Autres	5
Niveau de diplôme	6
Sans diplôme ou CEP	6
Brevet, BEPC, DNB	6
CAP-BEP ou équivalent	6
BAC ou équivalent	6
BAC+2	6
BAC+3 ou +4	6
BAC+5 ou plus	6
Composition des ménages	6
Couple sans enfant	6
Couple avec enfant(s)	6
Famille monoparentale	6
Colocation / Autre	6
Personnes seules	6
Profils électoraux	7
Premier tour	7
Sécurité	8
Evolution du nombre d'infractions	8
Pour comparer	9
Services à la population	10
Commerce	10
Éducation	10
Villes autour de Saint-Ouen-Domprot	11

Situation géographique



i Informations clés

- **Région** : Grand Est
- **Département** : Marne
- **Code postal** : 51320
- **Superficie** : 37 km²



Marne
LE DÉPARTEMENT

Statistiques sur la population



Nombre d'habitants

203



Age moyen

46 ans



Pop active

40.4%



Taux chômage

3.8%



Pop densité

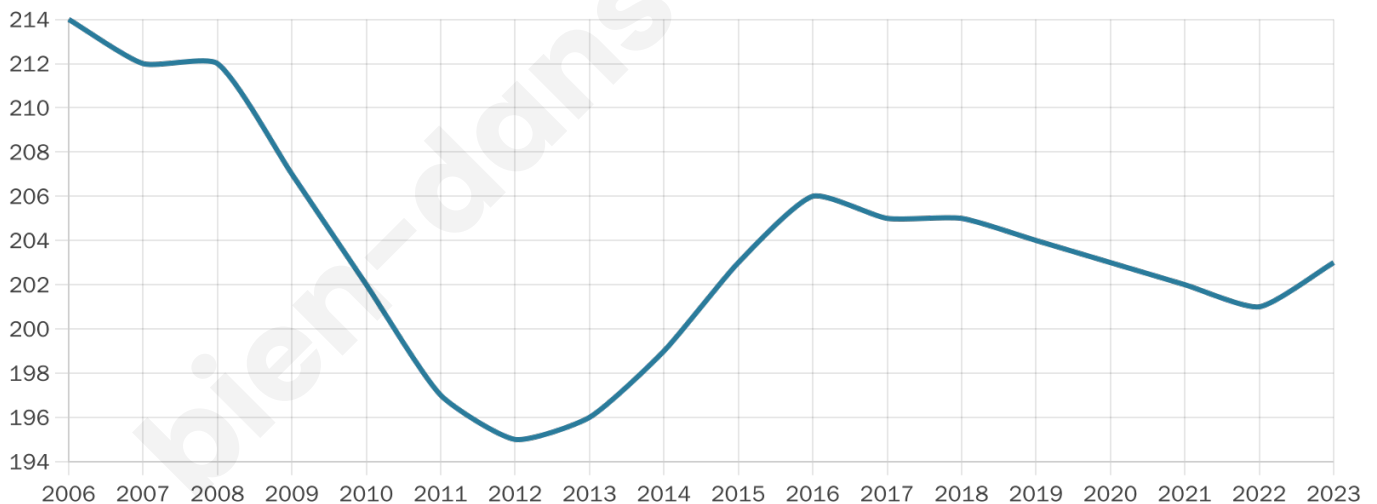
5 h/km²



Revenu moyen

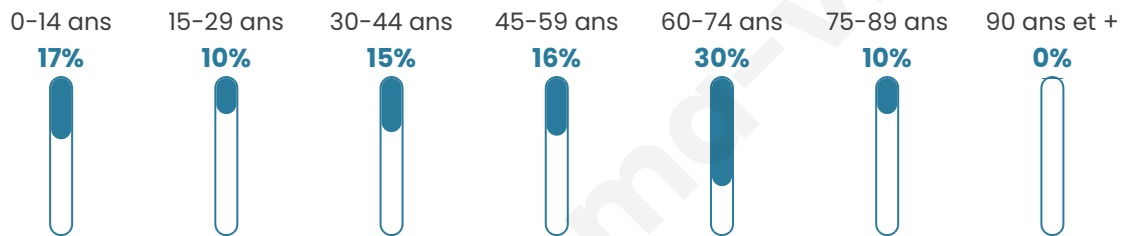
24 470 €/an

Evolution du nombre d'habitants

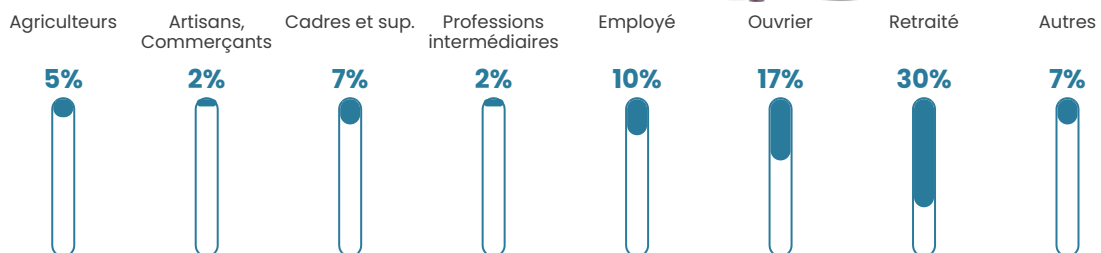


Sources : Institut national de la statistique et des études économiques (insee) selon Les dernières parutions officielles de 2024 portant sur les années 2020, 2021 et 2022.

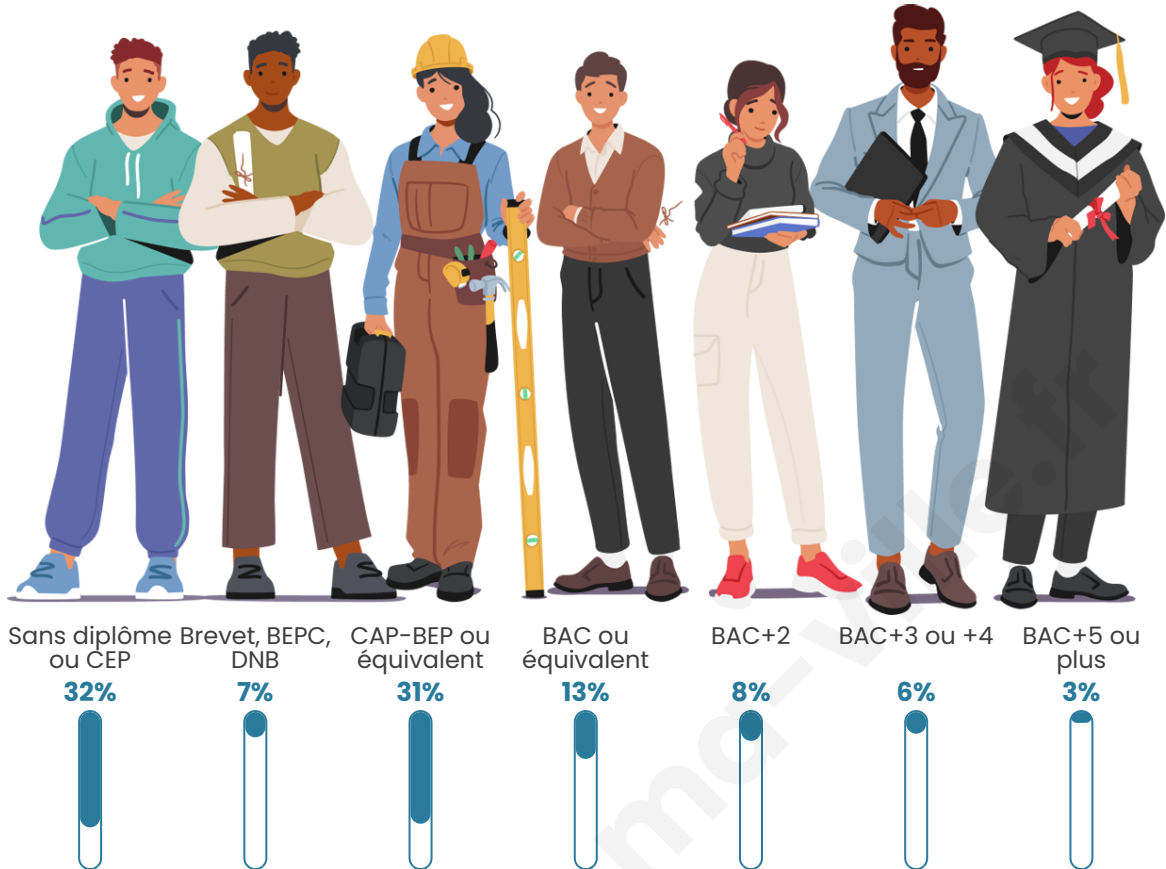
Tranche d'âge




Activité professionnelle



Niveau de diplôme



Composition des ménages



Profils électoraux

Premier tour

	Marine LE PEN	47.10 %
	Emmanuel MACRON	22.46 %
	Valérie PÉCRESSE	8.70 %
	Jean-Luc MÉLENCHON	5.80 %
	Jean LASSALLE	5.07 %
	Éric ZEMMOUR	4.35 %
	Fabien ROUSSEL	2.17 %
	Yannick JADOT	2.17 %
	Nathalie ARTHAUD	0.72 %
	Anne HIDALGO	0.72 %
	Nicolas DUPONT-AIGNAN	0.72 %
	Philippe POUTOU	0.00 %



176 inscrits

Participation : 82.39%

Votes blancs : 4.14%

Votes nuls : 0.69%

Second tour

	Emmanuel MACRON	35,25 %
	Marine LE PEN	64,75 %

175 inscrits

Participation : 84.57%

Votes blancs : 4.73%

Votes nuls : 1.35%

Sécurité



Agressions physiques / sexuelles

0



Cambriolages

0



Vols / dégradations

0



Stupéfiants

0

Evolution du nombre d'infractions



Pour comparer

(en proportion du nombre d'habitants)



Sources : Bases statistiques communale, départementale et régionale de la délinquance enregistrée par la police et la gendarmerie nationales selon les dernières parutions officielles de 2025 portant sur l'année 2024 ([data.gouv](https://data.gouv.fr)).

Agressions physiques / sexuelles : Violences sexuelles, coups et blessures volontaires intrafamiliaux, coups et blessures volontaires, autres coups, blessures volontaires et vols violents sans arme.

Cambriolages : Cambriolages de logements.

Vols : Vols avec armes, vols d'accessoires sur véhicules, vols dans les véhicules, vols de véhicules, vols sans violence contre des personnes, destructions, dégradations volontaires et escroqueries.

Stupéfiants : Trafic de stupéfiants dont (AFD) et usage de stupéfiants.

Services à la population



Commerce

Hypermarché	X Frignicourt 17km
Supermarché	X Mailly-le-Camp 17km
Superette	X Ramerupt 13km
Boulangerie	X Ramerupt 13km
Boucherie	X Mailly-le-Camp 17km
Restaurant	X Margerie-Hancourt 10km
Garage	X Somsois 7km
Station-service	X Mailly-le-Camp 15km
Banque	X Chavanges 16km
La poste	X Lhuître 12km
Coiffeur	X Le Meix-Tiercelin 3km
Tabac	X Vitry-le-François 18km
Bars / discothèque	X Dampierre 7km
Bibliothèque	X Arcis-sur-Aube 21km
Cinéma	X Châlons-en-Champagne 37km
Vétérinaire	X Chavanges 17km



Santé

Pharmacie	X Somsois 7km
Hôpital	X Vitry-le-François 18km
Laboratoire d'analyses médicales	X Vitry-le-François 18km
Etablissement pour handicapé	X Le Meix-Tiercelin 3km
EHPA	X Ramerupt 13km
Médecin	X Somsois 7km
Dentiste	X Frignicourt 17km
Chirurgien	X Châlons-en-Champagne 40km
Dermatologue	X Pargny-sur-Saulx 37km
Anesthésiste	X Saint-Martin-sur-le-Pré 41km
Gastro-entérologue	X Châlons-en-Champagne 40km
Gynécologue	X Vitry-le-François 18km
Cancérologue	X Bezannes 74km
Neurologue	X Saint-Martin-sur-le-Pré 41km
Ophtalmologue	X Vitry-le-François 18km
ORL	X Vitry-le-François 18km
Cardiologue	X Frignicourt 17km
Pédiatre	X Châlons-en-Champagne 39km
Pneumologue	X Épernay 59km
Psychologue	X Saint-Dizier 40km
Radiologue	X Vitry-le-François 18km
Rhumatologue	X Vitry-le-François 18km
Sage-femme	X Saint-Remy-en-Bouzemont-Saint-Genest-et-Isson 18km



Éducation

Crèche	X Courdemanges 14km
Ecole maternelle Public	X Frignicourt 17km
Ecole maternelle Privé	X Fismes 94km
Ecole primaire Public	1
Ecole primaire Privé	X Vitry-le-François 18km
Collège Public	X Frignicourt 18km
Collège Privé	X Vitry-le-François 19km
Lycée Public	X Vitry-le-François 19km
Lycée Privé	X Arcis-sur-Aube 21km

Sources : Base Sirene des entreprises et de leurs établissements selon les dernières parutions officielles de 2025 portant sur l'année 2024 ([data.gouv](#)). Liste, localisation et tarifs des professionnels de santé selon les dernières parutions officielles de 2025 portant sur l'année 2024 ([opendatasoft](#)) et FINISS Extraction du Fichier des établissements selon les dernières parutions officielles de 2025 portant sur l'année 2024 ([data.gouv](#)). Adresse et géolocalisation des établissements d'enseignement du premier et second degrés selon les dernières parutions officielles de 2025 portant sur l'année 2024 ([data.education.gouv](#))

Villes autour de Saint-Ouen-Domprot

Ville	Habitants	Superficie	Pop densité	Pop active	Taux chômage	Revenu moyen	Prix immobilier
Le Meix-Tiercelin	170	19 km ²	9 h/km ²	65.3%	4.7%	20 980 €/an	NC
Bréban	85	10 km ²	9 h/km ²	54.1%	2.4%	NC	614 €/m ²
Corbeil	100	9 km ²	11 h/km ²	53%	5%	NC	1 167 €/m ²
Humbauville	74	16 km ²	5 h/km ²	39.2%	2.7%	NC	1 280 €/m ²
Somsois	188	21 km ²	9 h/km ²	43.6%	3.2%	24 640 €/an	NC
Dampierre	327	29 km ²	11 h/km ²	47.4%	3.7%	22 750 €/an	538 €/m ²
Chapelaine	45	9 km ²	5 h/km ²	64.4%	6.7%	NC	1 014 €/m ²
Sompuis	258	43 km ²	6 h/km ²	41.9%	1.9%	24 340 €/an	NC
Saint-Utin	70	10 km ²	7 h/km ²	47.1%	4.3%	NC	NC
Vaucogne	70	16 km ²	4 h/km ²	47.1%	2.9%	NC	866 €/m ²
Lignon	118	7 km ²	17 h/km ²	50.8%	3.4%	21 650 €/an	1 345 €/m ²
Saint-Léger-sous-Margerie	51	6 km ²	9 h/km ²	47.1%	9.8%	NC	923 €/m ²
Margerie-Hancourt	186	21 km ²	9 h/km ²	42.5%	4.3%	21 060 €/an	NC
Donnement	71	11 km ²	6 h/km ²	38%	5.6%	NC	NC
Brandonvillers	191	11 km ²	17 h/km ²	48.7%	4.2%	21 730 €/an	1 384 €/m ²

bien-dans-ma-ville.fr



Vous aimez votre ville ? Notez-la !

Et faites-nous part de vos remarques constructives



Avec

BIEN dans
ma **VILLE** 