



Version web

# Ville de Saint-Ouen-des- Alleux

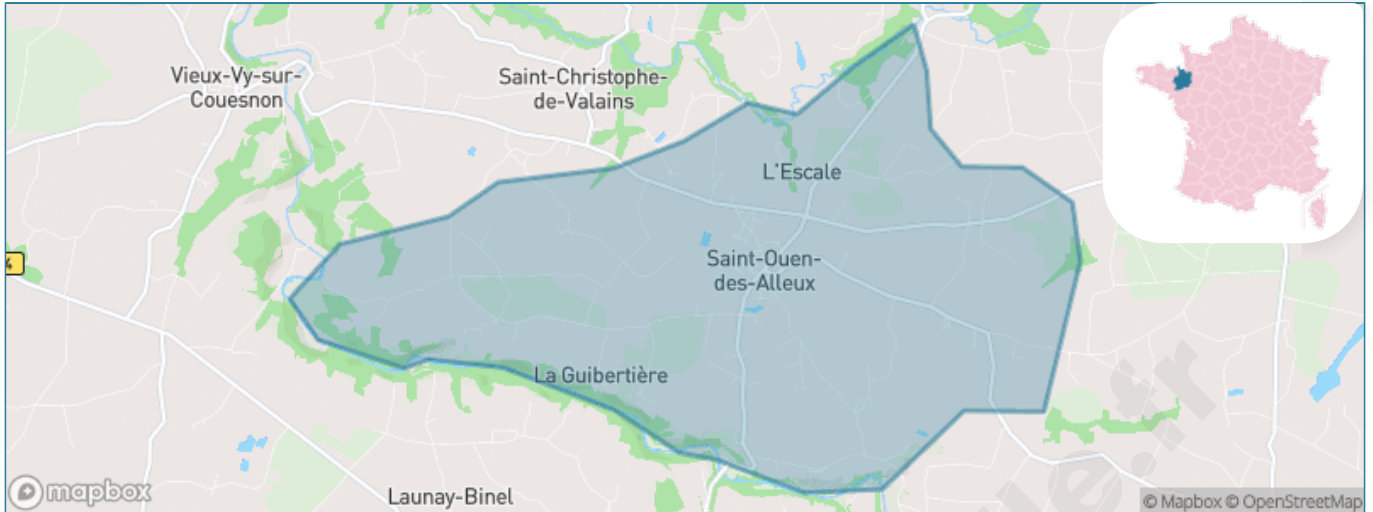
Présenté par

**BIEN** dans  
ma **VILLE** 

# Sommaire

Situation géographique .....	3
Statistiques sur la population .....	4
Evolution du nombre d'habitants .....	4
Tranche d'âge .....	5
0-14 ans .....	5
15-29 ans .....	5
30-44 ans .....	5
45-59 ans .....	5
60-74 ans .....	5
75-89 ans .....	5
90 ans et + .....	5
Activité professionnelle .....	5
Agriculteurs .....	5
Artisans, Commerçants .....	5
Cadres et sup. ....	5
Professions intermédiaires .....	5
Employé .....	5
Ouvrier .....	5
Retraité .....	5
Autres .....	5
Niveau de diplôme .....	6
Sans diplôme ou CEP .....	6
Brevet, BEPC, DNB .....	6
CAP-BEP ou équivalent .....	6
BAC ou équivalent .....	6
BAC+2 .....	6
BAC+3 ou +4 .....	6
BAC+5 ou plus .....	6
Composition des ménages .....	6
Couple sans enfant .....	6
Couple avec enfant(s) .....	6
Famille monoparentale .....	6
Colocation / Autre .....	6
Personnes seules .....	6
Profil électoraux .....	7
Premier tour .....	7
Sécurité .....	8
Evolution du nombre d'infractions .....	8
Pour comparer .....	9
Services à la population .....	10
Commerce .....	10
Éducation .....	10
Villes autour de Saint-Ouen-des-Alleux .....	12
Avis sur la ville de Saint-Ouen-des-Alleux .....	13
Moyenne par critère .....	13
Villes autour de Saint-Ouen-des-Alleux .....	13
Répartition des avis par note .....	13
Répartition des avis par note .....	13

# Situation géographique



## i Informations clés

- **Région** : Bretagne
- **Département** : Ile-et-Vilaine
- **Code postal** : 35140
- **Superficie** : 15 km<sup>2</sup>



# Statistiques sur la population



Nombre d'habitants

**1 326**



Age moyen

**38 ans**



Pop active

**51.7%**



Taux chômage

**5.1%**



Pop densité

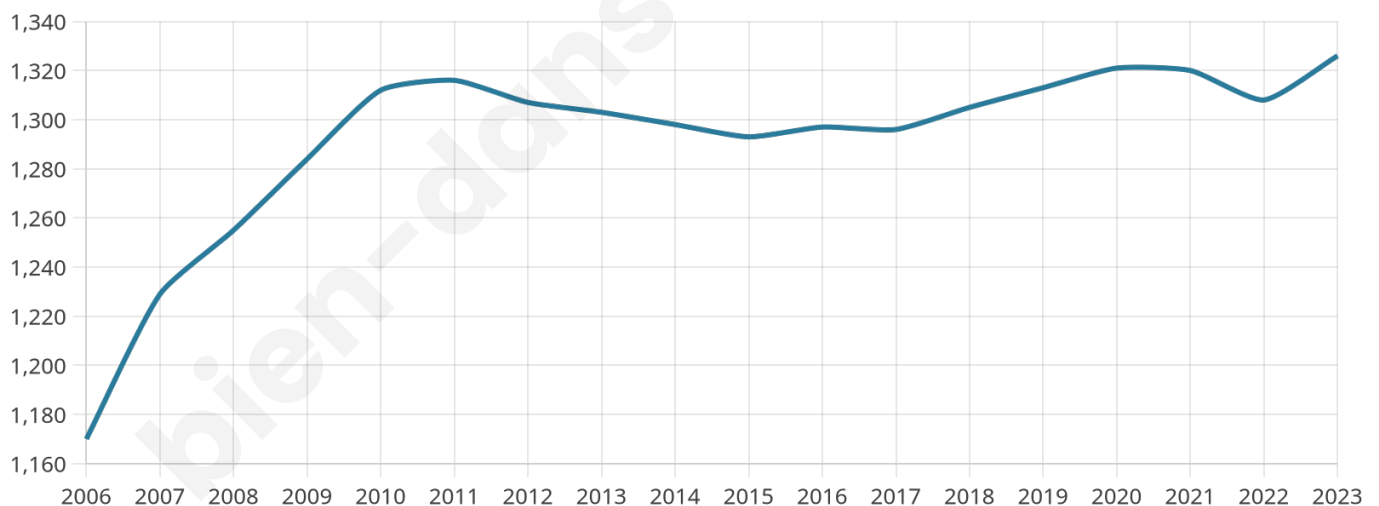
**88 h/km<sup>2</sup>**



Revenu moyen

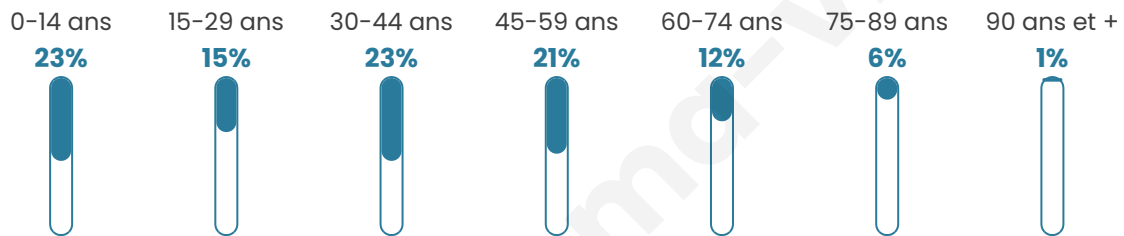
**22 550 €/an**

## Evolution du nombre d'habitants

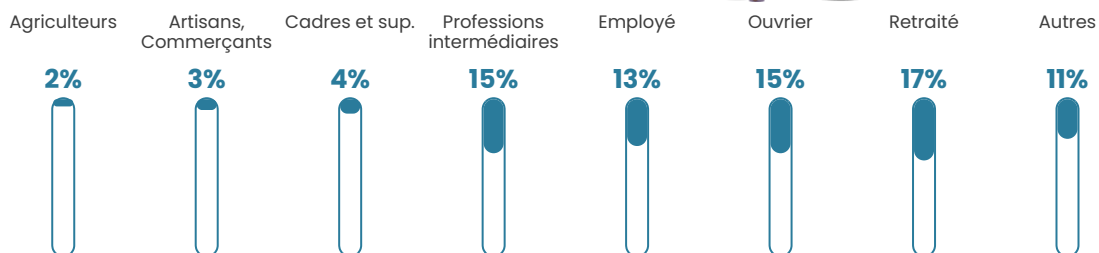


Sources : Institut national de la statistique et des études économiques (insee) selon Les dernières parutions officielles de 2024 portant sur les années 2020, 2021 et 2022.


## Tranche d'âge




## Activité professionnelle



## Niveau de diplôme




## Composition des ménages



# Profils électoraux

## Premier tour

	Emmanuel MACRON	31.05 %
	Marine LE PEN	30.29 %
	Jean-Luc MÉLENCHON	14.58 %
	Yannick JADOT	5.58 %
	Éric ZEMMOUR	3.80 %
	Fabien ROUSSEL	3.42 %
	Valérie PÉCRESE	3.17 %
	Jean LASSALLE	2.66 %
	Philippe POUTOU	2.15 %
	Nicolas DUPONT- AIGNAN	1.65 %
	Nathalie ARTHAUD	1.14 %
	Anne HIDALGO	0.51 %



### 1 049 inscrits

Participation : 78.07%

Votes blancs : 2.93%

Votes nuls : 0.73%

## Second tour

	Emmanuel MACRON	54,97 %
	Marine LE PEN	45,03 %

### 1 049 inscrits

Participation : 79.69%

Votes blancs : 6.7%

Votes nuls : 2.99%

# Sécurité



Agressions physiques / sexuelles

0



Cambriolages

0



Vols / dégradations

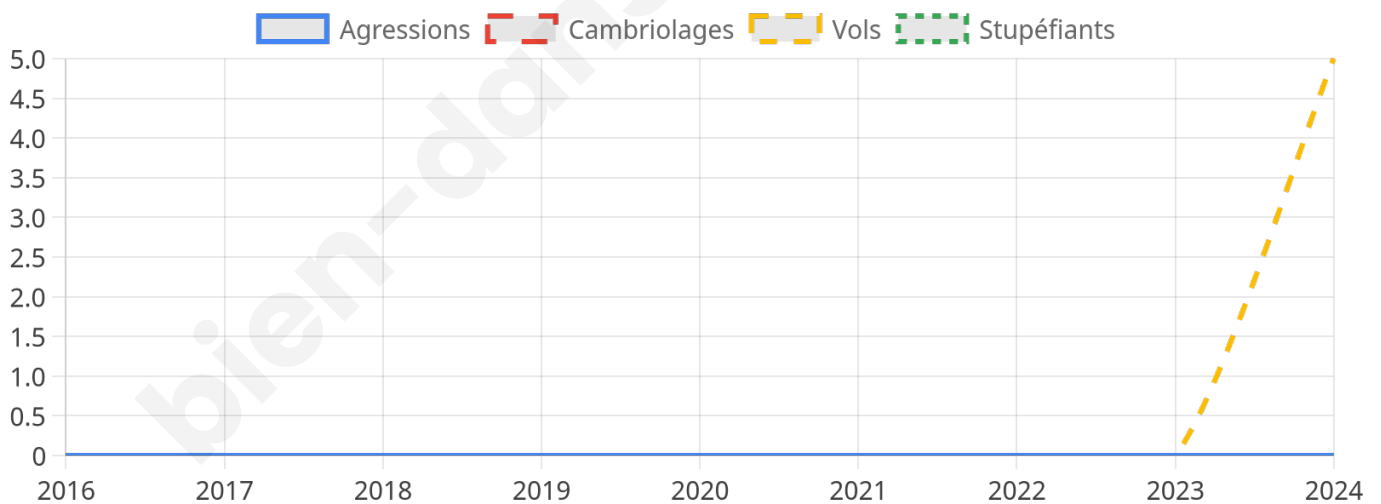
5



Stupéfiants

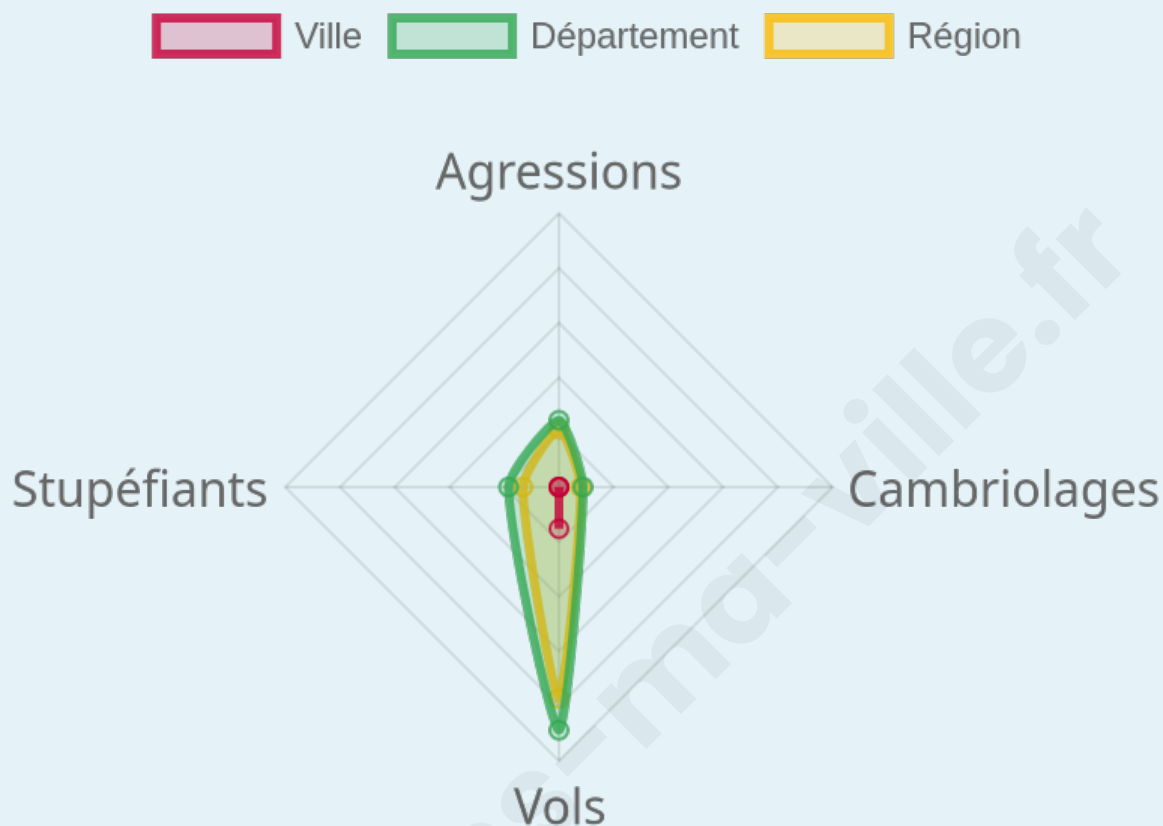
0

## Evolution du nombre d'infractions



## Pour comparer

(en proportion du nombre d'habitants)



Sources : Bases statistiques communale, départementale et régionale de la délinquance enregistrée par la police et la gendarmerie nationales selon les dernières parutions officielles de 2025 portant sur l'année 2024 ([data.gouv](https://data.gouv.fr)).

Agressions physiques / sexuelles : Violences sexuelles, coups et blessures volontaires intrafamiliaux, coups et blessures volontaires, autres coups, blessures volontaires et vols violents sans arme.

Cambriolages : Cambriolages de logements.

Vols : Vols avec armes, vols d'accessoires sur véhicules, vols dans les véhicules, vols de véhicules, vols sans violence contre des personnes, destructions, dégradations volontaires et escroqueries.

Stupéfiants : Trafic de stupéfiants dont (AFD) et usage de stupéfiants.

# Services à la population



## Commerce

Hypermarché	X <a href="#">Maen Roch</a> 10km
Supermarché	X <a href="#">Vieux-Vy-sur-Couesnon</a> 6km
Superette	X <a href="#">Saint-Hilaire-des-Landes</a> 5km
Boulangerie	1
Boucherie	1
Restaurant	3
Garage	1
Station-service	X <a href="#">Vieux-Vy-sur-Couesnon</a> 5km
Banque	1
La poste	X <a href="#">Rives-du-Couesnon</a> 8km
Coiffeur	1
Tabac	1
Bars / discothèque	1
Bibliothèque	X <a href="#">Fougères</a> 17km
Cinéma	X <a href="#">Liffré</a> 15km
Vétérinaire	X <a href="#">Saint-Aubin-du-Cormier</a> 8km



## Santé

Pharmacie	1
Hôpital	X <a href="#">Maen Roch</a> 9km
Laboratoire d'analyses médicales	X <a href="#">Saint-Aubin-du-Cormier</a> 8km
Etablissement pour handicapé	X <a href="#">Saint-Sauveur-des-Landes</a> 8km
EHPA	X <a href="#">Saint-Sauveur-des-Landes</a> 8km
Médecin	3
Dentiste	2
Chirurgien	X <a href="#">Fougères</a> 17km
Dermatologue	X <a href="#">Betton</a> 24km
Anesthésiste	X <a href="#">Rennes</a> 28km
Gastro-entérologue	X <a href="#">Saint-Georges-de-Reintembault</a> 23km
Gynécologue	X <a href="#">Fougères</a> 16km
Cancérologue	X <a href="#">Saint-Grégoire</a> 29km
Neurologue	X <a href="#">Saint-Georges-de-Reintembault</a> 23km
Ophthalmologue	X <a href="#">Saint-Hilaire-des-Landes</a> 6km
ORL	X <a href="#">Cesson-Sévigné</a> 27km
Cardiologue	1
Pédiatre	X <a href="#">Fougères</a> 16km
Pneumologue	X <a href="#">Fougères</a> 17km
Psychologue	X <a href="#">Fougères</a> 16km
Radiologue	X <a href="#">Saint-Georges-de-Reintembault</a> 23km
Rhumatologue	X <a href="#">Fougères</a> 16km
Sage-femme	1



## Éducation

Crèche	X <a href="#">Saint-Hilaire-des-Landes</a> 5km
Ecole maternelle Public	X <a href="#">Saint-Marc-le-Blanc</a> 4km
Ecole maternelle Privé	X <a href="#">Vitré</a> 28km
Ecole primaire Public	1
Ecole primaire Privé	X <a href="#">Mézières-sur-Couesnon</a> 4km
Collège Public	X <a href="#">Saint-Aubin-du-Cormier</a> 8km
Collège Privé	X <a href="#">Saint-Aubin-du-Cormier</a> 9km
Lycée Public	X <a href="#">Saint-Aubin-du-Cormier</a> 7km
Lycée Privé	X <a href="#">Saint-Aubin-du-Cormier</a> 9km

Sources : Base Sirene des entreprises et de leurs établissements selon les dernières parutions officielles de 2025 portant sur l'année 2024 ([data.gouv](https://data.gouv.fr)). Liste, localisation et tarifs des professionnels de santé selon les dernières parutions officielles de 2025 portant sur l'année 2024 ([opendatasoft](https://opendatasoft.com)) et FINESS Extraction du Fichier des établissements selon les dernières parutions officielles de 2025 portant sur l'année 2024 ([data.gouv](https://data.gouv.fr)). Adresse et géolocalisation des établissements d'enseignement du premier et second degrés selon les dernières parutions officielles de 2025 portant sur l'année 2024 ([data.education.gouv](https://data.education.gouv.fr))

bien-dans-ma-ville.fr

## Villes autour de Saint-Ouen-des-Alleux

Ville	Habitants	Superficie	Pop densité	Pop active	Taux chômage	Revenu moyen	Prix immobilier
Le Tiercent	199	3 km <sup>2</sup>	66 h/km <sup>2</sup>	53.3%	3.5%	23 110 €/an	1 595 €/m <sup>2</sup>
Saint-Christophe-de-Valains	231	3 km <sup>2</sup>	77 h/km <sup>2</sup>	48.9%	3%	21 390 €/an	506 €/m <sup>2</sup>
Saint-Marc-le-Blanc	1 553	22 km <sup>2</sup>	71 h/km <sup>2</sup>	47.3%	2.7%	22 310 €/an	850 €/m <sup>2</sup>
Mézières-sur-Couesnon (2 avis)	1 734	24 km <sup>2</sup>	72 h/km <sup>2</sup>	53.6%	2.4%	24 070 €/an	1 513 €/m <sup>2</sup>
Vieux-Vy-sur-Couesnon	1 286	21 km <sup>2</sup>	61 h/km <sup>2</sup>	51.6%	3.2%	22 880 €/an	1 314 €/m <sup>2</sup>
Saint-Hilaire-des-Landes	1 037	18 km <sup>2</sup>	58 h/km <sup>2</sup>	48.7%	4.1%	22 230 €/an	1 211 €/m <sup>2</sup>
Rives-du-Couesnon	2 927	48 km <sup>2</sup>	61 h/km <sup>2</sup>	49.7%	3.3%	23 170 €/an	1 471 €/m <sup>2</sup>
Chauvigné (1 avis)	810	17 km <sup>2</sup>	48 h/km <sup>2</sup>	49%	3.8%	21 820 €/an	1 407 €/m <sup>2</sup>
Romazy	277	7 km <sup>2</sup>	40 h/km <sup>2</sup>	45.5%	2.9%	22 430 €/an	2 672 €/m <sup>2</sup>
Saint-Sauveur-des-Landes	1 565	18 km <sup>2</sup>	87 h/km <sup>2</sup>	42.7%	2.2%	23 150 €/an	1 423 €/m <sup>2</sup>
Saint-Aubin-du-Cormier (9 avis)	4 203	27 km <sup>2</sup>	156 h/km <sup>2</sup>	52.4%	2.5%	24 390 €/an	1 704 €/m <sup>2</sup>
Gahard (1 avis)	1 523	25 km <sup>2</sup>	61 h/km <sup>2</sup>	51.7%	2%	24 060 €/an	1 431 €/m <sup>2</sup>
La Chapelle-Saint-Aubert	479	9 km <sup>2</sup>	53 h/km <sup>2</sup>	46.8%	3.1%	23 380 €/an	1 302 €/m <sup>2</sup>
Mœn Roch (3 avis)	5 088	39 km <sup>2</sup>	130 h/km <sup>2</sup>	44.3%	3.5%	22 080 €/an	1 223 €/m <sup>2</sup>
Sens-de-Bretagne (3 avis)	2 592	30 km <sup>2</sup>	86 h/km <sup>2</sup>	45.3%	3.3%	22 670 €/an	1 379 €/m <sup>2</sup>

# Avis sur la ville de Saint-Ouen-des-Alleux



## Moyenne par critère



## Villes autour de Saint-Ouen-des-Alleux

Ville	Note globale	Sécurité	Éducation	Sport Loisir	Environnement	Vie pratique
Le Tiercent	-	-	-	-	-	-
Saint-Christophe-de-Valains	-	-	-	-	-	-
Saint-Marc-le-Blanc	-	-	-	-	-	-
Mézières-sur-Couesnon (2 avis)	2.0	3.0	2.0	1.0	2.5	1.5
Vieux-Vy-sur-Couesnon	-	-	-	-	-	-
Saint-Hilaire-des-Landes	-	-	-	-	-	-
Rives-du-Couesnon	-	-	-	-	-	-
Chauvigné (1 avis)	3.0	5.0	5.0	0.0	5.0	0.0
Romazy	-	-	-	-	-	-
Saint-Sauveur-des-Landes	-	-	-	-	-	-
Saint-Aubin-du-Cormier (9 avis)	4.1	4.8	4.0	4.0	4.0	3.9
Gahard (1 avis)	4.0	4.0	4.0	4.0	4.0	4.0
La Chapelle-Saint-Aubert	-	-	-	-	-	-
Maen Roch (3 avis)	3.5	4.3	3.7	3.0	4.0	2.7
Sens-de-Bretagne (3 avis)	4.5	5.0	4.3	3.3	5.0	5.0



# Vous aimez votre ville ? Notez-la !

Et faites-nous part de vos remarques constructives



Avec

**BIEN** dans ma **VILLE** 