



Version web

# Ville de Saint-Ouen

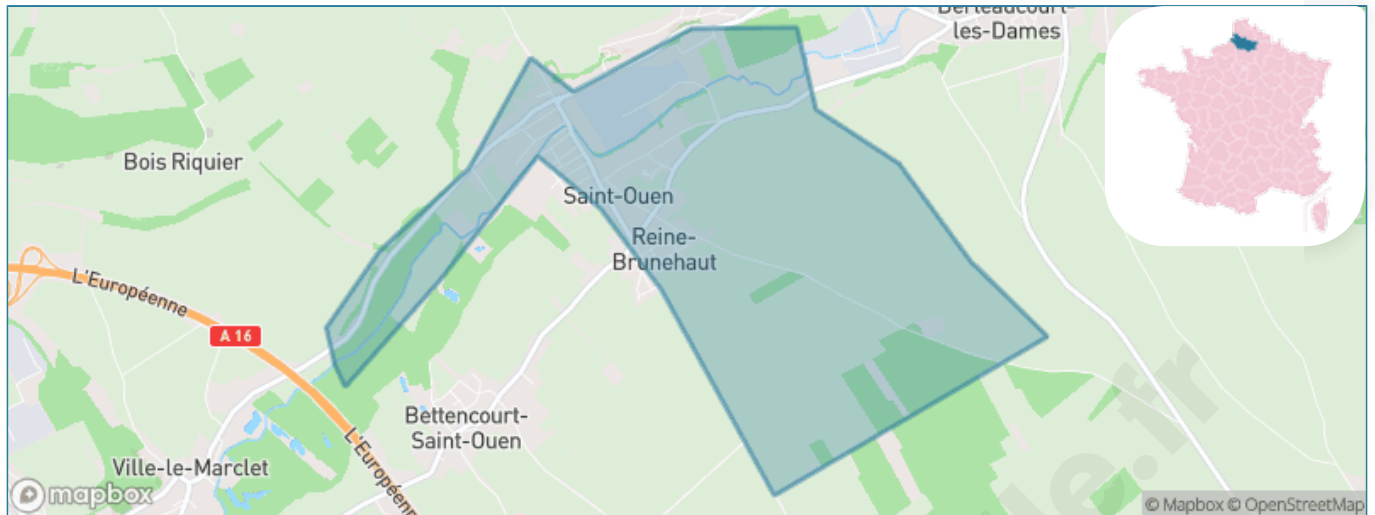
Présenté par

**BIEN** dans  
ma **VILLE** 

# Sommaire

Situation géographique .....	3
Statistiques sur la population .....	4
Evolution du nombre d'habitants .....	4
Tranche d'âge .....	5
0-14 ans .....	5
15-29 ans .....	5
30-44 ans .....	5
45-59 ans .....	5
60-74 ans .....	5
75-89 ans .....	5
90 ans et + .....	5
Activité professionnelle .....	5
Agriculteurs .....	5
Artisans, Commerçants .....	5
Cadres et sup. ....	5
Professions intermédiaires .....	5
Employé .....	5
Ouvrier .....	5
Retraité .....	5
Autres .....	5
Niveau de diplôme .....	6
Sans diplôme ou CEP .....	6
Brevet, BEPC, DNB .....	6
CAP-BEP ou équivalent .....	6
BAC ou équivalent .....	6
BAC+2 .....	6
BAC+3 ou +4 .....	6
BAC+5 ou plus .....	6
Composition des ménages .....	6
Couple sans enfant .....	6
Couple avec enfant(s) .....	6
Famille monoparentale .....	6
Colocation / Autre .....	6
Personnes seules .....	6
Profils électoraux .....	7
Premier tour .....	7
Sécurité .....	8
Evolution du nombre d'infractions .....	8
Pour comparer .....	9
Services à la population .....	10
Commerce .....	10
Éducation .....	10
Villes autour de Saint-Ouen .....	11

# Situation géographique



## i Informations clés

- **Région** : Hauts-de-France
- **Département** : Somme
- **Code postal** : 80610
- **Superficie** : 4 km<sup>2</sup>



# Statistiques sur la population



Nombre d'habitants

**1 772**



Age moyen

**39 ans**



Pop active

**44.8%**



Taux chômage

**18.2%**



Pop densité

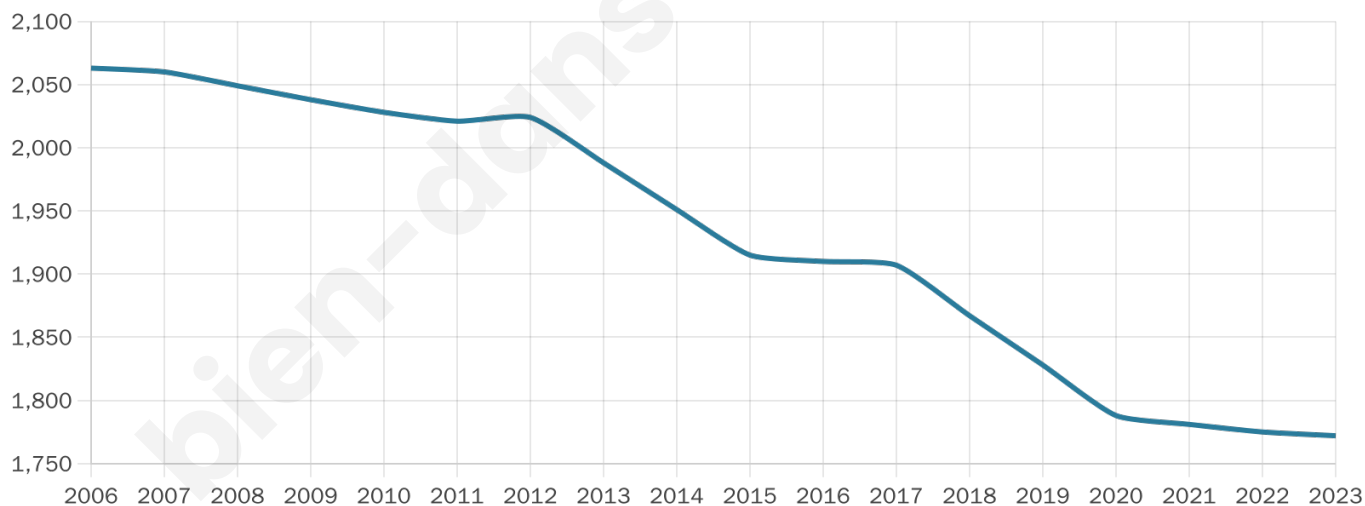
**443 h/km<sup>2</sup>**



Revenu moyen

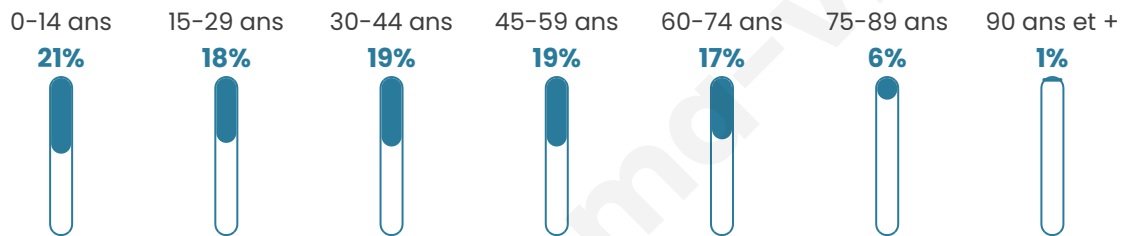
**18 490 €/an**

## Evolution du nombre d'habitants

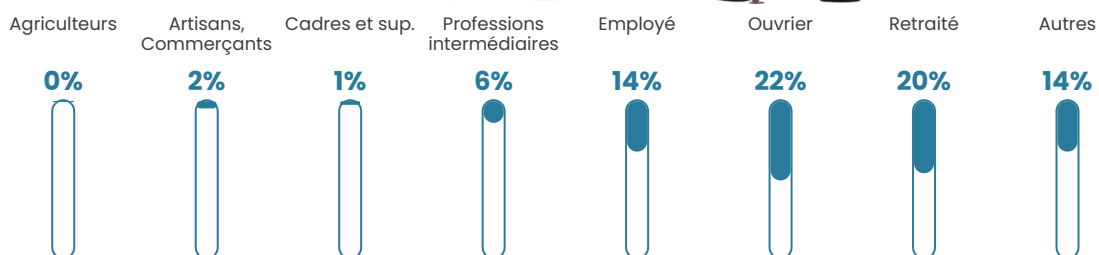


Sources : Institut national de la statistique et des études économiques (insee) selon Les dernières parutions officielles de 2024 portant sur les années 2020, 2021 et 2022.

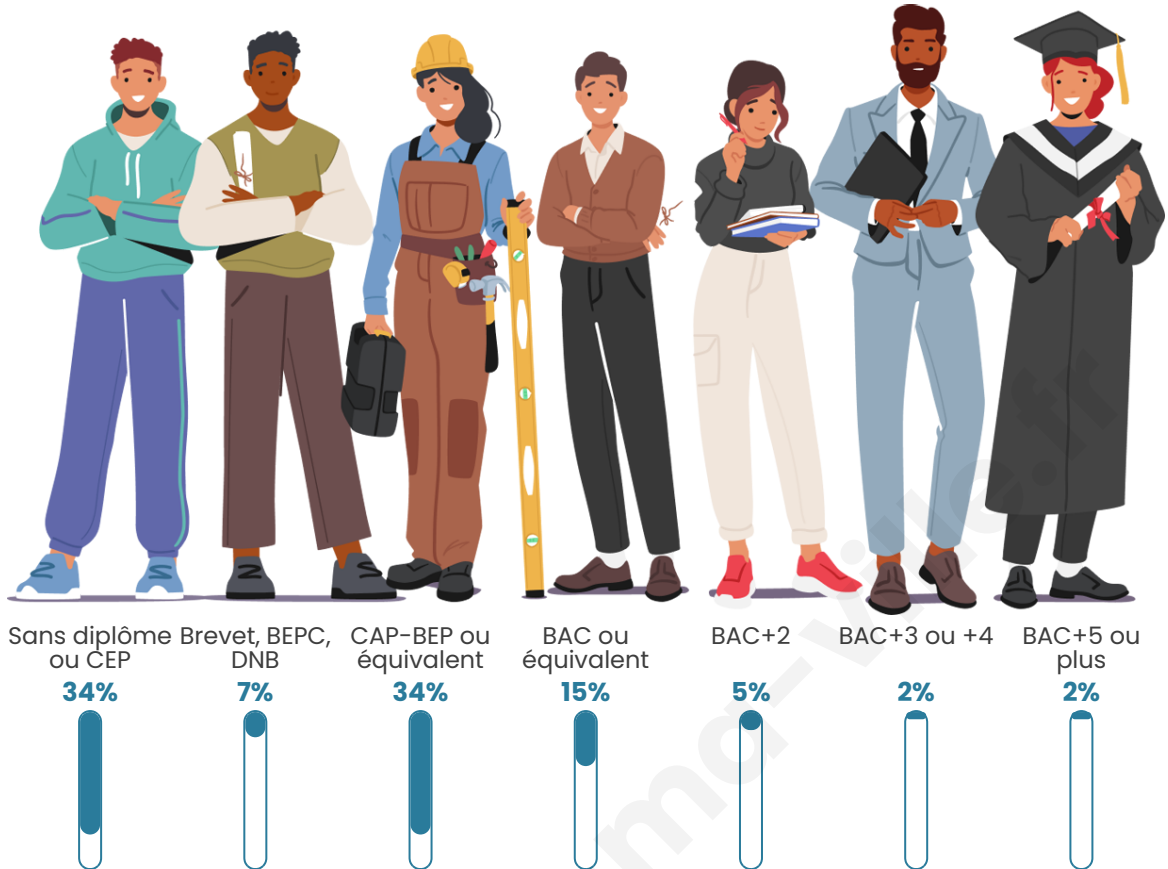
## Tranche d'âge




## Activité professionnelle



## Niveau de diplôme















## Composition des ménages



# Profils électoraux

## Premier tour

	Marine LE PEN	49.26 %
	Emmanuel MACRON	16.83 %
	Jean-Luc MÉLENCHON	16.83 %
	Éric ZEMMOUR	5.57 %
	Nicolas DUPONT-AIGNAN	2.60 %
	Fabien ROUSSEL	1.98 %
	Anne HIDALGO	1.73 %
	Valérie PÉCRESSE	1.61 %
	Jean LASSALLE	1.36 %
	Yannick JADOT	0.99 %
	Nathalie ARTHAUD	0.74 %
	Philippe POUTOU	0.50 %



### 1 212 inscrits

Participation : 69.06%

Votes blancs : 1.67%

Votes nuls : 1.79%

## Second tour

	Emmanuel MACRON	28,73 %
	Marine LE PEN	71,27 %

### 1 211 inscrits

Participation : 70.11%

Votes blancs : 4.48%

Votes nuls : 1.65%

# Sécurité



Agressions physiques / sexuelles

**17**



Cambriolages

**0**



Vols / dégradations

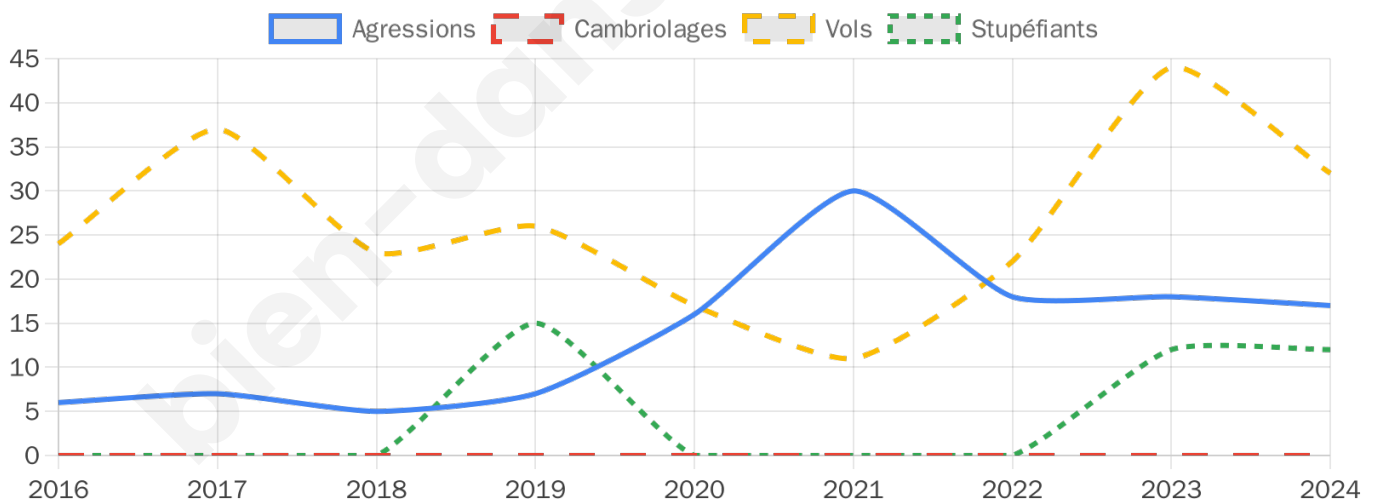
**32**



Stupéfiants

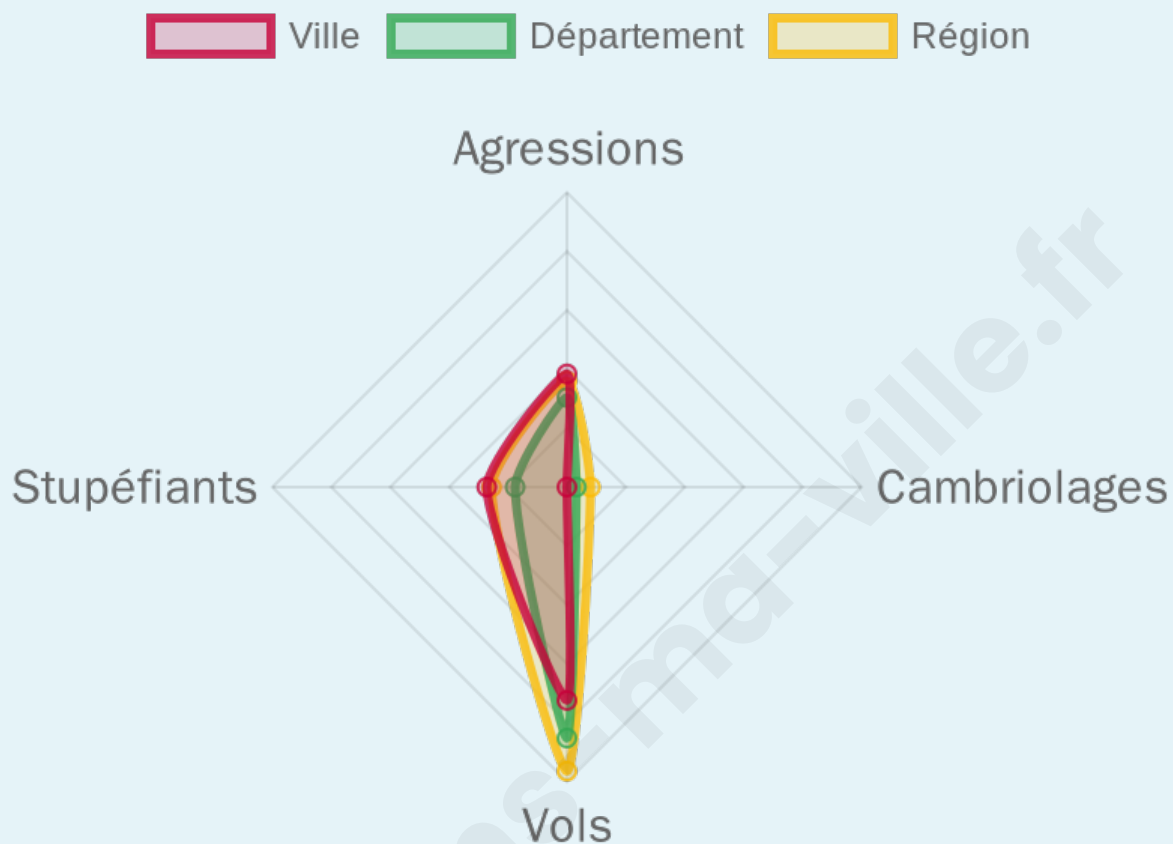
**12**

## Evolution du nombre d'infractions



## Pour comparer

(en proportion du nombre d'habitants)



Sources : Bases statistiques communale, départementale et régionale de la délinquance enregistrée par la police et la gendarmerie nationales selon les dernières parutions officielles de 2025 portant sur l'année 2024 ([data.gouv](https://data.gouv.fr)).

Agressions physiques / sexuelles : Violences sexuelles, coups et blessures volontaires intrafamiliaux, coups et blessures volontaires, autres coups, blessures volontaires et vols violents sans arme.

Cambriolages : Cambriolages de logements.

Vols : Vols avec armes, vols d'accessoires sur véhicules, vols dans les véhicules, vols de véhicules, vols sans violence contre des personnes, destructions, dégradations volontaires et escroqueries.

Stupéfiants : Trafic de stupéfiants dont (AFD) et usage de stupéfiants.

# Services à la population



## Commerce

Hypermarché	X <a href="#">Abbeville</a> 20km
Supermarché	X <a href="#">Berteaucourt-les-Dames</a> 2km
Superette	X <a href="#">Flixecourt</a> 3km
Boulangerie	2
Boucherie	X <a href="#">Flixecourt</a> 3km
Restaurant	1
Garage	3
Station-service	X <a href="#">Flixecourt</a> 3km
Banque	X <a href="#">Flixecourt</a> 3km
La poste	1
Coiffeur	2
Tabac	X <a href="#">Candas</a> 13km
Bars / discothèque	2
Bibliothèque	X <a href="#">Amiens</a> 19km
Cinéma	X <a href="#">Amiens</a> 19km
Vétérinaire	X <a href="#">Flixecourt</a> 3km



## Santé

Pharmacie	1
Hôpital	X <a href="#">Amiens</a> 19km
Laboratoire d'analyses médicales	X <a href="#">Amiens</a> 17km
Etablissement pour handicapé	X <a href="#">Ville-le-Marcelet</a> 3km
EHPA	X <a href="#">Domart-en-Ponthieu</a> 5km
Médecin	5
Dentiste	X <a href="#">Flixecourt</a> 3km
Chirurgien	X <a href="#">Dreuil-lès-Amiens</a> 16km
Dermatologue	X <a href="#">Abbeville</a> 20km
Anesthésiste	X <a href="#">Amiens</a> 16km
Gastro-entérologue	X <a href="#">Amiens</a> 19km
Gynécologue	X <a href="#">Amiens</a> 19km
Cancérologue	X <a href="#">Amiens</a> 22km
Neurologue	X <a href="#">Amiens</a> 16km
Ophthalmologue	X <a href="#">Amiens</a> 16km
ORL	X <a href="#">Abbeville</a> 22km
Cardiologue	1
Pédiatre	X <a href="#">Amiens</a> 19km
Pneumologue	X <a href="#">Amiens</a> 19km
Psychologue	1
Radiologue	X <a href="#">L'Étoile</a> 7km
Rhumatologue	X <a href="#">Amiens</a> 16km
Sage-femme	1



## Éducation

Crèche	X <a href="#">Bettencourt-Saint-Ouen</a> 1km
Ecole maternelle Public	X <a href="#">Flixecourt</a> 3km
Ecole maternelle Privé	X <a href="#">Amiens</a> 19km
Ecole primaire Public	1
Ecole primaire Privé	X <a href="#">Flixecourt</a> 3km
Collège Public	X <a href="#">Flixecourt</a> 4km
Collège Privé	X <a href="#">Flixecourt</a> 3km
Lycée Public	X <a href="#">Flixecourt</a> 4km
Lycée Privé	X <a href="#">Coisy</a> 17km

Sources : Base Sirene des entreprises et de leurs établissements selon les dernières parutions officielles de 2025 portant sur l'année 2024 ([data.gouv](#)). Liste, localisation et tarifs des professionnels de santé selon les dernières parutions officielles de 2025 portant sur l'année 2024 ([opendatasoft](#)) et FINISS Extraction du Fichier des établissements selon les dernières parutions officielles de 2025 portant sur l'année 2024 ([data.gouv](#)). Adresse et géolocalisation des établissements d'enseignement du premier et second degrés selon les dernières parutions officielles de 2025 portant sur l'année 2024 ([data.education.gouv](#))

## Villes autour de Saint-Ouen

Ville	Habitants	Superficie	Pop densité	Pop active	Taux chômage	Revenu moyen	Prix immobilier
Bettencourt-Saint-Ouen (1 avis)	605	8 km <sup>2</sup>	76 h/km <sup>2</sup>	51.7%	5.5%	22 220 €/an	1 752 €/m <sup>2</sup>
Saint-Léger-lès-Domart (2 avis)	1 809	7 km <sup>2</sup>	258 h/km <sup>2</sup>	46.5%	6.7%	19 370 €/an	1 151 €/m <sup>2</sup>
Ville-le-Marclet	461	8 km <sup>2</sup>	58 h/km <sup>2</sup>	46.9%	7.8%	21 930 €/an	1 406 €/m <sup>2</sup>
Flixecourt (6 avis)	3 221	11 km <sup>2</sup>	293 h/km <sup>2</sup>	44%	8.3%	19 160 €/an	1 291 €/m <sup>2</sup>
Domart-en-Ponthieu (1 avis)	1 081	17 km <sup>2</sup>	64 h/km <sup>2</sup>	42.7%	5.6%	20 520 €/an	1 152 €/m <sup>2</sup>
Berteaucourt-les-Dames (1 avis)	1 092	4 km <sup>2</sup>	273 h/km <sup>2</sup>	48.9%	8.6%	20 710 €/an	1 151 €/m <sup>2</sup>
Mouflers (1 avis)	96	3 km <sup>2</sup>	32 h/km <sup>2</sup>	47.9%	6.3%	NC	860 €/m <sup>2</sup>
Pernois (1 avis)	686	8 km <sup>2</sup>	86 h/km <sup>2</sup>	53.5%	5.5%	22 690 €/an	1 318 €/m <sup>2</sup>
Vauchelles-lès-Domart	120	3 km <sup>2</sup>	40 h/km <sup>2</sup>	55%	10.8%	23 660 €/an	1 563 €/m <sup>2</sup>
Surcamps	84	3 km <sup>2</sup>	28 h/km <sup>2</sup>	44%	4.8%	NC	1 348 €/m <sup>2</sup>
L'Étoile (3 avis)	1 128	7 km <sup>2</sup>	161 h/km <sup>2</sup>	44.8%	9%	19 070 €/an	995 €/m <sup>2</sup>
Brucamps	155	6 km <sup>2</sup>	26 h/km <sup>2</sup>	42.6%	4.5%	21 990 €/an	667 €/m <sup>2</sup>
Franqueville	163	6 km <sup>2</sup>	27 h/km <sup>2</sup>	47.9%	7.4%	20 060 €/an	1 100 €/m <sup>2</sup>
Bouchon	158	4 km <sup>2</sup>	40 h/km <sup>2</sup>	48.7%	3.2%	22 300 €/an	611 €/m <sup>2</sup>
Vignacourt (3 avis)	2 263	29 km <sup>2</sup>	78 h/km <sup>2</sup>	47.9%	4.3%	24 070 €/an	1 546 €/m <sup>2</sup>

bien-dans-ma-ville.fr



# Vous aimez votre ville ? Notez-la !

Et faites-nous part de vos remarques constructives



Avec

**BIEN** dans ma **VILLE** 