



Version web

Ville de Saint-Omer

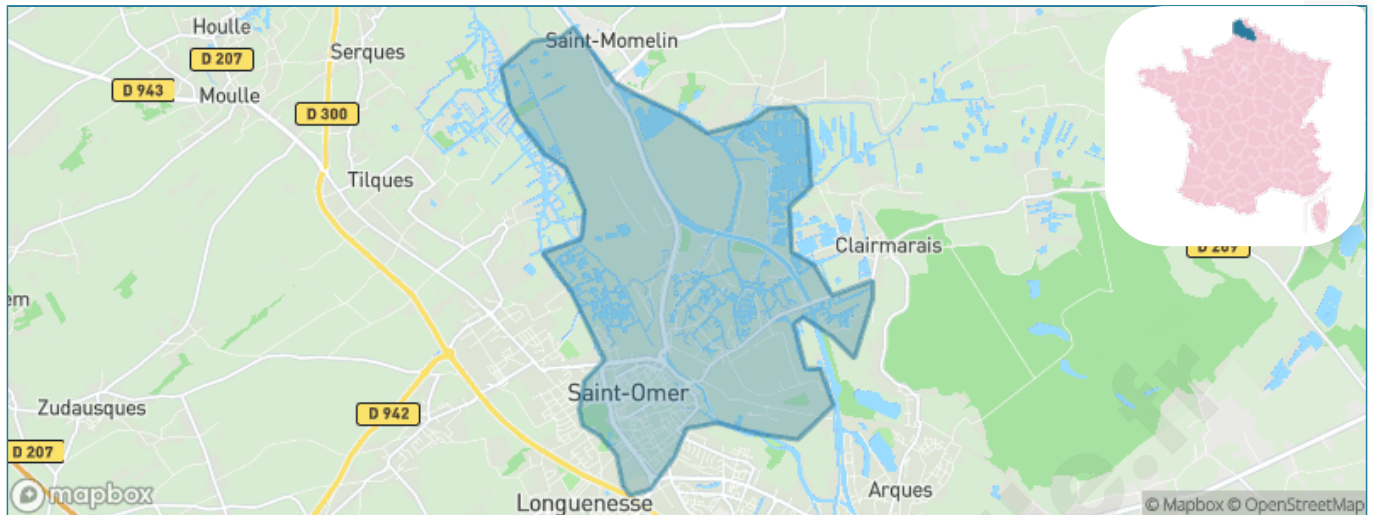
Présenté par

BIEN dans
ma **VILLE** 

Sommaire

Situation géographique	3
Statistiques sur la population	4
Evolution du nombre d'habitants	4
Tranche d'âge	5
0-14 ans	5
15-29 ans	5
30-44 ans	5
45-59 ans	5
60-74 ans	5
75-89 ans	5
90 ans et +	5
Activité professionnelle	5
Agriculteurs	5
Artisans, Commerçants	5
Cadres et sup.	5
Professions intermédiaires	5
Employé	5
Ouvrier	5
Retraité	5
Autres	5
Niveau de diplôme	6
Sans diplôme ou CEP	6
Brevet, BEPC, DNB	6
CAP-BEP ou équivalent	6
BAC ou équivalent	6
BAC+2	6
BAC+3 ou +4	6
BAC+5 ou plus	6
Composition des ménages	6
Couple sans enfant	6
Couple avec enfant(s)	6
Famille monoparentale	6
Colocation / Autre	6
Personnes seules	6
Profil électoraux	7
Premier tour	7
Sécurité	8
Evolution du nombre d'infractions	8
Pour comparer	9
Services à la population	10
Commerce	10
Éducation	10
Villes autour de Saint-Omer	11
Avis sur la ville de Saint-Omer	12
Moyenne par critère	12
Villes autour de Saint-Omer	12
Répartition des avis par note	12
Répartition des avis par note	12

Situation géographique



i Informations clés

- **Région** : Hauts-de-France
- **Département** : Pas-de-Calais
- **Code postal** : 62500
- **Superficie** : 16 km²



Statistiques sur la population



Nombre d'habitants

14 382



Age moyen

38 ans



Pop active

47%



Taux chômage

16%



Pop densité

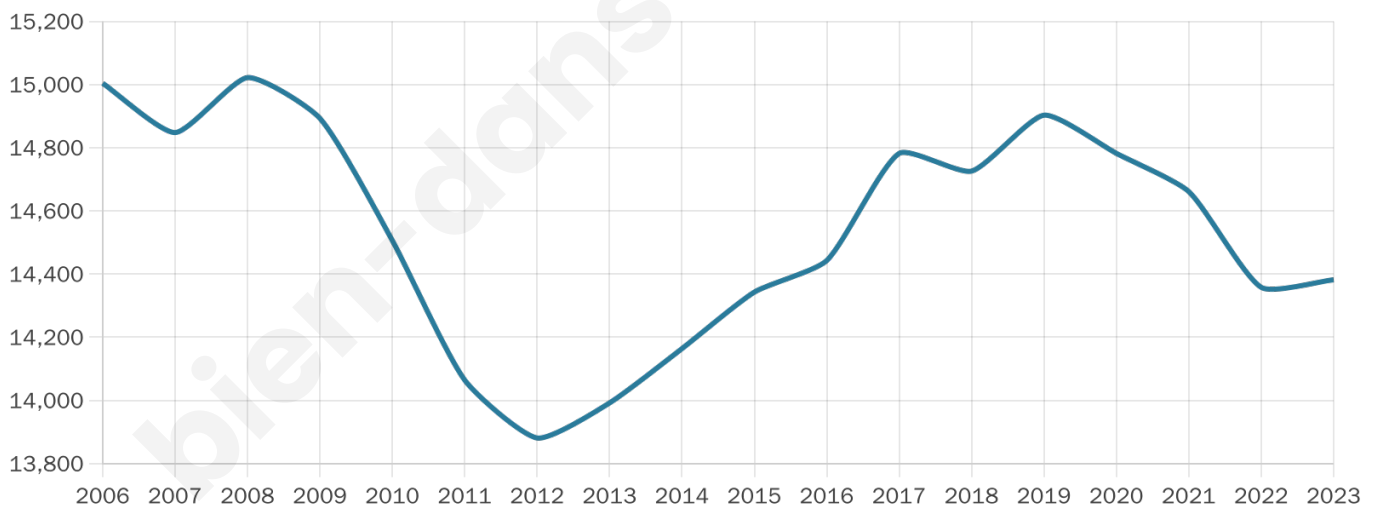
899 h/km²



Revenu moyen

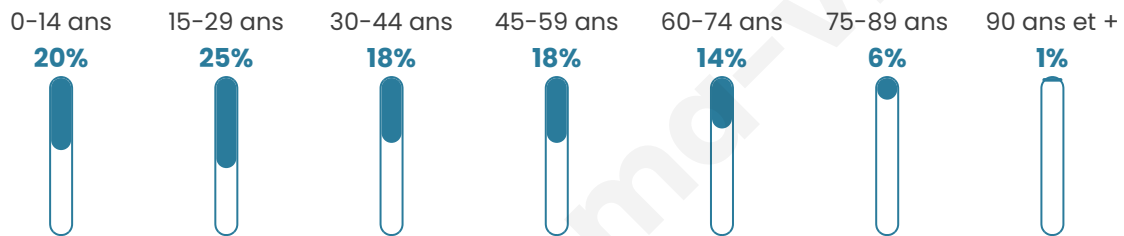
18 120 €/an

Evolution du nombre d'habitants

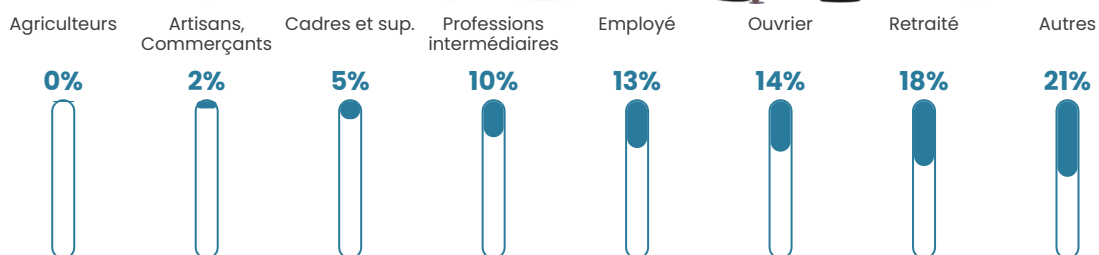


Sources : Institut national de la statistique et des études économiques (insee) selon Les dernières parutions officielles de 2024 portant sur les années 2020, 2021 et 2022.


Tranche d'âge




Activité professionnelle



Niveau de diplôme





Composition des ménages



Profils électoraux

Premier tour

	Emmanuel MACRON	31.18 %
	Marine LE PEN	27.09 %
	Jean-Luc MÉLENCHON	18.96 %
	Éric ZEMMOUR	5.56 %
	Valérie PÉCRESSÉ	4.20 %
	Yannick JADOT	4.03 %
	Jean LASSALLE	2.18 %
	Fabien ROUSSEL	2.10 %
	Nicolas DUPONT- AIGNAN	1.80 %
	Anne HIDALGO	1.48 %
	Philippe POUTOU	0.79 %
	Nathalie ARTHAUD	0.62 %



8 721 inscrits

Participation : 69.38%

Votes blancs : 1.02%

Votes nuls : 0.64%

Second tour

	Emmanuel MACRON	55,41 %
	Marine LE PEN	44,59 %

8 718 inscrits

Participation : 70.11%

Votes blancs : 4.83%

Votes nuls : 2.49%

Sécurité



Agressions physiques / sexuelles

463



Cambriolages

42



Vols / dégradations

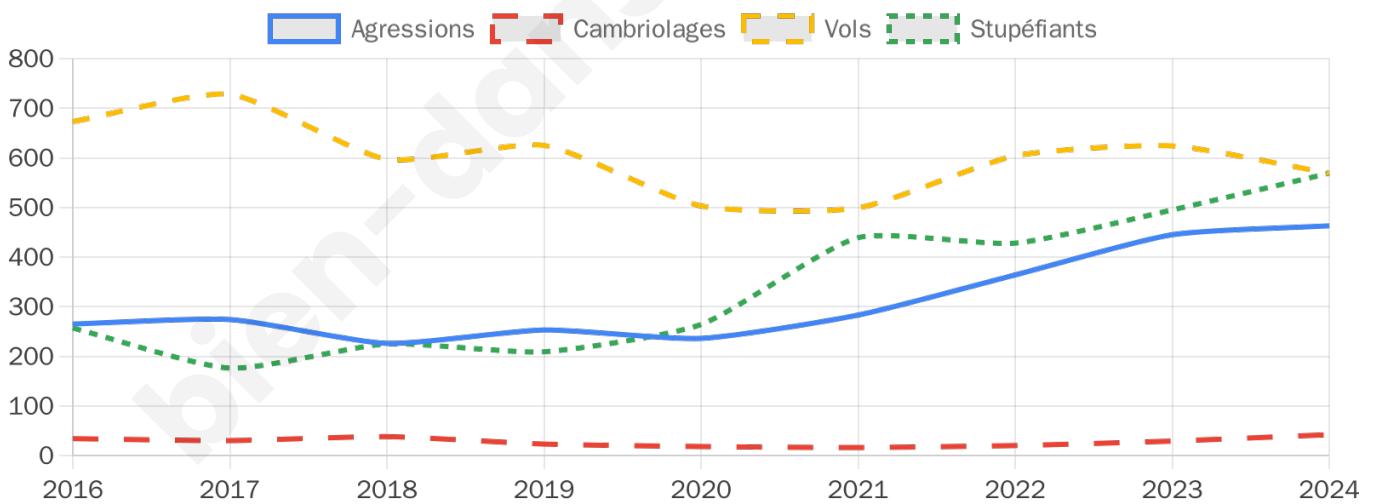
569



Stupéfiants

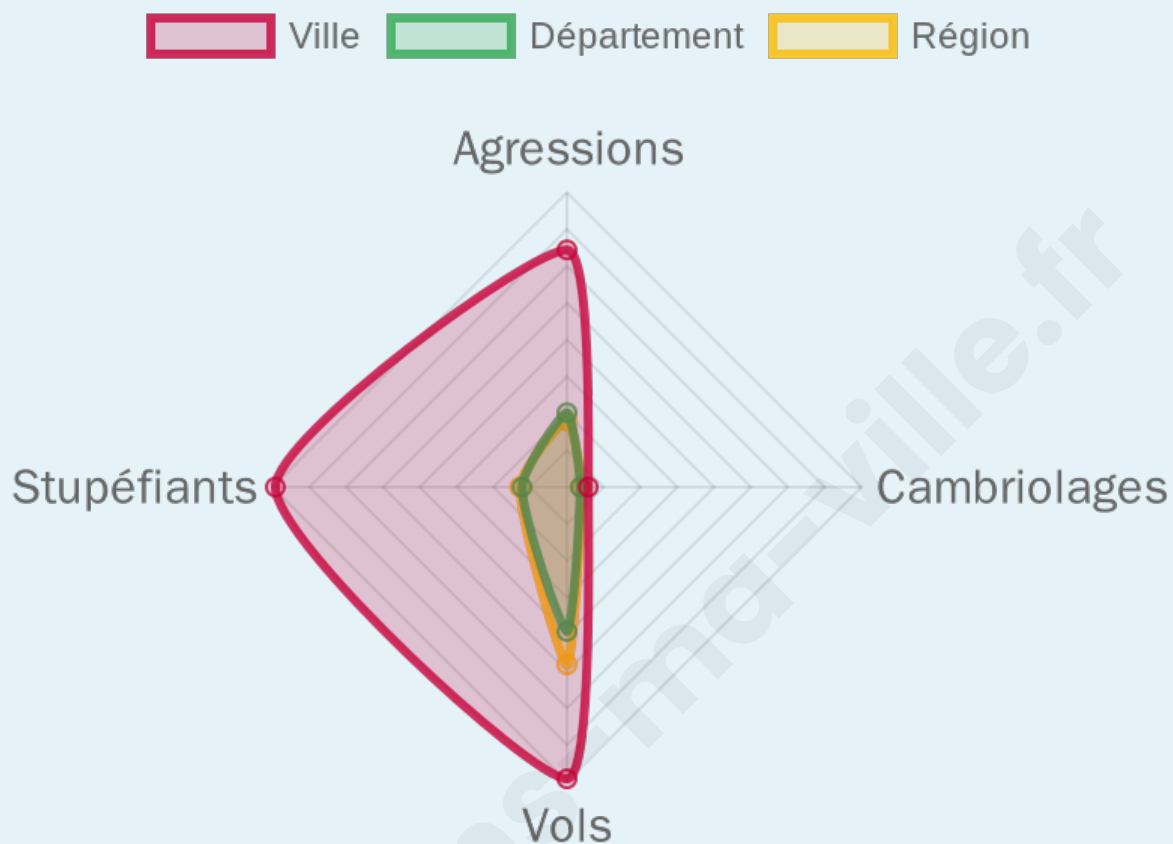
569

Evolution du nombre d'infractions



Pour comparer

(en proportion du nombre d'habitants)



Sources : Bases statistiques communale, départementale et régionale de la délinquance enregistrée par la police et la gendarmerie nationales selon les dernières parutions officielles de 2025 portant sur l'année 2024 ([data.gouv](https://data.gouv.fr)).

Agressions physiques / sexuelles : Violences sexuelles, coups et blessures volontaires intrafamiliaux, coups et blessures volontaires, autres coups, blessures volontaires et vols violents sans arme.

Cambriolages : Cambriolages de logements.

Vols : Vols avec armes, vols d'accessoires sur véhicules, vols dans les véhicules, vols de véhicules, vols sans violence contre des personnes, destructions, dégradations volontaires et escroqueries.

Stupéfiants : Trafic de stupéfiants dont (AFD) et usage de stupéfiants.

Services à la population



Commerce

Hypermarché	X <u>Saint-Martin-lez-Tatinghem</u> 1km
Supermarché	5
Superette	8
Boulangerie	11
Boucherie	6
Restaurant	47
Garage	9
Station-service	2
Banque	12
La poste	110
Coiffeur	44
Tabac	3
Bars / discothèque	49
Bibliothèque	1
Cinéma	2
Vétérinaire	7



Santé

Pharmacie	6
Hôpital	X <u>Longuenesse</u> 2km
Laboratoire d'analyses médicales	1
Etablissement pour handicapé	4
EHPA	6
Médecin	8
Dentiste	15
Chirurgien	X <u>Blendecques</u> 3km
Dermatologue	X <u>Longuenesse</u> 1km
Anesthésiste	X <u>Blendecques</u> 3km
Gastro-entérologue	X <u>Blendecques</u> 3km
Gynécologue	2
Cancérologue	X <u>Coudekerque-Branche</u> 30km
Neurologue	X <u>Blendecques</u> 3km
Ophtalmologue	X <u>Longuenesse</u> 2km
ORL	X <u>Blendecques</u> 3km
Cardiologue	X <u>Longuenesse</u> 1km
Pédiatre	1
Pneumologue	2
Psychologue	1
Radiologue	X <u>Blendecques</u> 3km
Rhumatologue	X <u>Calais</u> 34km
Sage-femme	1



Éducation

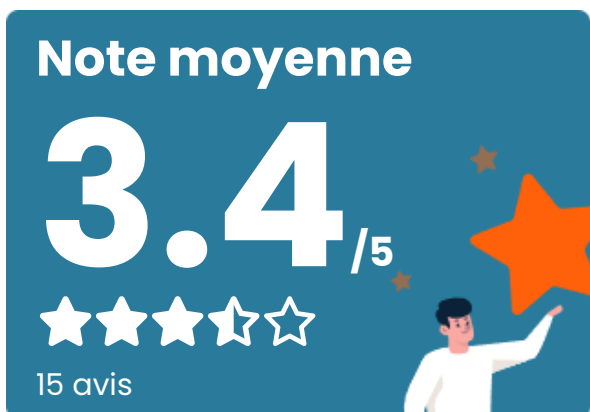
Crèche	3
Ecole maternelle Public	2
Ecole maternelle Privé	X <u>Hem</u> 67km
Ecole primaire Public	6
Ecole primaire Privé	4
Collège Public	2
Collège Privé	2
Lycée Public	2
Lycée Privé	2

Sources : Base Sirene des entreprises et de leurs établissements selon les dernières parutions officielles de 2025 portant sur l'année 2024 ([data.gouv](https://data.gouv.fr)). Liste, localisation et tarifs des professionnels de santé selon les dernières parutions officielles de 2025 portant sur l'année 2024 ([opendatasoft](https://opendatasoft.com)) et FINISS Extraction du Fichier des établissements selon les dernières parutions officielles de 2025 portant sur l'année 2024 ([data.gouv](https://data.gouv.fr)). Adresse et géolocalisation des établissements d'enseignement du premier et second degrés selon les dernières parutions officielles de 2025 portant sur l'année 2024 ([data.education.gouv](https://data.education.gouv.fr))

Villes autour de Saint-Omer

Ville	Habitants	Superficie	Pop densité	Pop active	Taux chômage	Revenu moyen	Prix immobilier
Saint-Martin-lez-Tatinghem (5 avis)	5 843	10 km ²	584 h/km ²	43.7%	5.7%	21 970 €/an	1 644 €/m ²
Salperwick (3 avis)	521	4 km ²	130 h/km ²	45.7%	4.4%	22 920 €/an	1 691 €/m ²
Longuenesse (3 avis)	10 548	8 km ²	1 319 h/km ²	37.1%	7.6%	19 380 €/an	1 670 €/m ²
Arques (5 avis)	9 431	22 km ²	429 h/km ²	44.6%	8%	19 590 €/an	1 437 €/m ²
Wizernes (12 avis)	3 321	6 km ²	554 h/km ²	45.6%	5.2%	20 170 €/an	1 345 €/m ²
Blendecques (4 avis)	4 859	9 km ²	540 h/km ²	44.4%	5.1%	20 000 €/an	1 317 €/m ²
Clairmarais	593	18 km ²	33 h/km ²	48.2%	4.6%	24 580 €/an	1 615 €/m ²
Tilques	1 072	7 km ²	153 h/km ²	46.7%	4.5%	24 430 €/an	1 789 €/m ²
Nieurlet	908	10 km ²	91 h/km ²	46.4%	4.2%	20 600 €/an	1 522 €/m ²
Hallines	1 196	5 km ²	239 h/km ²	43.7%	5.7%	20 390 €/an	1 168 €/m ²
Wisques	222	3 km ²	74 h/km ²	45%	2.3%	28 620 €/an	6 923 €/m ²
Helfaut	1 724	8 km ²	216 h/km ²	41.9%	3.1%	22 990 €/an	1 535 €/m ²
Saint-Momelin (1 avis)	410	6 km ²	68 h/km ²	48.8%	10.5%	20 710 €/an	1 490 €/m ²
Moulle (1 avis)	1 170	5 km ²	234 h/km ²	47.4%	4.7%	24 100 €/an	1 567 €/m ²
Heuringhem (4 avis)	1 389	5 km ²	278 h/km ²	45.9%	3.8%	25 220 €/an	1 761 €/m ²

Avis sur la ville de Saint-Omer



Moyenne par critère



Villes autour de Saint-Omer

Ville	Note globale	Sécurité	Éducation	Sport Loisir	Environnement	Vie pratique
Saint-Martin-lez-Tatinghem (5 avis)	3.6	4.0	3.6	3.6	3.4	3.4
Salperwick (3 avis)	3.8	4.3	3.0	4.0	4.3	3.3
Longuenesse (3 avis)	3.9	3.7	4.0	4.3	3.7	4.0
Arques (5 avis)	4.0	4.4	4.2	4.4	3.8	3.4
Wizernes (12 avis)	2.6	2.8	2.9	2.2	2.7	2.5
Blendecques (4 avis)	1.8	2.5	2.5	1.3	1.8	1.0
Clairmarais	-	-	-	-	-	-
Tilques	-	-	-	-	-	-
Nieurlet	-	-	-	-	-	-
Hallines	-	-	-	-	-	-
Wisques	-	-	-	-	-	-
Helfaut	-	-	-	-	-	-
Saint-Momelin (1 avis)	4.8	5.0	5.0	5.0	4.0	5.0
Moulle (1 avis)	4.0	4.0	4.0	4.0	4.0	4.0
Heuringhem (4 avis)	3.7	4.3	4.0	3.5	3.3	3.3



Vous aimez votre ville ? Notez-la !

Et faites-nous part de vos remarques constructives



Avec

BIEN dans ma **VILLE** 