



Version web

# Ville de Saint-Nicolas-la-Chapelle

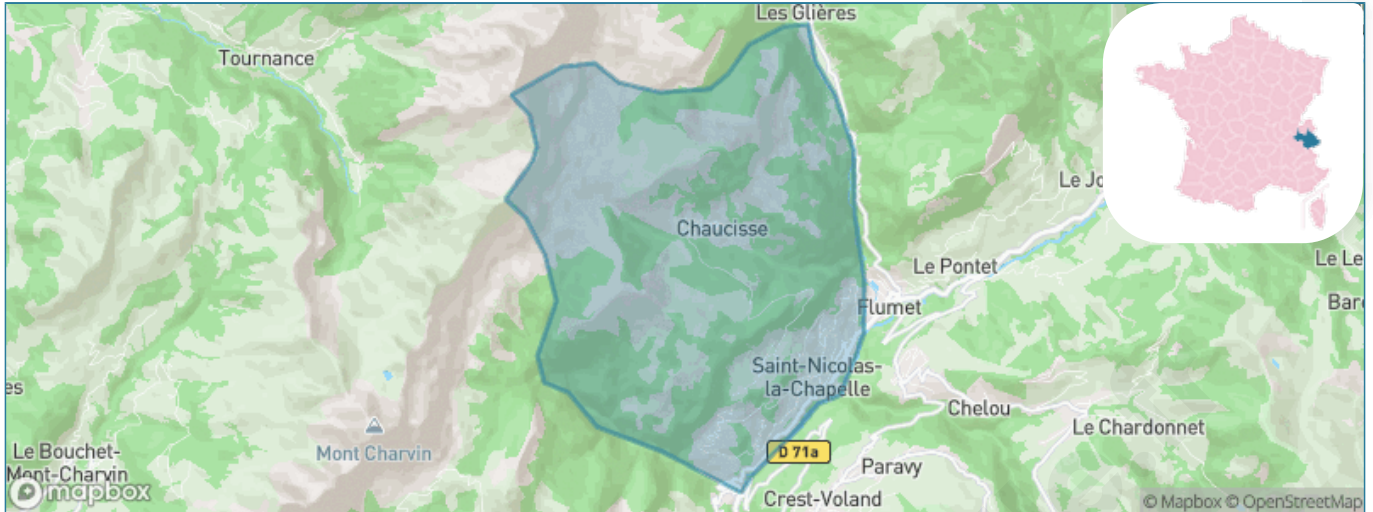
Présenté par

**BIEN** dans  
ma **VILLE** 

# Sommaire

|  |    |
|--|----|
| Situation géographique .....                     | 3  |
| Statistiques sur la population .....             | 4  |
| Evolution du nombre d'habitants .....            | 4  |
| Tranche d'âge .....                              | 5  |
| 0-14 ans .....                                   | 5  |
| 15-29 ans .....                                  | 5  |
| 30-44 ans .....                                  | 5  |
| 45-59 ans .....                                  | 5  |
| 60-74 ans .....                                  | 5  |
| 75-89 ans .....                                  | 5  |
| 90 ans et + .....                                | 5  |
| Activité professionnelle .....                   | 5  |
| Agriculteurs .....                               | 5  |
| Artisans, Commerçants .....                      | 5  |
| Cadres et sup. ....                              | 5  |
| Professions intermédiaires .....                 | 5  |
| Employé .....                                    | 5  |
| Ouvrier .....                                    | 5  |
| Retraité .....                                   | 5  |
| Autres .....                                     | 5  |
| Niveau de diplôme .....                          | 6  |
| Sans diplôme ou CEP .....                        | 6  |
| Brevet, BEPC, DNB .....                          | 6  |
| CAP-BEP ou équivalent .....                      | 6  |
| BAC ou équivalent .....                          | 6  |
| BAC+2 .....                                      | 6  |
| BAC+3 ou +4 .....                                | 6  |
| BAC+5 ou plus .....                              | 6  |
| Composition des ménages .....                    | 6  |
| Couple sans enfant .....                         | 6  |
| Couple avec enfant(s) .....                      | 6  |
| Famille monoparentale .....                      | 6  |
| Colocation / Autre .....                         | 6  |
| Personnes seules .....                           | 6  |
| Profils électoraux .....                         | 7  |
| Premier tour .....                               | 7  |
| Sécurité .....                                   | 8  |
| Evolution du nombre d'infractions .....          | 8  |
| Pour comparer .....                              | 9  |
| Services à la population .....                   | 10 |
| Commerce .....                                   | 10 |
| Éducation .....                                  | 10 |
| Villes autour de Saint-Nicolas-la-Chapelle ..... | 11 |

# Situation géographique



## i Informations clés

- **Région :** Auvergne-Rhône-Alpes
- **Département :** Savoie
- **Code postal :** 73590
- **Superficie :** 23 km<sup>2</sup>



LE DÉPARTEMENT

# Statistiques sur la population



Nombre d'habitants

**502**



Age moyen

**42 ans**



Pop active

**48%**



Taux chômage

**2.2%**



Pop densité

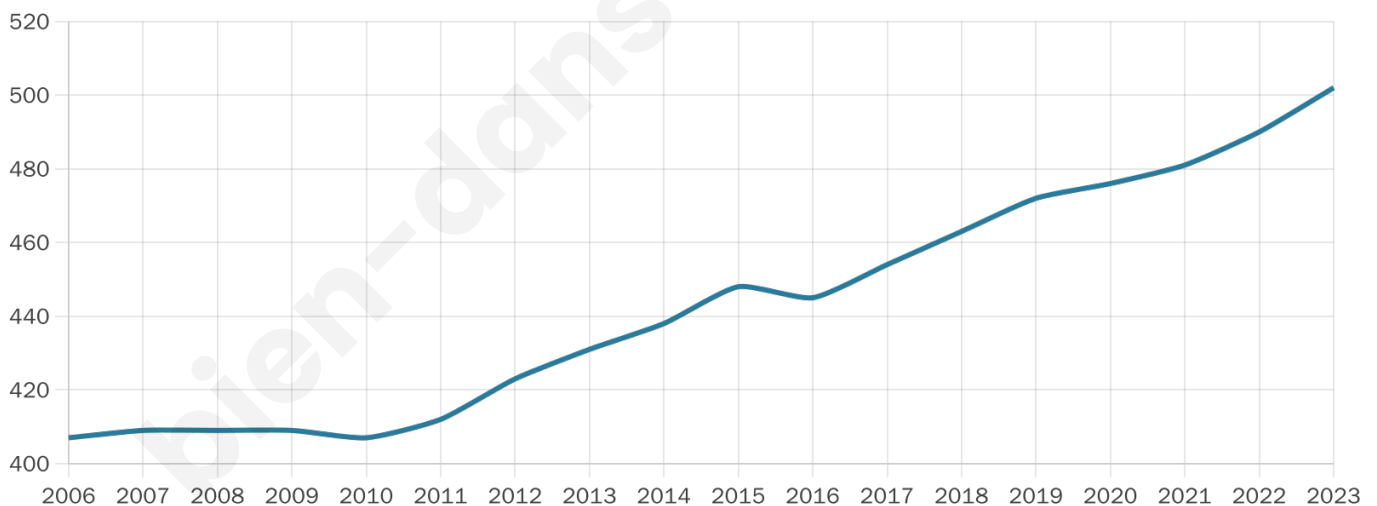
**22 h/km<sup>2</sup>**



Revenu moyen

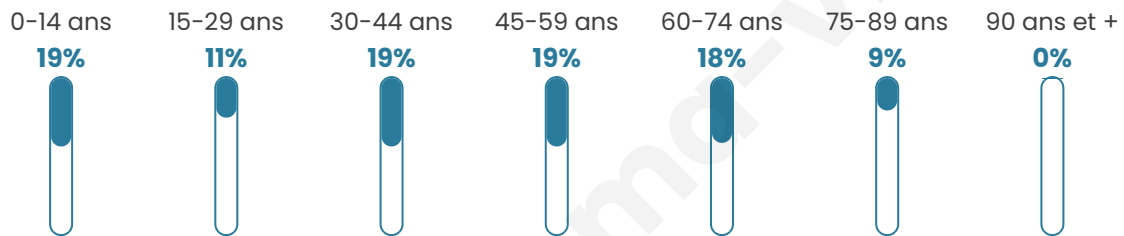
**23 640 €/an**

## Evolution du nombre d'habitants

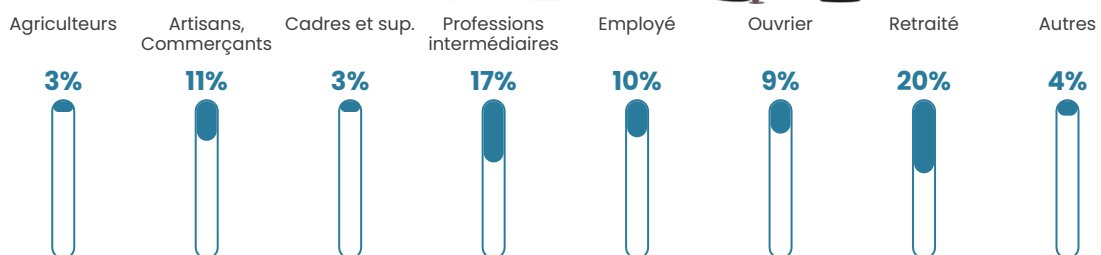


Sources : Institut national de la statistique et des études économiques (insee) selon Les dernières parutions officielles de 2024 portant sur les années 2020, 2021 et 2022.


## Tranche d'âge




## Activité professionnelle



## Niveau de diplôme














## Composition des ménages





# Profils électoraux

## Premier tour

|   |                       |         |
|---|-----------------------|---------|
|    | Emmanuel MACRON       | 28.48 % |
|    | Marine LE PEN         | 24.77 % |
|    | Jean-Luc MÉLENCHON    | 11.46 % |
|    | Éric ZEMMOUR          | 7.43 %  |
|    | Nicolas DUPONT-AIGNAN | 7.12 %  |
|   | Jean LASSALLE         | 5.88 %  |
|  | Yannick JADOT         | 5.26 %  |
|  | Valérie PÉCRESSÉ      | 4.95 %  |
|  | Anne HIDALGO          | 1.86 %  |
|  | Fabien ROUSSEL        | 1.55 %  |
|  | Philippe POUTOU       | 0.93 %  |
|  | Nathalie ARTHAUD      | 0.31 %  |

## Second tour

|   |                 |         |
|---|-----------------|---------|
|  | Emmanuel MACRON | 48,86 % |
|  | Marine LE PEN   | 51,14 % |

### 430 inscrits

Participation : 75.12%

Votes blancs : 4.33%

Votes nuls : 0.62%

### 430 inscrits

Participation : 76.28%

Votes blancs : 0.61%

Votes nuls : 0.91%

# Sécurité



Agressions physiques / sexuelles

0



Cambriolages

0



Vols / dégradations

0



Stupéfiants

0

## Evolution du nombre d'infractions



## Pour comparer

(en proportion du nombre d'habitants)



Sources : Bases statistiques communale, départementale et régionale de la délinquance enregistrée par la police et la gendarmerie nationales selon les dernières parutions officielles de 2025 portant sur l'année 2024 ([data.gouv](https://data.gouv.fr)).

Agressions physiques / sexuelles : Violences sexuelles, coups et blessures volontaires intrafamiliaux, coups et blessures volontaires, autres coups, blessures volontaires et vols violents sans arme.

Cambriolages : Cambriolages de logements.

Vols : Vols avec armes, vols d'accessoires sur véhicules, vols dans les véhicules, vols de véhicules, vols sans violence contre des personnes, destructions, dégradations volontaires et escroqueries.

Stupéfiants : Trafic de stupéfiants dont (AFD) et usage de stupéfiants.

# Services à la population



## Commerce

|                    |                                     |
|--------------------|-------------------------------------|
| Hypermarché        | X <a href="#">Domancy</a> 18km      |
| Supermarché        | X <a href="#">Praz-sur-Arly</a> 7km |
| Superette          | 1                                   |
| Boulangerie        | X <a href="#">Flumet</a> 1km        |
| Boucherie          | X <a href="#">Flumet</a> 1km        |
| Restaurant         | 1                                   |
| Garage             | 1                                   |
| Station-service    | X <a href="#">Praz-sur-Arly</a> 5km |
| Banque             | X <a href="#">Flumet</a> 1km        |
| La poste           | X <a href="#">Ugine</a> 9km         |
| Coiffeur           | X <a href="#">Flumet</a> 1km        |
| Tabac              | X <a href="#">Ugine</a> 9km         |
| Bars / discothèque | 1                                   |
| Bibliothèque       | X <a href="#">Sallanches</a> 17km   |
| Cinéma             | X <a href="#">Ugine</a> 9km         |
| Vétérinaire        | X <a href="#">Megève</a> 9km        |



## Santé

|                                  |                                    |
|----------------------------------|------------------------------------|
| Pharmacie                        | X <a href="#">Flumet</a> 1km       |
| Hôpital                          | X <a href="#">Sallanches</a> 17km  |
| Laboratoire d'analyses médicales | X <a href="#">Megève</a> 9km       |
| Etablissement pour handicapé     | X <a href="#">Megève</a> 9km       |
| EHPA                             | X <a href="#">Flumet</a> 1km       |
| Médecin                          | X <a href="#">Flumet</a> 1km       |
| Dentiste                         | X <a href="#">Flumet</a> 3km       |
| Chirurgien                       | X <a href="#">Cordon</a> 13km      |
| Dermatologue                     | X <a href="#">Sallanches</a> 17km  |
| Anesthésiste                     | X <a href="#">Annecy</a> 30km      |
| Gastro-entérologue               | X <a href="#">Annecy</a> 30km      |
| Gynécologue                      | X <a href="#">Megève</a> 11km      |
| Cancérologue                     | X <a href="#">Annemasse</a> 46km   |
| Neurologue                       | X <a href="#">Albertville</a> 18km |
| Ophthalmologue                   | X <a href="#">Sallanches</a> 17km  |
| ORL                              | X <a href="#">Albertville</a> 18km |
| Cardiologue                      | X <a href="#">Sallanches</a> 17km  |
| Pédiatre                         | X <a href="#">Sallanches</a> 17km  |
| Pneumologue                      | X <a href="#">Sallanches</a> 17km  |
| Psychologue                      | X <a href="#">Sallanches</a> 17km  |
| Radiologue                       | X <a href="#">Sallanches</a> 17km  |
| Rhumatologue                     | X <a href="#">Sallanches</a> 17km  |
| Sage-femme                       | X <a href="#">Ugine</a> 9km        |



## Éducation

|                         |                                     |
|-------------------------|-------------------------------------|
| Crèche                  | 1                                   |
| Ecole maternelle Public | X <a href="#">Ugine</a> 9km         |
| Ecole maternelle Privé  | X <a href="#">Praz-sur-Arly</a> 6km |
| Ecole primaire Public   | 1                                   |
| Ecole primaire Privé    | X <a href="#">Megève</a> 10km       |
| Collège Public          | X <a href="#">Ugine</a> 10km        |
| Collège Privé           | X <a href="#">Megève</a> 10km       |
| Lycée Public            | X <a href="#">Ugine</a> 10km        |
| Lycée Privé             | X <a href="#">Combloux</a> 14km     |

Sources : Base Sirene des entreprises et de leurs établissements selon les dernières parutions officielles de 2025 portant sur l'année 2024 ([data.gouv](#)). Liste, localisation et tarifs des professionnels de santé selon les dernières parutions officielles de 2025 portant sur l'année 2024 ([opendatasoft](#)) et FINISS Extraction du Fichier des établissements selon les dernières parutions officielles de 2025 portant sur l'année 2024 ([data.gouv](#)). Adresse et géolocalisation des établissements d'enseignement du premier et second degrés selon les dernières parutions officielles de 2025 portant sur l'année 2024 ([data.education.gouv](#))

## Villes autour de Saint-Nicolas-la-Chapelle

| Ville                            | Habitants | Superficie         | Pop densité           | Pop active | Taux chômage | Revenu moyen | Prix immobilier        |
|----------------------------------|-----------|--------------------|-----------------------|------------|--------------|--------------|------------------------|
| Flumet                           | 799       | 17 km <sup>2</sup> | 47 h/km <sup>2</sup>  | 51.1%      | 1.3%         | 23 130 €/an  | 4 109 €/m <sup>2</sup> |
| Crest-Voland                     | 346       | 10 km <sup>2</sup> | 35 h/km <sup>2</sup>  | 48.3%      | 0.9%         | 22 960 €/an  | 4 369 €/m <sup>2</sup> |
| Notre-Dame-de-Bellecombe         | 463       | 21 km <sup>2</sup> | 22 h/km <sup>2</sup>  | 56.6%      | 1.3%         | 23 680 €/an  | 2 834 €/m <sup>2</sup> |
| Praz-sur-Arly                    | 1 311     | 22 km <sup>2</sup> | 60 h/km <sup>2</sup>  | 51.7%      | 1.5%         | 25 230 €/an  | 4 188 €/m <sup>2</sup> |
| La Giettaz (1 avis)              | 381       | 35 km <sup>2</sup> | 11 h/km <sup>2</sup>  | 48.3%      | 1%           | 20 570 €/an  | 4 629 €/m <sup>2</sup> |
| Cohennoz                         | 137       | 13 km <sup>2</sup> | 11 h/km <sup>2</sup>  | 54.7%      | 0.7%         | 23 360 €/an  | 3 920 €/m <sup>2</sup> |
| Ugine (3 avis)                   | 7 154     | 57 km <sup>2</sup> | 126 h/km <sup>2</sup> | 45.8%      | 4%           | 22 420 €/an  | 1 996 €/m <sup>2</sup> |
| Hauteluce                        | 734       | 62 km <sup>2</sup> | 12 h/km <sup>2</sup>  | 55.6%      | 1.9%         | 22 820 €/an  | 5 461 €/m <sup>2</sup> |
| Demi-Quartier                    | 801       | 8 km <sup>2</sup>  | 100 h/km <sup>2</sup> | 49.1%      | 1.4%         | 24 590 €/an  | 5 791 €/m <sup>2</sup> |
| Megève (6 avis)                  | 2 893     | 44 km <sup>2</sup> | 66 h/km <sup>2</sup>  | 45.9%      | 1.9%         | 24 480 €/an  | 7 784 €/m <sup>2</sup> |
| Le Bouchet-Mont-Charvin (1 avis) | 245       | 18 km <sup>2</sup> | 14 h/km <sup>2</sup>  | 49.8%      | 1.6%         | 22 570 €/an  | 2 415 €/m <sup>2</sup> |
| La Clusaz (5 avis)               | 1 623     | 40 km <sup>2</sup> | 41 h/km <sup>2</sup>  | 52.9%      | 2.1%         | 27 200 €/an  | 7 364 €/m <sup>2</sup> |
| Villard-sur-Doron (1 avis)       | 702       | 22 km <sup>2</sup> | 32 h/km <sup>2</sup>  | 53.6%      | 2.7%         | 22 860 €/an  | 4 630 €/m <sup>2</sup> |
| Queige                           | 904       | 32 km <sup>2</sup> | 28 h/km <sup>2</sup>  | 48.2%      | 3%           | 24 480 €/an  | 1 599 €/m <sup>2</sup> |
| Manigod                          | 1 000     | 44 km <sup>2</sup> | 23 h/km <sup>2</sup>  | 49.9%      | 1.1%         | 25 780 €/an  | 4 129 €/m <sup>2</sup> |

bien-dans-ma-ville.fr



# Vous aimez votre ville ? Notez-la !

Et faites-nous part de vos remarques constructives



Avec

**BIEN** dans  
ma **VILLE** 