



Version web

Ville de Saint-Nicolas- des-Bois

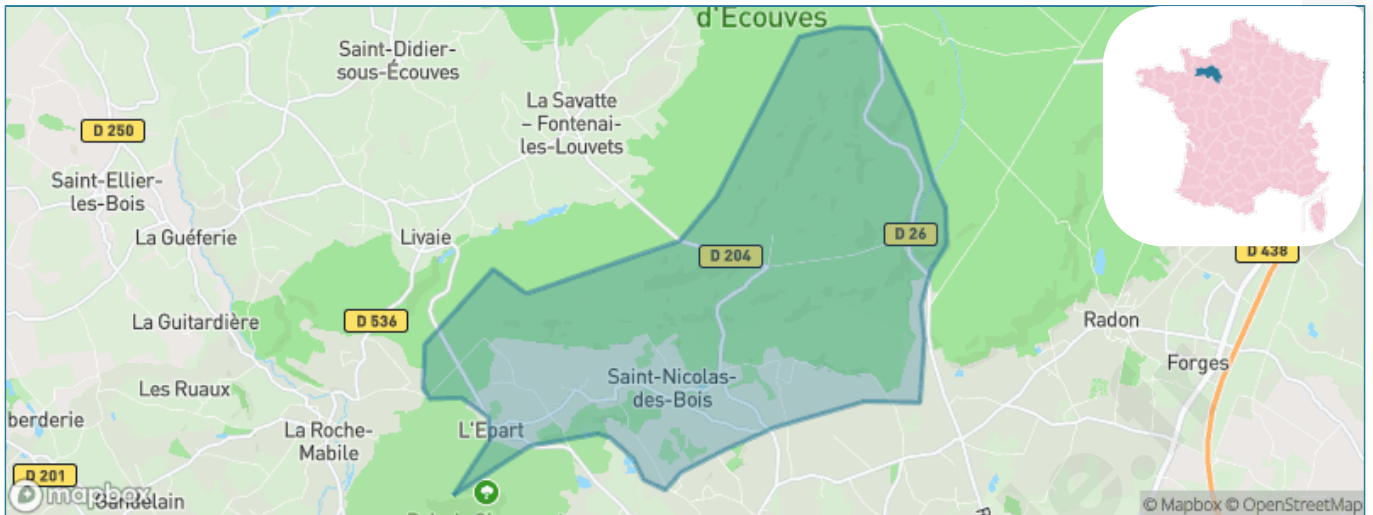
Présenté par

BIEN dans
ma **VILLE** 

Sommaire

| | |
|---|----|
| Situation géographique | 3 |
| Statistiques sur la population | 4 |
| Evolution du nombre d'habitants | 4 |
| Tranche d'âge | 5 |
| 0-14 ans | 5 |
| 15-29 ans | 5 |
| 30-44 ans | 5 |
| 45-59 ans | 5 |
| 60-74 ans | 5 |
| 75-89 ans | 5 |
| 90 ans et + | 5 |
| Activité professionnelle | 5 |
| Agriculteurs | 5 |
| Artisans, Commerçants | 5 |
| Cadres et sup. | 5 |
| Professions intermédiaires | 5 |
| Employé | 5 |
| Ouvrier | 5 |
| Retraité | 5 |
| Autres | 5 |
| Niveau de diplôme | 6 |
| Sans diplôme ou CEP | 6 |
| Brevet, BEPC, DNB | 6 |
| CAP-BEP ou équivalent | 6 |
| BAC ou équivalent | 6 |
| BAC+2 | 6 |
| BAC+3 ou +4 | 6 |
| BAC+5 ou plus | 6 |
| Composition des ménages | 6 |
| Couple sans enfant | 6 |
| Couple avec enfant(s) | 6 |
| Famille monoparentale | 6 |
| Colocation / Autre | 6 |
| Personnes seules | 6 |
| Profils électoraux | 7 |
| Premier tour | 7 |
| Sécurité | 8 |
| Evolution du nombre d'infractions | 8 |
| Pour comparer | 9 |
| Services à la population | 10 |
| Commerce | 10 |
| Éducation | 10 |
| Villes autour de Saint-Nicolas-des-Bois | 11 |

Situation géographique



i Informations clés

- **Région** : Normandie
- **Département** : Orne
- **Code postal** : 61250
- **Superficie** : 25 km²



RÉGION
NORMANDIE



Statistiques sur la population



Nombre d'habitants

285



Age moyen

41 ans



Pop active

44.9%



Taux chômage

1.9%



Pop densité

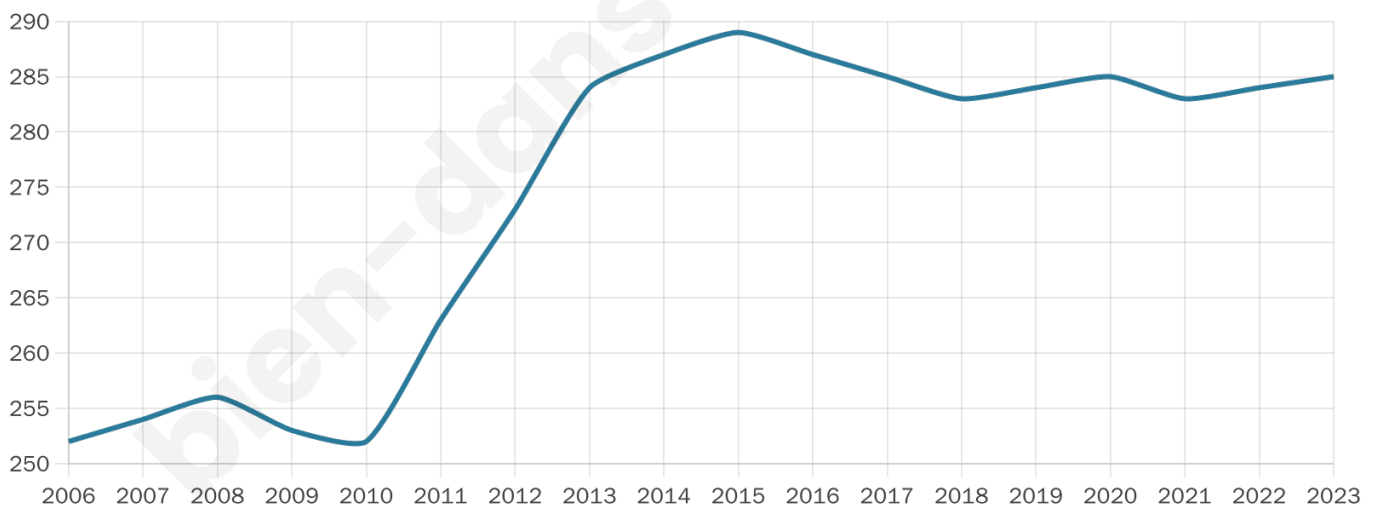
11 h/km²



Revenu moyen

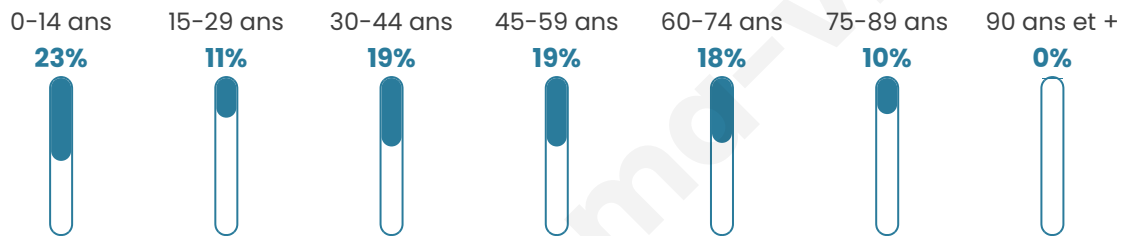
23 700 €/an

Evolution du nombre d'habitants

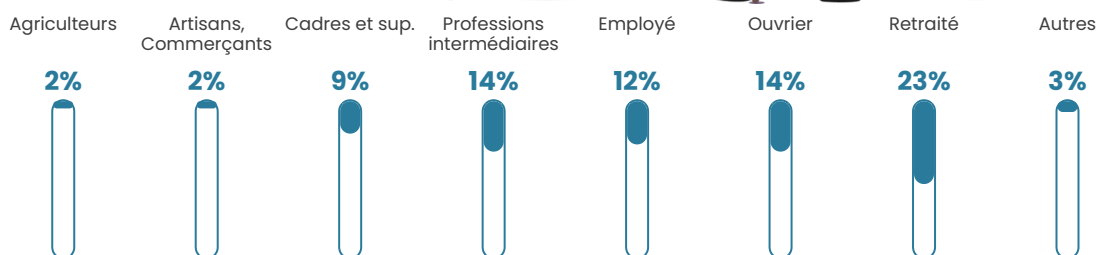


Sources : Institut national de la statistique et des études économiques (insee) selon Les dernières parutions officielles de 2024 portant sur les années 2020, 2021 et 2022.


Tranche d'âge




Activité professionnelle



Niveau de diplôme



Composition des ménages



Profils électoraux

Premier tour

| | | |
|---|-----------------------|---------|
|  | Emmanuel MACRON | 25.16 % |
|  | Jean-Luc MÉLENCHON | 18.24 % |
|  | Marine LE PEN | 13.21 % |
|  | Éric ZEMMOUR | 13.21 % |
|  | Yannick JADOT | 9.43 % |
|  | Valérie PÉCRESE | 6.29 % |
|  | Nicolas DUPONT-AIGNAN | 5.66 % |
|  | Fabien ROUSSEL | 3.77 % |
|  | Jean LASSALLE | 3.14 % |
|  | Anne HIDALGO | 1.26 % |
|  | Nathalie ARTHAUD | 0.63 % |
|  | Philippe POUTOU | 0.00 % |



197 inscrits

Participation : 86.29%

Votes blancs : 4.71%

Votes nuls : 1.76%

Second tour

| | | |
|---|-----------------|---------|
|  | Emmanuel MACRON | 64,43 % |
|  | Marine LE PEN | 35,57 % |

197 inscrits

Participation : 83.76%

Votes blancs : 7.27%

Votes nuls : 2.42%

Sécurité



Agressions physiques / sexuelles

0



Cambriolages

0



Vols / dégradations

0



Stupéfiants

0

Evolution du nombre d'infractions



Pour comparer

(en proportion du nombre d'habitants)



Sources : Bases statistiques communale, départementale et régionale de la délinquance enregistrée par la police et la gendarmerie nationales selon les dernières parutions officielles de 2025 portant sur l'année 2024 ([data.gouv](https://data.gouv.fr)).

Agressions physiques / sexuelles : Violences sexuelles, coups et blessures volontaires intrafamiliaux, coups et blessures volontaires, autres coups, blessures volontaires et vols violents sans arme.

Cambriolages : Cambriolages de logements.

Vols : Vols avec armes, vols d'accessoires sur véhicules, vols dans les véhicules, vols de véhicules, vols sans violence contre des personnes, destructions, dégradations volontaires et escroqueries.

Stupéfiants : Trafic de stupéfiants dont (AFD) et usage de stupéfiants.

Services à la population



Commerce

| | |
|--------------------|---|
| Hypermarché | X Condé-sur-Sarthe 8km |
| Supermarché | X Condé-sur-Sarthe 8km |
| Superette | X Écouves 6km |
| Boulangerie | X Saint-Denis-sur-Sarthon 7km |
| Boucherie | X La Tour-en-Maurienne 6km |
| Restaurant | 1 |
| Garage | X Lonrai 5km |
| Station-service | X Valframbert 8km |
| Banque | X Damigny 8km |
| La poste | X Saint-Denis-sur-Sarthon 5km |
| Coiffeur | X Lonrai 5km |
| Tabac | X Alençon 9km |
| Bars / discothèque | X Cuissai 3km |
| Bibliothèque | X Alençon 9km |
| Cinéma | X Lonrai 6km |
| Vétérinaire | X Condé-sur-Sarthe 8km |



Santé

| | |
|----------------------------------|---|
| Pharmacie | X Écouves 6km |
| Hôpital | X Alençon 10km |
| Laboratoire d'analyses médicales | X Condé-sur-Sarthe 8km |
| Etablissement pour handicapé | X Valframbert 8km |
| EHPA | X Damigny 7km |
| Médecin | X Écouves 6km |
| Dentiste | X Saint-Denis-sur-Sarthon 7km |
| Chirurgien | X Alençon 9km |
| Dermatologue | X Alençon 9km |
| Anesthésiste | X Alençon 9km |
| Gastro-entérologue | X Alençon 9km |
| Gynécologue | X Alençon 9km |
| Cancérologue | X Le Mans 55km |
| Neurologue | X L'Aigle 54km |
| Ophtalmologue | X Alençon 9km |
| ORL | X Alençon 11km |
| Cardiologue | X Alençon 9km |
| Pédiatre | X Alençon 9km |
| Pneumologue | X Alençon 9km |
| Psychologue | X Alençon 10km |
| Radiologue | X Alençon 9km |
| Rhumatologue | X Alençon 9km |
| Sage-femme | X Saint-Germain-du-Corbéis 10km |



Éducation

| | |
|-------------------------|-------------------------------------|
| Crèche | X Lonrai 5km |
| Ecole maternelle Public | X Champfrémont 11km |
| Ecole maternelle Privé | X Le Mans 57km |
| Ecole primaire Public | X Lonrai 5km |
| Ecole primaire Privé | X Alençon 9km |
| Collège Public | X Alençon 8km |
| Collège Privé | X Alençon 9km |
| Lycée Public | X Alençon 8km |
| Lycée Privé | X Damigny 9km |

Sources : Base Sirene des entreprises et de leurs établissements selon les dernières parutions officielles de 2025 portant sur l'année 2024 ([data.gouv](#)). Liste, localisation et tarifs des professionnels de santé selon les dernières parutions officielles de 2025 portant sur l'année 2024 ([opendatasoft](#)) et FINISS Extraction du Fichier des établissements selon les dernières parutions officielles de 2025 portant sur l'année 2024 ([data.gouv](#)). Adresse et géolocalisation des établissements d'enseignement du premier et second degrés selon les dernières parutions officielles de 2025 portant sur l'année 2024 ([data.education.gouv](#))

Villes autour de Saint-Nicolas-des-Bois

| Ville | Habitants | Superficie | Pop densité | Pop active | Taux chômage | Revenu moyen | Prix immobilier |
|--|-----------|--------------------|-------------------------|------------|--------------|--------------|------------------------|
| Pleudihen-sur-Rance | 2 924 | 24 km ² | 122 h/km ² | 45.2% | 3.9% | 23 130 €/an | 1 782 €/m ² |
| Cuissai | 436 | 8 km ² | 55 h/km ² | 47.2% | 3.2% | 25 460 €/an | 1 113 €/m ² |
| Lonrai | 1 062 | 6 km ² | 177 h/km ² | 49.9% | 2.2% | 25 070 €/an | 1 210 €/m ² |
| L'Orée-d'Écouves | 709 | 44 km ² | 16 h/km ² | 50.1% | 2.7% | 21 920 €/an | 1 007 €/m ² |
| Colombiers | 336 | 12 km ² | 28 h/km ² | 44.6% | 1.8% | 24 020 €/an | 1 636 €/m ² |
| La Roche-Mabile | 164 | 5 km ² | 33 h/km ² | 48.2% | 3% | 22 820 €/an | 827 €/m ² |
| Pacé | 404 | 7 km ² | 58 h/km ² | 51.2% | 2.7% | 22 450 €/an | 972 €/m ² |
| Écouves | 1 663 | 36 km ² | 46 h/km ² | 46% | 2.4% | 24 590 €/an | 1 185 €/m ² |
| Damigny (2 avis) | 2 446 | 4 km ² | 612 h/km ² | 35.2% | 3.1% | 24 730 €/an | 1 403 €/m ² |
| Saint-Denis-sur-Sarthon | 1 055 | 13 km ² | 81 h/km ² | 47.1% | 4.5% | 21 980 €/an | 1 414 €/m ² |
| Tanville | 227 | 13 km ² | 17 h/km ² | 46.3% | 3.5% | 21 020 €/an | 1 204 €/m ² |
| Condé-sur-Sarthe (1 avis) | 2 494 | 8 km ² | 312 h/km ² | 42.3% | 3.4% | 23 130 €/an | 1 462 €/m ² |
| Gandelain | 408 | 15 km ² | 27 h/km ² | 47.8% | 3.2% | 23 000 €/an | 524 €/m ² |
| Châteauneuf-d'Ille-et-Vilaine (2 avis) | 1 664 | 1 km ² | 1 664 h/km ² | 55.5% | 4% | 22 380 €/an | 1 628 €/m ² |
| Valframbert (2 avis) | 1 678 | 14 km ² | 120 h/km ² | 43.2% | 3% | 24 230 €/an | 1 508 €/m ² |

bien-dans-ma-ville.fr



Vous aimez votre ville ? Notez-la !

Et faites-nous part de vos remarques constructives



Avec

BIEN dans ma **VILLE** 