Version web

Ville de Saint-Nicolas-des-Bois

Présenté par

BIEN dans ma VILLE

Sommaire

Situation géographique ... 3
Statistiques sur la population ... 4
Evolution du nombre d'habitants ... 4
Tranche d'âge ... 5
- ***0-14 ans*** ... 5
- ***15-29 ans*** ... 5
- ***30-44 ans*** ... 5
- ***45-59 ans*** ... 5
- ***60-74 ans*** ... 5
- ***75-89 ans*** ... 5
- ***90 ans et +*** ... 5

Activité professionnelle ... 5
- ***Agriculteurs*** ... 5
- ***Artisans, Commerçants*** ... 5
- ***Cadres et sup.*** ... 5
- ***Professions intermédiaires*** ... 5
- ***Employé*** ... 5
- ***Ouvrier*** ... 5
- ***Retraité*** ... 5
- ***Autres*** ... 5

Niveau de diplôme ... 6
- ***Sans diplôme ou CEP*** ... 6
- ***Brevet, BEPC, DNB*** ... 6
- ***CAP-BEP ou équivalent*** ... 6
- ***BAC ou équivalent*** ... 6
- ***BAC+2*** ... 6
- ***BAC+3 ou +4*** ... 6
- ***BAC+5 ou plus*** ... 6

Composition des ménages ... 6
- ***Couple sans enfant*** ... 6
- ***Couple avec enfant(s)*** ... 6
- ***Famille monoparentale*** ... 6
- ***Colocation / Autre*** ... 6
- ***Personnes seules*** ... 6

Profils électoraux ... 7
- ***Premier tour*** ... 7

Sécurité ... 8
- ***Evolution du nombre d'infractions*** ... 8
- ***Pour comparer*** ... 9

Services à la population ... 10
- ***Commerce*** ... 10
- ***Éducation*** ... 10
- ***Villes autour de Saint-Nicolas-des-Bois*** ... 12

Situation géographique

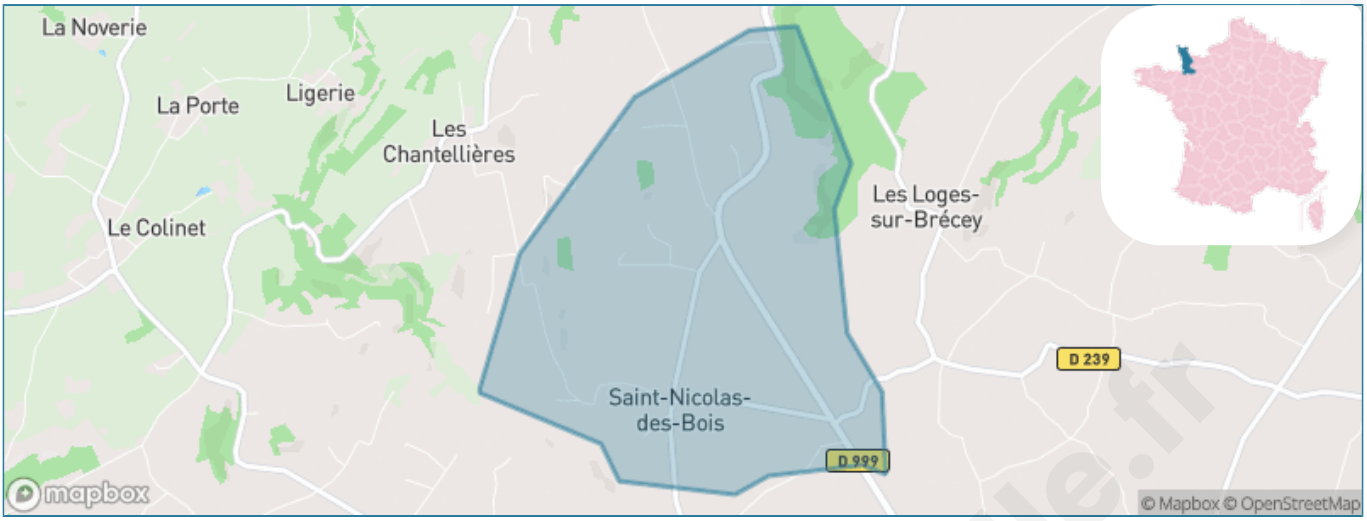

Informations clés

- **Région :** Normandie
- **Département :** Manche
- **Code postal :** 50370
- **Superficie :** 3 km²

RÉGION NORMANDIE

LA MANCHE LE DÉPARTEMENT

bien-dans-ma-ville.fr

Statistiques sur la population

Nombre d'habitants	Age moyen	Pop active
98	**49 ans**	**32.7%**

Taux chômage	Pop densité	Revenu moyen
6.8%	**33 h/km²**	**NC**

Evolution du nombre d'habitants

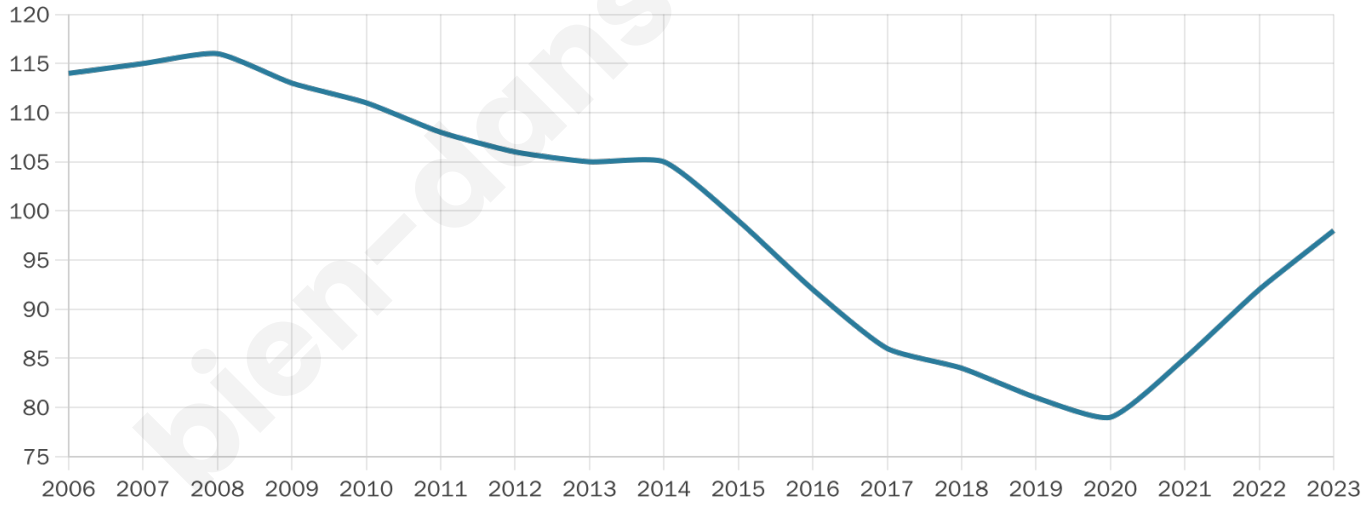

Sources : Institut national de la statistique et des études économiques (insee) selon Les dernières parutions officielles de 2024 portant sur les années 2020, 2021 et 2022.

bien-dans-ma-ville.fr

Tranche d'âge

0-14 ans	15-29 ans	30-44 ans	45-59 ans	60-74 ans	75-89 ans	90 ans et +
9%	8%	12%	20%	20%	11%	0%

Activité professionnelle

Agriculteurs	Artisans, Commerçants	Cadres et sup.	Professions intermédiaires	Employé	Ouvrier	Retraité	Autres
5%	9%	0%	0%	5%	19%	37%	0%

bien-dans-ma-ville.fr

Niveau de diplôme

Sans diplôme ou CEP	Brevet, BEPC, DNB	CAP-BEP ou équivalent	BAC ou équivalent	BAC+2	BAC+3 ou +4	BAC+5 ou plus
30%	4%	29%	23%	3%	9%	3%

Composition des ménages

Couple sans enfant	Couple avec enfant(s)	Famille monoparentale	Colocation / Autre	Personnes seules
31%	16%	8%	16%	30%

bienvivre-ma-ville.fr

Profils électoraux

Premier tour

	Emmanuel MACRON	36.00 %
	Marine LE PEN	24.00 %
	Jean LASSALLE	16.00 %
	Valérie PÉCRESSE	10.00 %
	Jean-Luc MÉLENCHON	8.00 %
	Nathalie ARTHAUD	2.00 %
	Fabien ROUSSEL	2.00 %
	Anne HIDALGO	2.00 %
	Éric ZEMMOUR	0.00 %
	Yannick JADOT	0.00 %
	Philippe POUTOU	0.00 %
	Nicolas DUPONT-AIGNAN	0.00 %

69 inscrits
Participation : 72.46%
Votes blancs : 0.00%
Votes nuls : 0.00%

Second tour

	Emmanuel MACRON	55,56 %
	Marine LE PEN	44,44 %

69 inscrits
Participation : 73.91%
Votes blancs : 7.84%
Votes nuls : 3.92%

bien-dans-ma-ville.fr

Sécurité

Agressions physiques / sexuelles

0

Cambriolages

0

Vols / dégradations

0

Stupéfiants

0

Evolution du nombre d'infractions

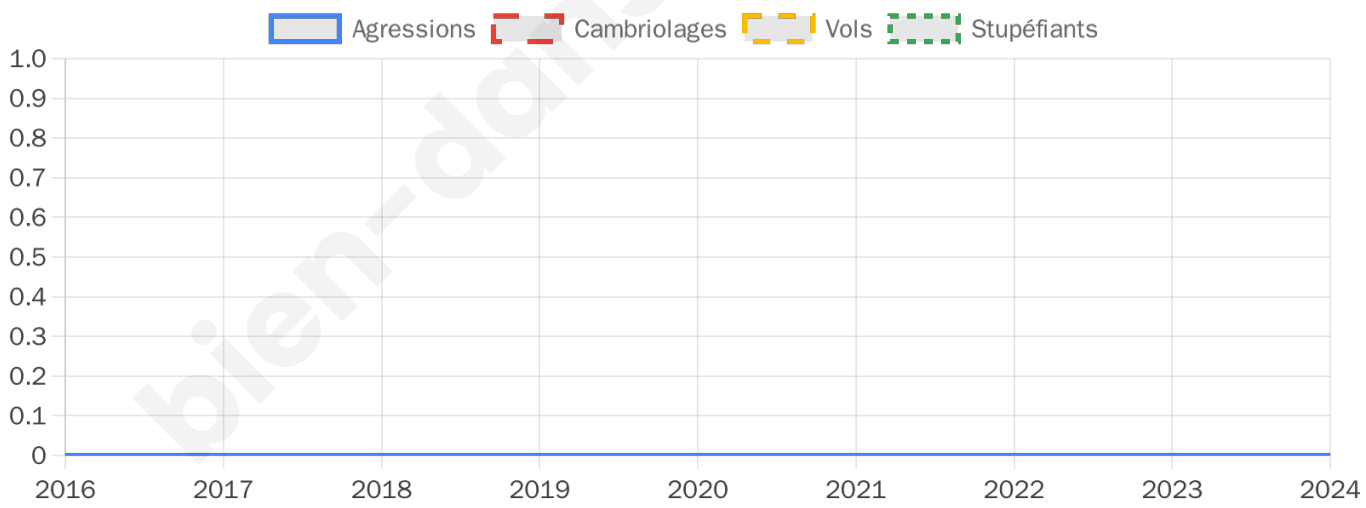

bien-dans-ma-

Pour comparer

(en proportion du nombre d'habitants)

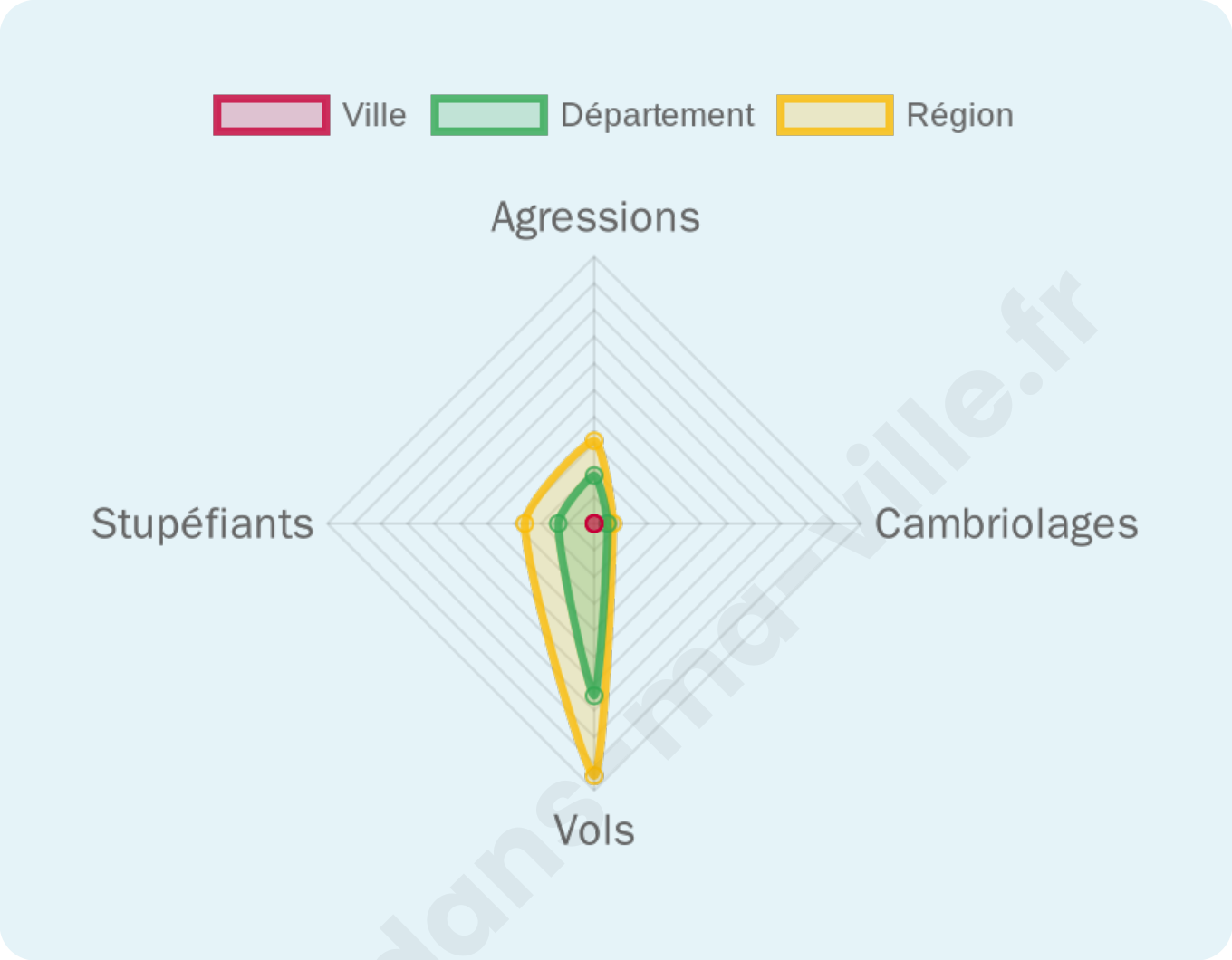

Sources : Bases statistiques communale, départementale et régionale de la délinquance enregistrée par la police et la gendarmerie nationales selon les dernières parutions officielles de 2025 portant sur l'année 2024 (data.gouv).
Agressions physiques / sexuelles : Violences sexuelles, coups et blessures volontaires intrafamiliaux, coups et blessures volontaires, autres coups, blessures volontaires et vols violents sans arme.
Cambriolages : Cambriolages de logements.
Vols : Vols avec armes, vols d'accessoires sur véhicules, vols dans les véhicules, vols de véhicules, vols sans violence contre des personnes, destructions, dégradations volontaires et escroqueries.
Stupéfiants : Trafic de stupéfiants dont (AFD) et usage de stupéfiants.

bien-dans-ma-ville.fr

Services à la population

Commerce

Hypermarché	X Verneuil d'Avre et d'Iton 7km
Supermarché	X Verneuil d'Avre et d'Iton 8km
Superêtte	X Bourth 2km
Boulangerie	X Bourth 2km
Boucherie	X Bourth 2km
Restaurant	X Bourth 2km
Garage	X Bourth 1km
Station-service	X Bois-Arnault 9km
Banque	X Verneuil d'Avre et d'Iton 9km
La poste	X Chandai 6km
Coiffeur	X Bourth 2km
Tabac	X Saint-Ouen-sur-Iton 8km
Bars / discothèque	X Chaise-Dieu-du-Theil 3km
Bibliothèque	X Nouvion-sur-Meuse 12km
Cinéma	X L'Aigle 14km
Vétérinaire	X Verneuil d'Avre et d'Iton 9km

Éducation

Crêche	X Bourth 1km
Ecole maternelle Public	X Saint-Michel-Tuboeuf 9km
Ecole maternelle Privé	X Pontgouin 40km
Ecole primaire Public	X Bourth 1km
Ecole primaire Privé	X Verneuil d'Avre et d'Iton 9km
Collège Public	X Verneuil d'Avre et d'Iton 10km
Collège Privé	X Verneuil d'Avre et d'Iton 7km
Lycée Public	X Verneuil d'Avre et d'Iton 8km

Santé

Pharmacie	X Bourth 2km
Hôpital	X Verneuil d'Avre et d'Iton 9km
Laboratoire d'analyses médicales	X Verneuil d'Avre et d'Iton 9km
Etablissement pour handicapé	X Verneuil d'Avre et d'Iton 4km
EHPA	X Verneuil d'Avre et d'Iton 9km
Médecin	X Bourth 2km
Dentiste	X Verneuil d'Avre et d'Iton 9km
Chirurgien	X Verneuil d'Avre et d'Iton 10km
Dermatologue	X L'Aigle 12km
Anesthésiste	X Verneuil d'Avre et d'Iton 10km
Gastro-entérologue	X Évreux 37km
Gynécologue	X Verneuil d'Avre et d'Iton 9km
Cancérologue	X Mainvilliers 58km
Neurologue	X L'Aigle 13km
Ophtalmologue	X Verneuil d'Avre et d'Iton 9km
ORL	X Verneuil d'Avre et d'Iton 9km
Cardiologue	X Bourth 2km
Pédiatre	X L'Aigle 13km
Pneumologue	X L'Aigle 13km
Psychologue	X L'Aigle 13km
Radiologue	X Verneuil d'Avre et d'Iton 9km
Rhumatologue	X Fontaine-Simon 32km
Sage-femme	X Verneuil d'Avre et d'Iton 9km

bien-dans-

Lycée Privé	X Verneuil d'Avre et d'Iton 7km

Sources : Base Sirene des entreprises et de leurs établissements selon les dernières parutions officielles de 2025 portant sur l'année 2024 (data.gouv). Liste, localisation et tarifs des professionnels de santé selon les dernières parutions officielles de 2025 portant sur l'année 2024 (opendatasoft) et FINESS Extraction du Fichier des établissements selon les dernières parutions officielles de 2025 portant sur l'année 2024 (data.gouv). Adresse et géolocalisation des établissements d'enseignement du premier et second degrés selon les dernières parutions officielles de 2025 portant sur l'année 2024 (data.education.gouv)

bien-dans-ma-ville.fr

Villes autour de Saint-Nicolas-des-Bois

Ville	Habitants	Superficie	Pop densité	Pop active	Taux chômage	Revenu moyen	Prix immobilier
Saint-Jean-du-Corail-des-Bois	70	3 km²	23 h/km²	52.9%	5.7%	NC	NC
Bourth (1 avis)	1 191	18 km²	66 h/km²	42.7%	6%	21 860 €/an	708 €/m²
Les Barils	270	9 km²	30 h/km²	46.7%	3%	22 210 €/an	1 214 €/m²
Chaise-Dieu-du-Theil	218	5 km²	44 h/km²	39.4%	7.8%	22 790 €/an	826 €/m²
Chandai (1 avis)	672	13 km²	52 h/km²	45.5%	4.9%	22 530 €/an	1 492 €/m²
Mandres	348	11 km²	32 h/km²	43.4%	4%	23 040 €/an	1 553 €/m²
Chérencé-le-Héron	436	9 km²	48 h/km²	50.5%	2.5%	21 230 €/an	1 166 €/m²
Gournay-le-Guérin	118	12 km²	10 h/km²	44.1%	1.7%	24 410 €/an	1 323 €/m²
Chéronvilliers (1 avis)	455	21 km²	22 h/km²	44.8%	5.1%	22 310 €/an	1 146 €/m²
Pullay (1 avis)	381	12 km²	32 h/km²	46.7%	2.1%	26 160 €/an	2 388 €/m²
Saint-Christophe-sur-Avre	145	10 km²	15 h/km²	47.6%	1.4%	22 580 €/an	854 €/m²
Saint-Victor-sur-Avre	54	6 km²	9 h/km²	50%	7.4%	NC	500 €/m²
Saint-Ouen-sur-Iton (1 avis)	826	14 km²	59 h/km²	44.3%	3.9%	23 390 €/an	1 130 €/m²
Vitrai-sous-Laigle	209	11 km²	19 h/km²	51.2%	3.3%	23 500 €/an	964 €/m²
Bois-Arnault	704	12 km²	59 h/km²	47.4%	4.4%	22 910 €/an	1 165 €/m²

bien-dans-ma-ville.fr

bien-dans-ma-ville.fr

Vous aimez votre ville ? Notez-la !

Et faites-nous part de vos remarques constructives

Avec

BIEN dans ma VILLE