



Version web

Ville de Saint-Nicolas- des-Biefs

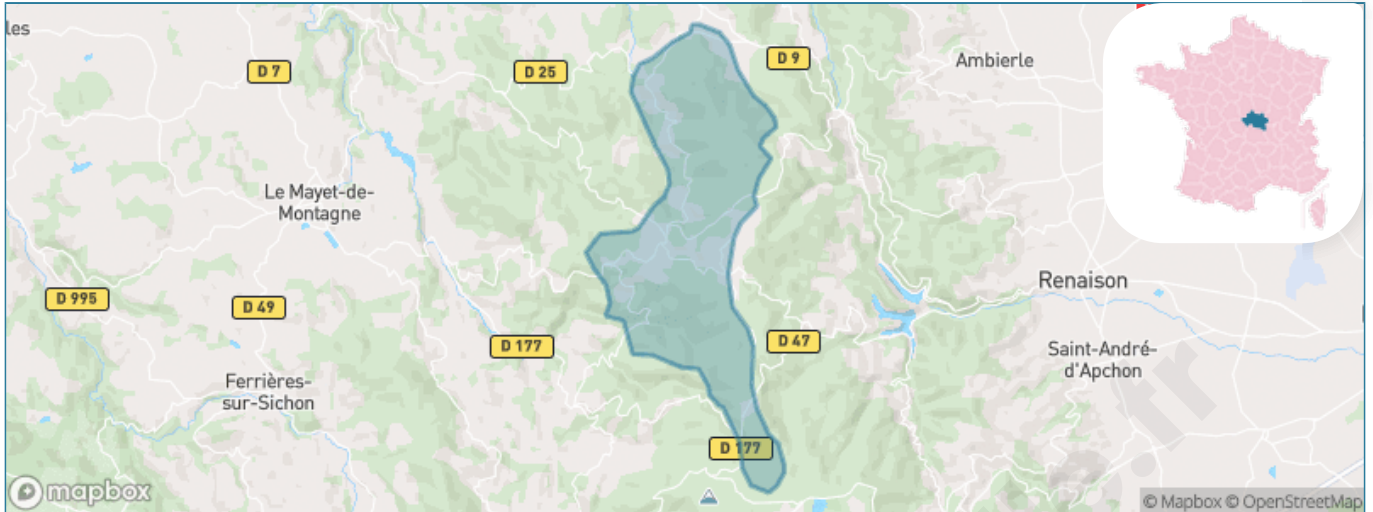
Présenté par

BIEN dans
ma **VILLE** 

Sommaire

Situation géographique	3
Statistiques sur la population	4
Evolution du nombre d'habitants	4
Tranche d'âge	5
0-14 ans	5
15-29 ans	5
30-44 ans	5
45-59 ans	5
60-74 ans	5
75-89 ans	5
90 ans et +	5
Activité professionnelle	5
Agriculteurs	5
Artisans, Commerçants	5
Cadres et sup.	5
Professions intermédiaires	5
Employé	5
Ouvrier	5
Retraité	5
Autres	5
Niveau de diplôme	6
Sans diplôme ou CEP	6
Brevet, BEPC, DNB	6
CAP-BEP ou équivalent	6
BAC ou équivalent	6
BAC+2	6
BAC+3 ou +4	6
BAC+5 ou plus	6
Composition des ménages	6
Couple sans enfant	6
Couple avec enfant(s)	6
Famille monoparentale	6
Colocation / Autre	6
Personnes seules	6
Profils électoraux	7
Premier tour	7
Sécurité	8
Evolution du nombre d'infractions	8
Pour comparer	9
Services à la population	10
Commerce	10
Éducation	10
Villes autour de Saint-Nicolas-des-Biefs	12

Situation géographique



i Informations clés

- **Région** : Auvergne-Rhône-Alpes
- **Département** : Allier
- **Code postal** : 03250
- **Superficie** : 28 km²



Statistiques sur la population



Nombre d'habitants

146



Age moyen

48 ans



Pop active

34.9%



Taux chômage

10.8%



Pop densité

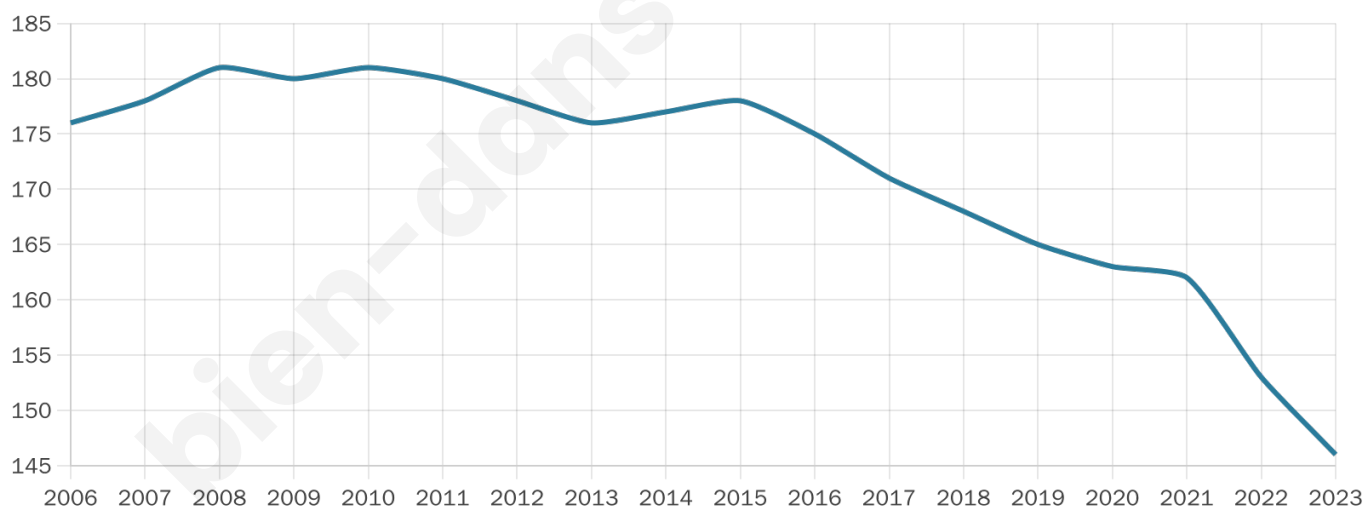
5 h/km²



Revenu moyen

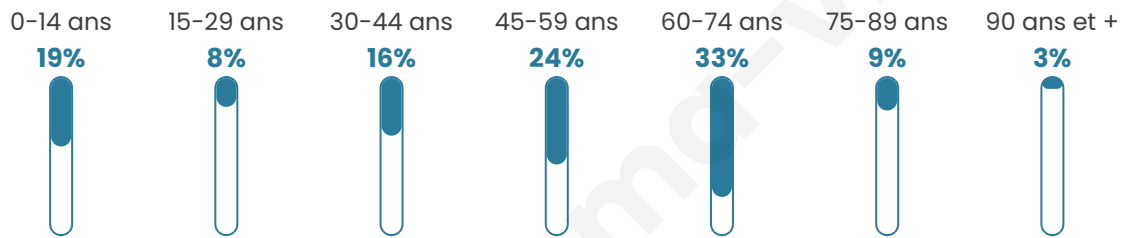
18 720 €/an

Evolution du nombre d'habitants

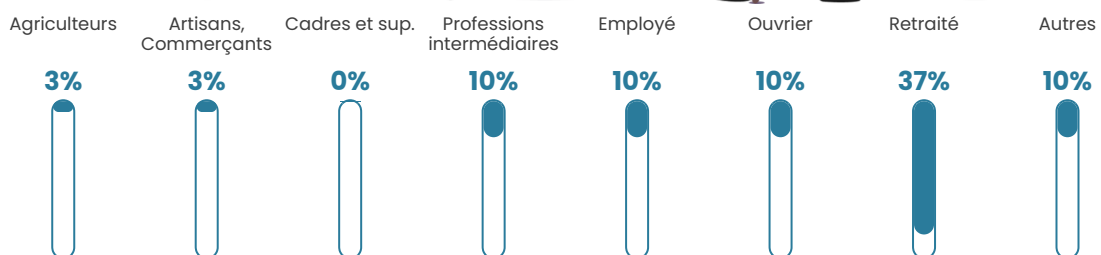


Sources : Institut national de la statistique et des études économiques (insee) selon Les dernières parutions officielles de 2024 portant sur les années 2020, 2021 et 2022.


Tranche d'âge




Activité professionnelle



Niveau de diplôme












Composition des ménages





Profils électoraux

Premier tour

	Emmanuel MACRON	26.96 %
	Marine LE PEN	23.48 %
	Jean-Luc MÉLENCHON	17.39 %
	Éric ZEMMOUR	13.91 %
	Jean LASSALLE	7.83 %
	Yannick JADOT	4.35 %
	Valérie PÉCRESE	2.61 %
	Fabien ROUSSEL	0.87 %
	Anne HIDALGO	0.87 %
	Philippe POUTOU	0.87 %
	Nicolas DUPONT- AIGNAN	0.87 %
	Nathalie ARTHAUD	0.00 %

Second tour

	Emmanuel MACRON	48,62 %
	Marine LE PEN	51,38 %

155 inscrits

Participation : 76.13%

Votes blancs : 5.93%

Votes nuls : 1.69%

155 inscrits

Participation : 76.77%

Votes blancs : 0.84%

Votes nuls : 2.52%

Sécurité



Agressions physiques / sexuelles

0



Cambriolages

0



Vols / dégradations

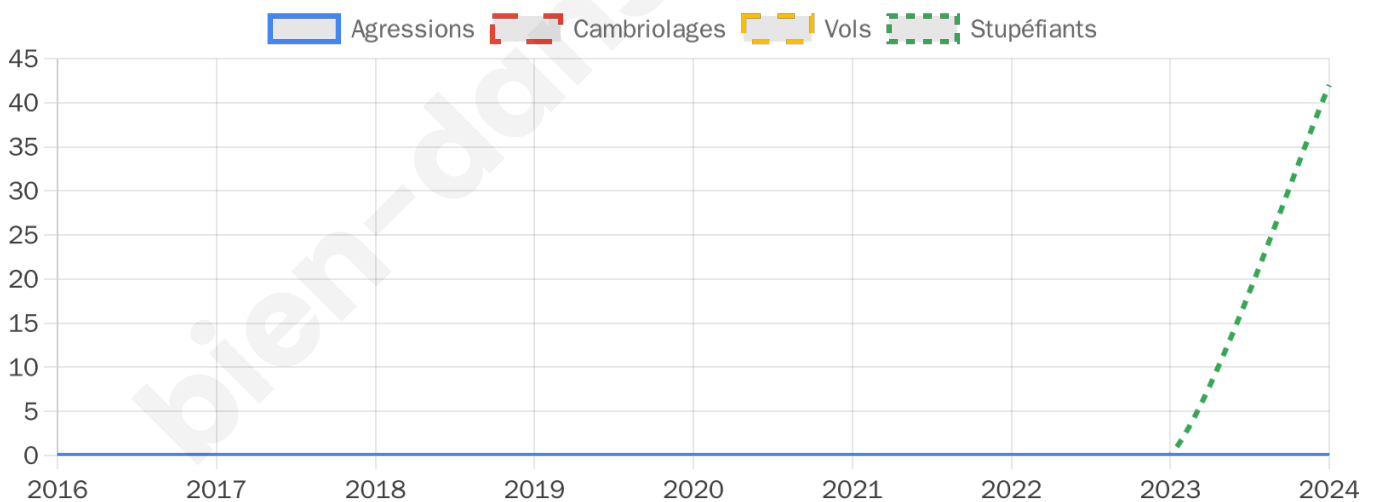
0



Stupéfiants

42

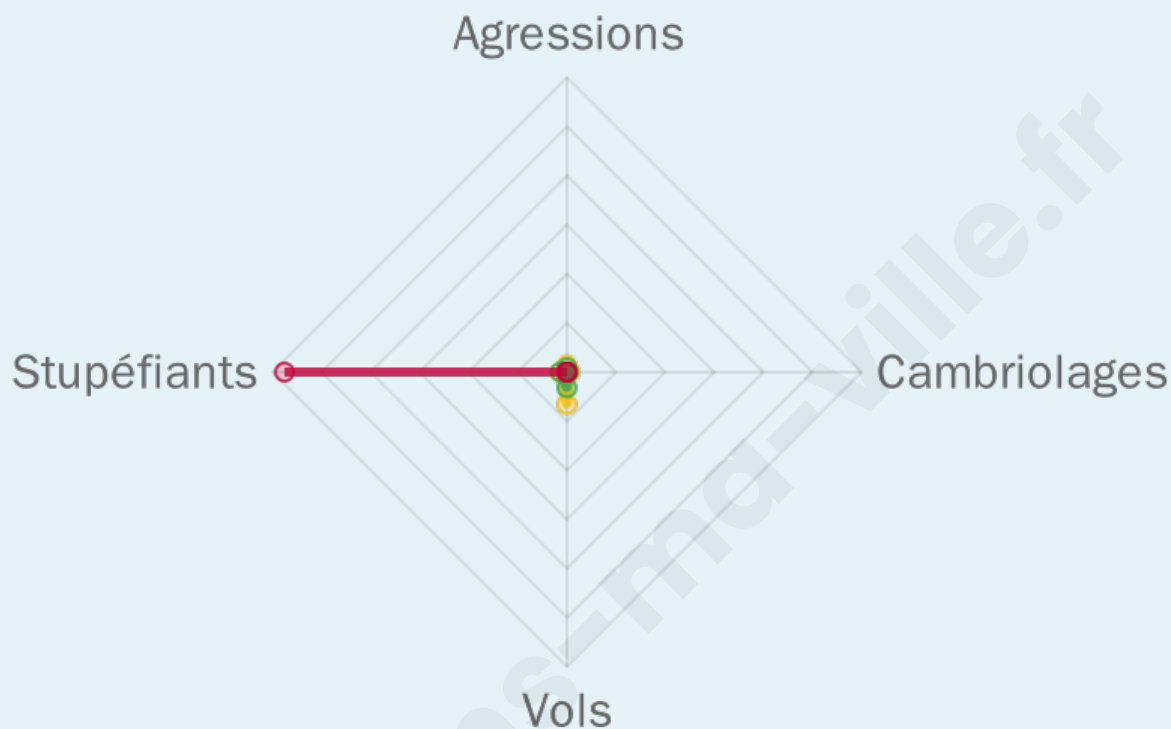
Evolution du nombre d'infractions



Pour comparer

(en proportion du nombre d'habitants)

■ Ville ■ Département ■ Région



Sources : Bases statistiques communale, départementale et régionale de la délinquance enregistrée par la police et la gendarmerie nationales selon les dernières parutions officielles de 2025 portant sur l'année 2024 ([data.gouv](https://data.gouv.fr)).

Agressions physiques / sexuelles : Violences sexuelles, coups et blessures volontaires intrafamiliaux, coups et blessures volontaires, autres coups, blessures volontaires et vols violents sans arme.

Cambriolages : Cambriolages de logements.

Vols : Vols avec armes, vols d'accessoires sur véhicules, vols dans les véhicules, vols de véhicules, vols sans violence contre des personnes, destructions, dégradations volontaires et escroqueries.

Stupéfiants : Trafic de stupéfiants dont (AFD) et usage de stupéfiants.

Services à la population



Commerce

Hypermarché	X Riorges 21km
Supermarché	X Le Mayet-de-Montagne 9km
Superette	X Saint-Bonnet-des-Quarts 6km
Boulangerie	X Le Mayet-de-Montagne 9km
Boucherie	X Le Mayet-de-Montagne 9km
Restaurant	1
Garage	X Sevrai 4km
Station-service	X Le Mayet-de-Montagne 9km
Banque	X Le Mayet-de-Montagne 9km
La poste	X Renaison 11km
Coiffeur	X Saint-Rirand 4km
Tabac	X Ambierle 9km
Bars / discothèque	X Saint-Clément 4km
Bibliothèque	X Nizerolles 12km
Cinéma	X Roanne 22km
Vétérinaire	X La Pacaudière 14km



Santé

Pharmacie	X Le Mayet-de-Montagne 9km
Hôpital	X Mably 22km
Laboratoire d'analyses médicales	X Roanne 21km
Etablissement pour handicapé	X Renaison 11km
EHPA	X Le Mayet-de-Montagne 9km
Médecin	X Châtel-Montagne 6km
Dentiste	X Le Mayet-de-Montagne 9km
Chirurgien	X Roanne 21km
Dermatologue	X Roanne 22km
Anesthésiste	X Roanne 21km
Gastro-entérologue	X Roanne 21km
Gynécologue	X Roanne 21km
Cancérologue	X Clermont-Ferrand 61km
Neurologue	X Roanne 21km
Ophtalmologue	X Roanne 21km
ORL	X Roanne 21km
Cardiologue	X Roanne 21km
Pédiatre	X Riorges 22km
Pneumologue	X Vichy 28km
Psychologue	X Saint-Romain-la-Motte 16km
Radiologue	X Roanne 21km
Rhumatologue	X Roanne 21km
Sage-femme	X Renaison 12km



Éducation

Crèche	X Renaison 11km
Ecole maternelle Public	X Renaison 11km
Ecole maternelle Privé	X Montbrison 56km
Ecole primaire Public	X La Chabanne 6km
Ecole primaire Privé	X Saint-Germain-Lespinnasse 15km
Collège Public	X Le Mayet-de-Montagne 9km
Collège Privé	X Saint-Just-en-Chevalet 18km
Lycée Public	X Roanne 22km
Lycée Privé	X Le Mayet-de-Montagne 9km

Sources : Base Sirene des entreprises et de leurs établissements selon les dernières parutions officielles de 2025 portant sur l'année 2024 ([data.gouv](#)). Liste, localisation et tarifs des professionnels de santé selon les dernières parutions officielles de 2025 portant sur l'année 2024 ([opendatasoft](#)) et FINESS Extraction du Fichier des établissements selon les dernières parutions officielles de 2025 portant sur l'année 2024 ([data.gouv](#)). Adresse et géolocalisation des établissements d'enseignement du premier et second degrés selon les

bien-dans-ma-ville.fr

Villes autour de Saint-Nicolas-des-Biefs

Ville	Habitants	Superficie	Pop densité	Pop active	Taux chômage	Revenu moyen	Prix immobilier
Saint-Rirand	132	16 km ²	8 h/km ²	44.7%	6.8%	17 970 €/an	1 215 €/m ²
La Chabanne	169	20 km ²	8 h/km ²	40.8%	8.9%	17 170 €/an	800 €/m ²
Saint-Clément	284	26 km ²	11 h/km ²	39.4%	6%	18 430 €/an	896 €/m ²
Les Noës	209	15 km ²	14 h/km ²	49.8%	2.9%	20 940 €/an	971 €/m ²
Le Mayet-de-Montagne (2 avis)	1 383	29 km ²	48 h/km ²	37.7%	5.3%	19 350 €/an	972 €/m ²
Saint-Bonnet-des-Quarts	340	32 km ²	11 h/km ²	41.2%	2.6%	20 830 €/an	1 207 €/m ²
Châtel-Montagne (1 avis)	326	36 km ²	9 h/km ²	41.1%	7.7%	17 980 €/an	1 153 €/m ²
Laprugne	308	34 km ²	9 h/km ²	40.3%	4.9%	18 090 €/an	2 050 €/m ²
Ambierle (1 avis)	1 865	30 km ²	62 h/km ²	47%	4.8%	22 250 €/an	1 390 €/m ²
Saint-Haon-le-Châtel	625	0 km ²	625 h/km ²	47.2%	5.9%	22 860 €/an	1 290 €/m ²
Saint-Haon-le-Vieux	953	16 km ²	60 h/km ²	47.1%	3.3%	25 390 €/an	1 326 €/m ²
Arfeuilles	594	59 km ²	10 h/km ²	38.4%	8.2%	17 360 €/an	751 €/m ²
Saint-Priest-la-Prugne	402	36 km ²	11 h/km ²	45.3%	5.7%	20 430 €/an	781 €/m ²
Arçon	106	19 km ²	6 h/km ²	54.7%	12.3%	17 840 €/an	926 €/m ²
Renaison (5 avis)	3 231	23 km ²	140 h/km ²	41.4%	3.4%	23 970 €/an	1 439 €/m ²

bien-dans-ma-ville.fr



Vous aimez votre ville ? Notez-la !

Et faites-nous part de vos remarques constructives



Avec

BIEN dans
ma **VILLE** 