



Version web

# Ville de Saint-Nicolas-de-Sommaire

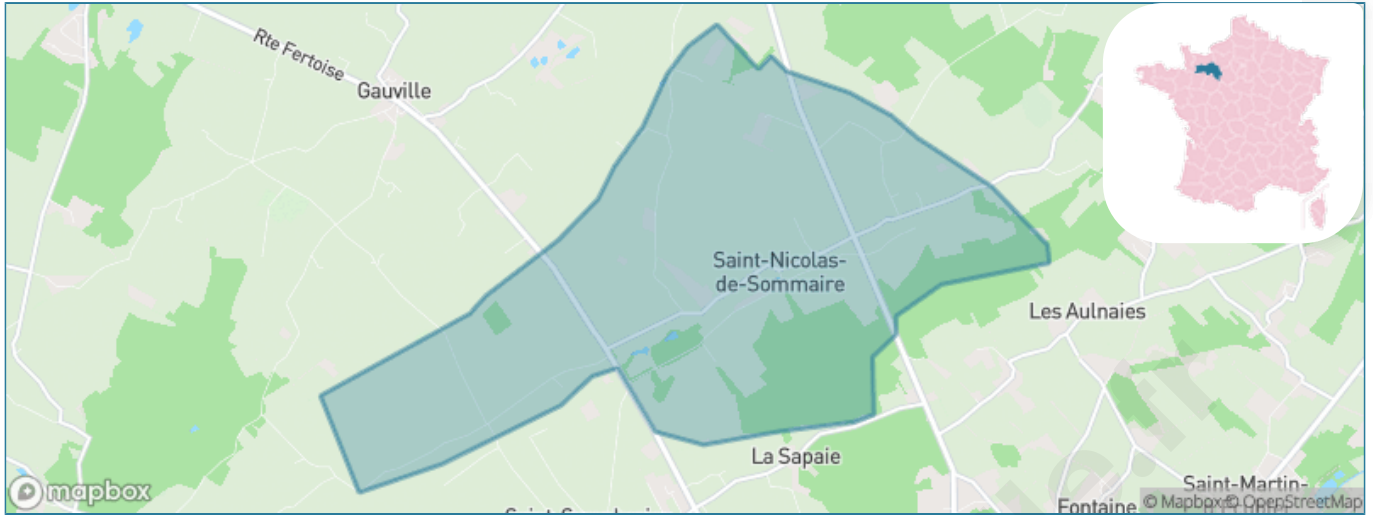
Présenté par

**BIEN** dans ma **VILLE** 

# Sommaire

Situation géographique .....	3
Statistiques sur la population .....	4
Evolution du nombre d'habitants .....	4
Tranche d'âge .....	5
0-14 ans .....	5
15-29 ans .....	5
30-44 ans .....	5
45-59 ans .....	5
60-74 ans .....	5
75-89 ans .....	5
90 ans et + .....	5
Activité professionnelle .....	5
Agriculteurs .....	5
Artisans, Commerçants .....	5
Cadres et sup. ....	5
Professions intermédiaires .....	5
Employé .....	5
Ouvrier .....	5
Retraité .....	5
Autres .....	5
Niveau de diplôme .....	6
Sans diplôme ou CEP .....	6
Brevet, BEPC, DNB .....	6
CAP-BEP ou équivalent .....	6
BAC ou équivalent .....	6
BAC+2 .....	6
BAC+3 ou +4 .....	6
BAC+5 ou plus .....	6
Composition des ménages .....	6
Couple sans enfant .....	6
Couple avec enfant(s) .....	6
Famille monoparentale .....	6
Colocation / Autre .....	6
Personnes seules .....	6
Profils électoraux .....	7
Premier tour .....	7
Sécurité .....	8
Evolution du nombre d'infractions .....	8
Pour comparer .....	9
Services à la population .....	10
Commerce .....	10
Éducation .....	10
Villes autour de Saint-Nicolas-de-Sommaire .....	11

# Situation géographique



## **i** Informations clés

- **Région** : Normandie
- **Département** : Orne
- **Code postal** : 61550
- **Superficie** : 16 km<sup>2</sup>



# Statistiques sur la population



Nombre d'habitants

**261**



Age moyen

**42 ans**



Pop active

**50.2%**



Taux chômage

**8%**



Pop densité

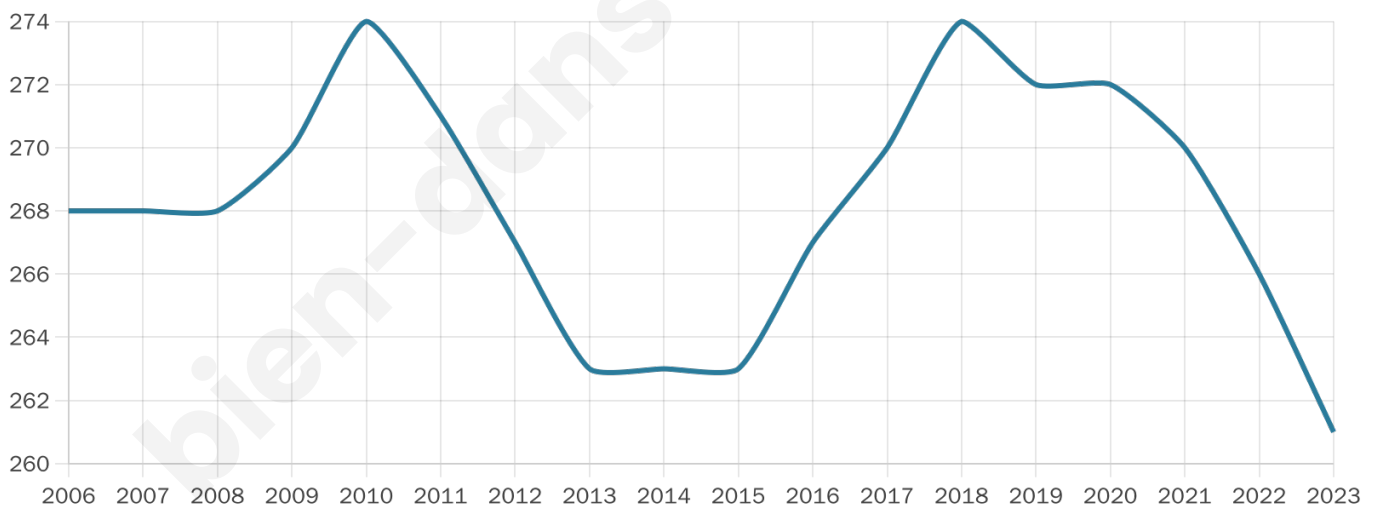
**16 h/km<sup>2</sup>**



Revenu moyen

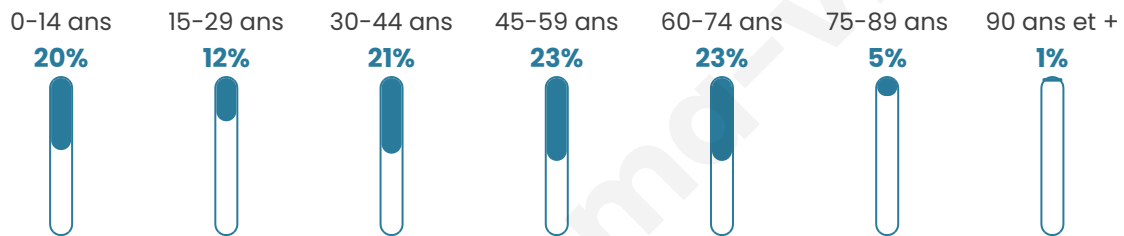
**25 270 €/an**

## Evolution du nombre d'habitants

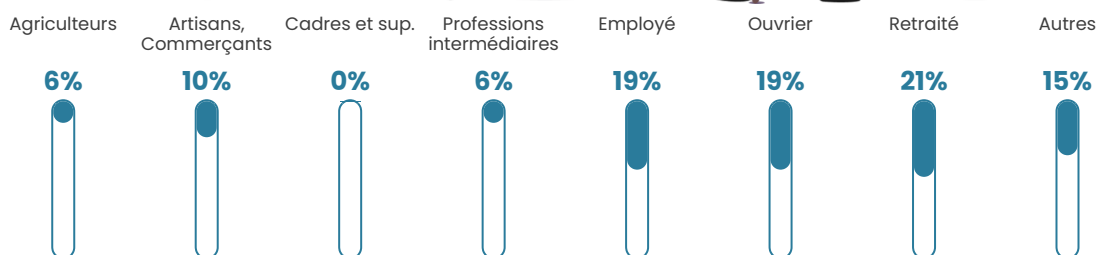


Sources : Institut national de la statistique et des études économiques (insee) selon Les dernières parutions officielles de 2024 portant sur les années 2020, 2021 et 2022.


## Tranche d'âge




## Activité professionnelle



## Niveau de diplôme















## Composition des ménages



# Profils électoraux

## Premier tour

	Emmanuel MACRON	34.01 %
	Marine LE PEN	26.53 %
	Jean-Luc MÉLENCHON	10.88 %
	Valérie PÉCRESSÉ	9.52 %
	Yannick JADOT	6.12 %
	Fabien ROUSSEL	3.40 %
	Nicolas DUPONT- AIGNAN	3.40 %
	Éric ZEMMOUR	2.72 %
	Jean LASSALLE	2.04 %
	Nathalie ARTHAUD	1.36 %
	Anne HIDALGO	0.00 %
	Philippe POUTOU	0.00 %



### 213 inscrits

Participation : 69.95%

Votes blancs : 0.67%

Votes nuls : 0.67%

## Second tour

	Emmanuel MACRON	57,89 %
	Marine LE PEN	42,11 %

### 213 inscrits

Participation : 75.59%

Votes blancs : 4.97%

Votes nuls : 0.62%

# Sécurité



Agressions physiques / sexuelles

0



Cambriolages

0



Vols / dégradations

0



Stupéfiants

0

## Evolution du nombre d'infractions



## Pour comparer

(en proportion du nombre d'habitants)



Sources : Bases statistiques communale, départementale et régionale de la délinquance enregistrée par la police et la gendarmerie nationales selon les dernières parutions officielles de 2025 portant sur l'année 2024 ([data.gouv](https://data.gouv.fr)).

Agressions physiques / sexuelles : Violences sexuelles, coups et blessures volontaires intrafamiliaux, coups et blessures volontaires, autres coups, blessures volontaires et vols violents sans arme.

Cambriolages : Cambriolages de logements.

Vols : Vols avec armes, vols d'accessoires sur véhicules, vols dans les véhicules, vols de véhicules, vols sans violence contre des personnes, destructions, dégradations volontaires et escroqueries.

Stupéfiants : Trafic de stupéfiants dont (AFD) et usage de stupéfiants.

# Services à la population



## Commerce

Hypermarché	X <a href="#">L'Aigle</a> 6km
Supermarché	X <a href="#">L'Aigle</a> 6km
Superette	X <a href="#">La Ferté-en-Ouche</a> 3km
Boulangerie	X <a href="#">La Ferté-en-Ouche</a> 3km
Boucherie	X <a href="#">La Ferté-en-Ouche</a> 3km
Restaurant	X <a href="#">La Ferté-en-Ouche</a> 3km
Garage	1
Station-service	X <a href="#">Rugles</a> 7km
Banque	X <a href="#">L'Aigle</a> 6km
La poste	X <a href="#">Saint-Martin-d'Écublei</a> 4km
Coiffeur	X <a href="#">La Ferté-en-Ouche</a> 2km
Tabac	X <a href="#">L'Aigle</a> 6km
Bars / discothèque	X <a href="#">La Ferté-en-Ouche</a> 3km
Bibliothèque	X <a href="#">Sainte-Gauburge-Sainte-Colombe</a> 17km
Cinéma	X <a href="#">L'Aigle</a> 6km
Vétérinaire	X <a href="#">Saint-Sulpice-sur-Risle</a> 7km



## Santé

Pharmacie	X <a href="#">L'Aigle</a> 6km
Hôpital	X <a href="#">L'Aigle</a> 6km
Laboratoire d'analyses médicales	X <a href="#">L'Aigle</a> 6km
Etablissement pour handicapé	X <a href="#">L'Aigle</a> 6km
EHPA	X <a href="#">La Ferté-en-Ouche</a> 4km
Médecin	X <a href="#">L'Aigle</a> 6km
Dentiste	X <a href="#">L'Aigle</a> 6km
Chirurgien	X <a href="#">L'Aigle</a> 6km
Dermatologue	X <a href="#">L'Aigle</a> 6km
Anesthésiste	X <a href="#">Verneuil d'Avre et d'Iton</a> 26km
Gastro-entérologue	X <a href="#">Bernay</a> 30km
Gynécologue	X <a href="#">Verneuil d'Avre et d'Iton</a> 26km
Cancérologue	X <a href="#">Mainvilliers</a> 74km
Neurologue	X <a href="#">L'Aigle</a> 6km
Ophtalmologue	X <a href="#">Sap-en-Auge</a> 21km
ORL	X <a href="#">Verneuil d'Avre et d'Iton</a> 25km
Cardiologue	X <a href="#">L'Aigle</a> 6km
Pédiatre	X <a href="#">L'Aigle</a> 6km
Pneumologue	X <a href="#">L'Aigle</a> 7km
Psychologue	1
Radiologue	X <a href="#">L'Aigle</a> 6km
Rhumatologue	X <a href="#">Fontaine-Simon</a> 46km
Sage-femme	X <a href="#">Moulins-la-Marche</a> 20km



## Éducation

Crèche	X <a href="#">L'Aigle</a> 7km
Ecole maternelle Public	X <a href="#">L'Aigle</a> 6km
Ecole maternelle Privé	X <a href="#">Morainville-Jouveaux</a> 46km
Ecole primaire Public	X <a href="#">Saint-Symphorien-des-Bruyères</a> 3km
Ecole primaire Privé	X <a href="#">L'Aigle</a> 6km
Collège Public	X <a href="#">L'Aigle</a> 6km
Collège Privé	X <a href="#">L'Aigle</a> 6km
Lycée Public	X <a href="#">L'Aigle</a> 7km
Lycée Privé	X <a href="#">Mesnil-en-Ouche</a> 23km

Sources : Base Sirene des entreprises et de leurs établissements selon le ([data.gouv](#)). Liste, localisation et tarifs des professionnels de santé selon les dernières parutions officielles de 2025 portant sur l'année 2024 ([opendatasoft](#)) et FINISS Extraction du Fichier des établissements selon les dernières parutions officielles de 2025 portant sur l'année 2024 ([data.gouv](#)). Adresse et géolocalisation des établissements d'enseignement du premier et second degrés selon les dernières parutions officielles de 2025 portant sur l'année 2024 ([data.education.gouv](#))

## Villes autour de Saint-Nicolas-de-Sommaire

Ville	Habitants	Superficie	Pop densité	Pop active	Taux chômage	Revenu moyen	Prix immobilier
Saint-Symphorien-des-Bruyères	494	16 km <sup>2</sup>	31 h/km <sup>2</sup>	42.7%	2%	23 200 €/an	1 363 €/m <sup>2</sup>
Saint-Antonin-de-Sommaire	216	7 km <sup>2</sup>	31 h/km <sup>2</sup>	44%	1.9%	23 210 €/an	1 388 €/m <sup>2</sup>
Saint-Sulpice-sur-Risle (1 avis)	1 583	28 km <sup>2</sup>	57 h/km <sup>2</sup>	46.6%	3.7%	22 880 €/an	1 147 €/m <sup>2</sup>
Juignettes	282	13 km <sup>2</sup>	22 h/km <sup>2</sup>	28.7%	1.8%	21 020 €/an	1 348 €/m <sup>2</sup>
La Ferté-en-Ouche (3 avis)	2 938	131 km <sup>2</sup>	22 h/km <sup>2</sup>	44.2%	4.9%	21 180 €/an	1 113 €/m <sup>2</sup>
Saint-Martin-d'Écublei (1 avis)	625	11 km <sup>2</sup>	57 h/km <sup>2</sup>	51.2%	5.1%	24 660 €/an	1 511 €/m <sup>2</sup>
Rugles (1 avis)	2 199	14 km <sup>2</sup>	157 h/km <sup>2</sup>	37.7%	6.9%	19 920 €/an	1 129 €/m <sup>2</sup>
Rai	1 430	16 km <sup>2</sup>	89 h/km <sup>2</sup>	40.9%	4.2%	21 970 €/an	1 423 €/m <sup>2</sup>
L'Aigle (8 avis)	7 663	18 km <sup>2</sup>	426 h/km <sup>2</sup>	40.4%	9.4%	18 700 €/an	1 322 €/m <sup>2</sup>
Les Bottereaux	351	22 km <sup>2</sup>	16 h/km <sup>2</sup>	45.3%	3.7%	22 860 €/an	1 490 €/m <sup>2</sup>
Chambord	167	14 km <sup>2</sup>	12 h/km <sup>2</sup>	46.1%	5.4%	22 370 €/an	1 086 €/m <sup>2</sup>
Aube (2 avis)	1 254	5 km <sup>2</sup>	251 h/km <sup>2</sup>	35.9%	6.3%	19 910 €/an	1 151 €/m <sup>2</sup>
Mesnil-Rousset	82	7 km <sup>2</sup>	12 h/km <sup>2</sup>	47.6%	4.9%	NC	997 €/m <sup>2</sup>
Notre-Dame-du-Hamel	193	13 km <sup>2</sup>	15 h/km <sup>2</sup>	37.3%	4.7%	21 420 €/an	735 €/m <sup>2</sup>
Beaufai	314	12 km <sup>2</sup>	26 h/km <sup>2</sup>	47.5%	2.9%	22 440 €/an	1 432 €/m <sup>2</sup>

bien-dans-ma-ville.fr



# Vous aimez votre ville ? Notez-la !

Et faites-nous part de vos remarques constructives



Avec

**BIEN** dans ma **VILLE** 