Version web

Ville de Saint-Nicolas-de-Macherin

Présenté par

BIEN dans ma VILLE

Sommaire

Situation géographique ... 3
Statistiques sur la population ... 4
Evolution du nombre d'habitants ... 4
Tranche d'âge ... 5
- ***0-14 ans*** ... 5
- ***15-29 ans*** ... 5
- ***30-44 ans*** ... 5
- ***45-59 ans*** ... 5
- ***60-74 ans*** ... 5
- ***75-89 ans*** ... 5
- ***90 ans et +*** ... 5

Activité professionnelle ... 5
- ***Agriculteurs*** ... 5
- ***Artisans, Commerçants*** ... 5
- ***Cadres et sup.*** ... 5
- ***Professions intermédiaires*** ... 5
- ***Employé*** ... 5
- ***Ouvrier*** ... 5
- ***Retraité*** ... 5
- ***Autres*** ... 5

Niveau de diplôme ... 6
- ***Sans diplôme ou CEP*** ... 6
- ***Brevet, BEPC, DNB*** ... 6
- ***CAP-BEP ou équivalent*** ... 6
- ***BAC ou équivalent*** ... 6
- ***BAC+2*** ... 6
- ***BAC+3 ou +4*** ... 6
- ***BAC+5 ou plus*** ... 6

Composition des ménages ... 6
- ***Couple sans enfant*** ... 6
- ***Couple avec enfant(s)*** ... 6
- ***Famille monoparentale*** ... 6
- ***Colocation / Autre*** ... 6
- ***Personnes seules*** ... 6

Profils électoraux ... 7
- ***Premier tour*** ... 7

Sécurité ... 8
- ***Evolution du nombre d'infractions*** ... 8
- ***Pour comparer*** ... 9

Services à la population ... 10
- ***Commerce*** ... 10
- ***Éducation*** ... 10
- ***Villes autour de Saint-Nicolas-de-Macherin*** ... 11

Situation géographique

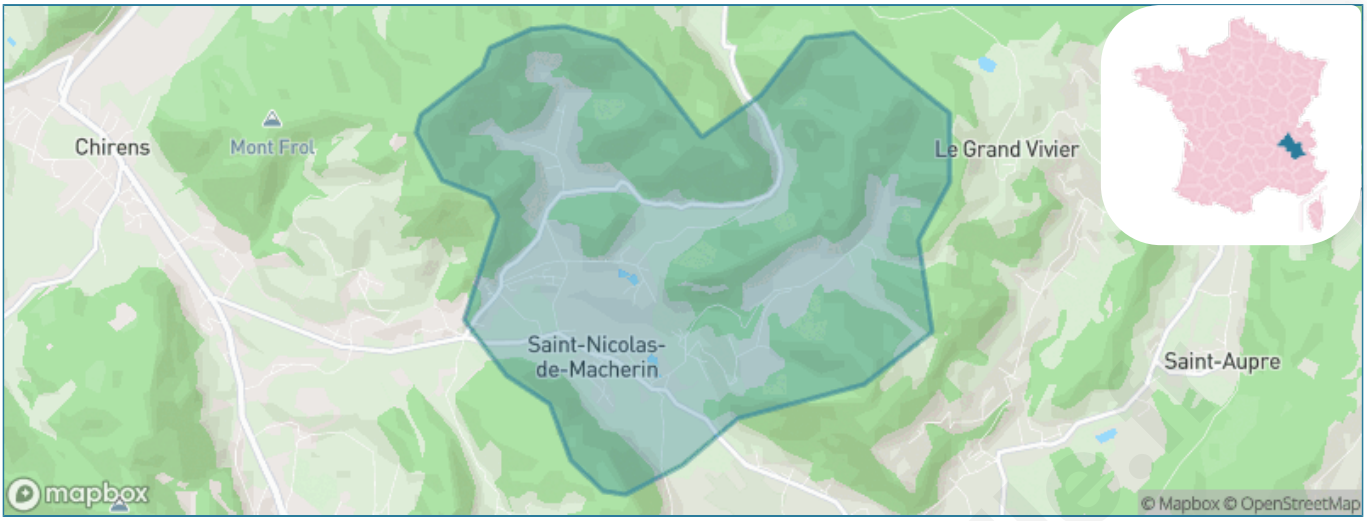

Informations clés

- **Région :** Auvergne-Rhône-Alpes
- **Département :** Isère
- **Code postal :** 38500
- **Superficie :** 10 km²

bien-dans-ma-ville.fr

Statistiques sur la population

Nombre d'habitants	Age moyen	Pop active
937	**42 ans**	**50.5%**

Taux chômage	Pop densité	Revenu moyen
3.5%	**94 h/km²**	**28 530 €/an**

Evolution du nombre d'habitants

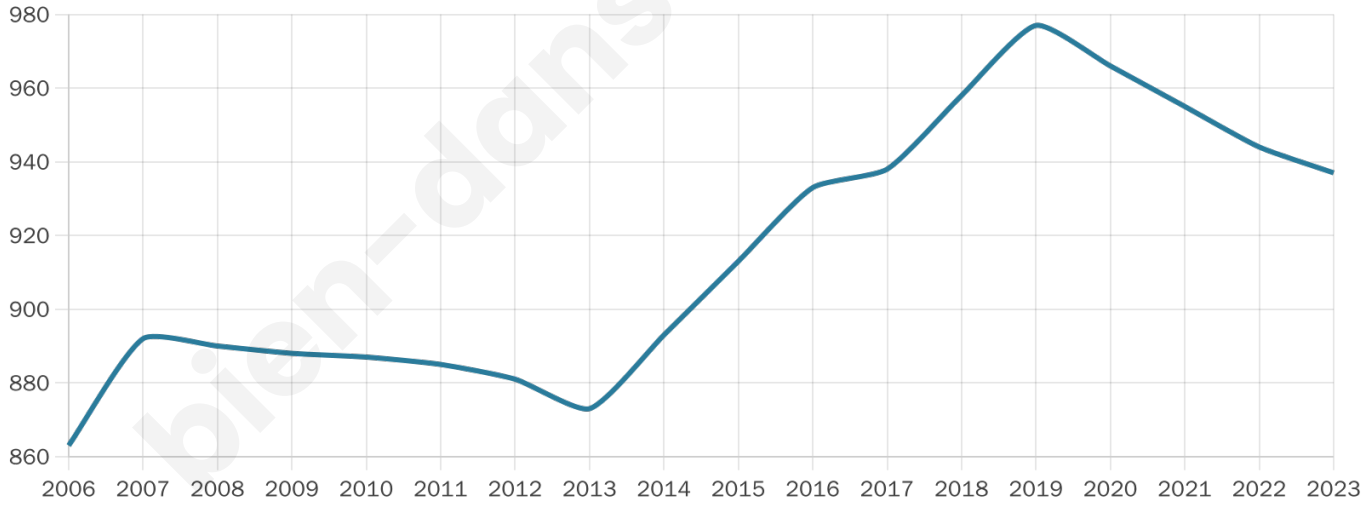

Sources : Institut national de la statistique et des études économiques (insee) selon Les dernières parutions officielles de 2024 portant sur les années 2020, 2021 et 2022.

bien-dans-ma-ville.fr

Tranche d'âge

0-14 ans	15-29 ans	30-44 ans	45-59 ans	60-74 ans	75-89 ans	90 ans et +
21%	12%	20%	22%	20%	7%	1%

Activité professionnelle

Agriculteurs	Artisans, Commerçants	Cadres et sup.	Professions intermédiaires	Employé	Ouvrier	Retraité	Autres
1%	4%	11%	17%	11%	9%	23%	8%

bien-dans-ma-ville.fr

Niveau de diplôme

Sans diplôme ou CEP	Brevet, BEPC, DNB	CAP-BEP ou équivalent	BAC ou équivalent	BAC+2	BAC+3 ou +4	BAC+5 ou plus
9%	3%	23%	17%	19%	13%	15%

Composition des ménages

Couple sans enfant	Couple avec enfant(s)	Famille monoparentale	Colocation / Autre	Personnes seules
44%	40%	2%	1%	12%

Profils électoraux

Premier tour

Emmanuel MACRON 30.08 %

Marine LE PEN 21.68 %

Jean-Luc MÉLENCHON 19.39 %

Yannick JADOT 7.63 %

Éric ZEMMOUR 4.73 %

Valérie PÉCRESSE 3.82 %

Anne HIDALGO 3.51 %

Jean LASSALLE 3.05 %

Fabien ROUSSEL 2.60 %

Nicolas DUPONT-AIGNAN 2.14 %

Philippe POUTOU 0.92 %

Nathalie ARTHAUD 0.46 %

806 inscrits
Participation : 84.24%
Votes blancs : 2.80%
Votes nuls : 0.74%

Second tour

Emmanuel MACRON 63,33 %

Marine LE PEN 36,67 %

806 inscrits
Participation : 82.88%
Votes blancs : 7.93%
Votes nuls : 2.25%

bien-dans-ma-ville.fr

Sécurité

Agressions physiques / sexuelles

0

Cambriolages

0

Vols / dégradations

0

Stupéfiants

0

Evolution du nombre d'infractions

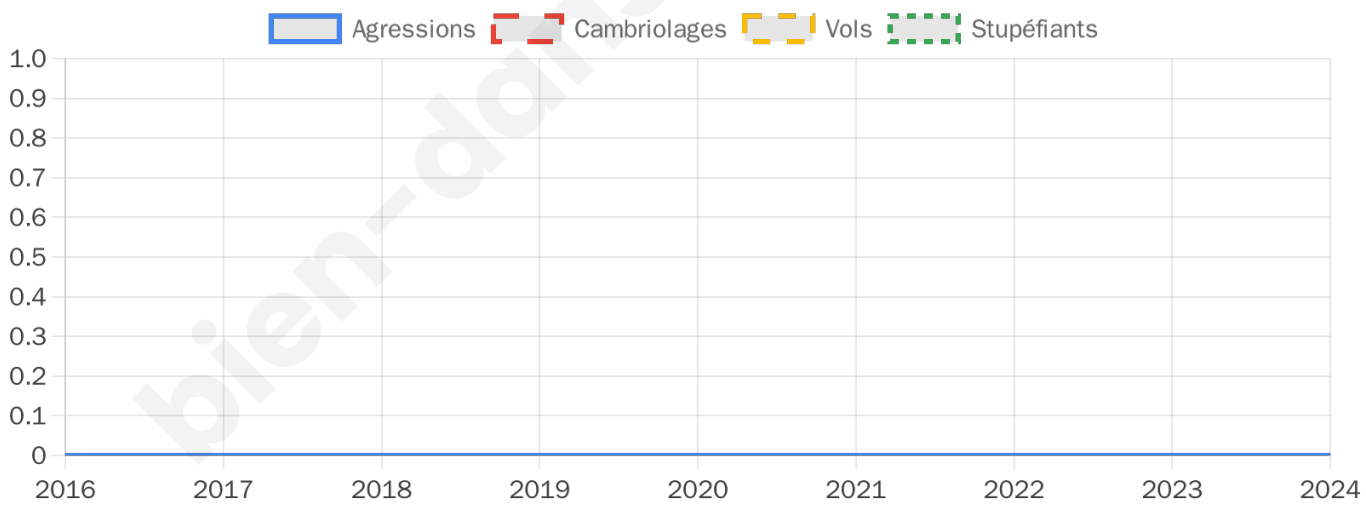

bien-dans-ma-

Pour comparer

(en proportion du nombre d'habitants)

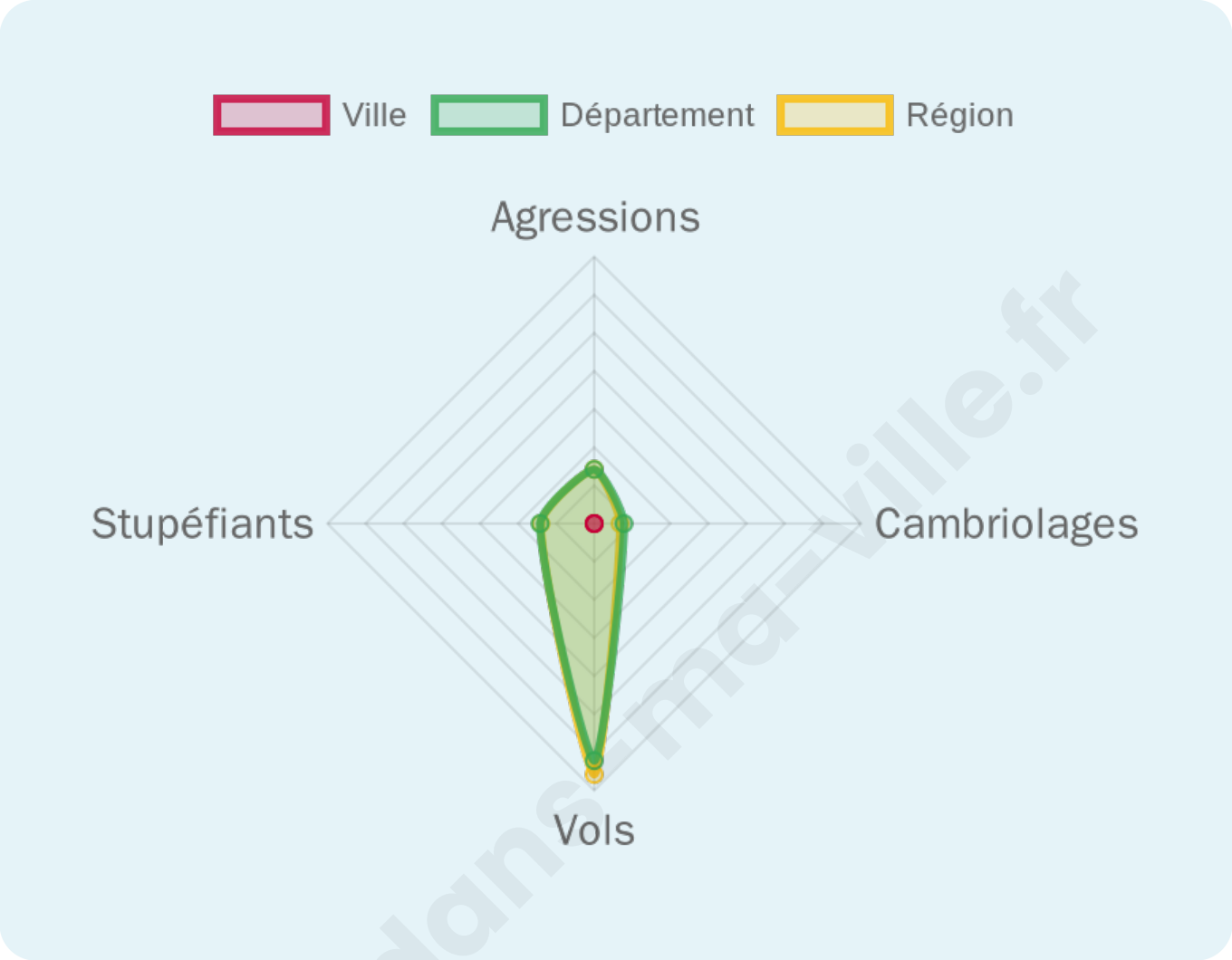

Sources : Bases statistiques communale, départementale et régionale de la délinquance enregistrée par la police et la gendarmerie nationales selon les dernières parutions officielles de 2025 portant sur l'année 2024 (data.gouv).
Agressions physiques / sexuelles : Violences sexuelles, coups et blessures volontaires intrafamiliaux, coups et blessures volontaires, autres coups, blessures volontaires et vols violents sans arme.
Cambriolages : Cambriolages de logements.
Vols : Vols avec armes, vols d'accessoires sur véhicules, vols dans les véhicules, vols de véhicules, vols sans violence contre des personnes, destructions, dégradations volontaires et escroqueries.
Stupéfiants : Trafic de stupéfiants dont (AFD) et usage de stupéfiants.

bien-dans-ma-ville.fr

Services à la population

Commerce

Hypermarché	X Colombe 10km
Supermarché	X Voiron 2km
Superêtte	X Voiron 2km
Boulangerie	X Voiron 2km
Boucherie	X Voiron 2km
Restaurant	4
Garage	1
Station-service	X Voiron 2km
Banque	X Voiron 2km
La poste	X Voiron 1km
Coiffeur	1
Tabac	X Voiron 2km
Bars / discothèque	X Voiron 2km
Bibliothèque	X Voiron 2km
Cinéma	X Voiron 2km
Vétérinaire	1

Éducation

Crêche	X Voiron 2km
Ecole maternelle Public	X Voiron 2km
Ecole maternelle Privé	X Grenoble 25km
Ecole primaire Public	1
Ecole primaire Privé	X Voiron 2km
Collège Public	X Voiron 1km
Collège Privé	X Voiron 2km
Lycée Public	X Voiron 1km
Lycée Privé	X Coublevie 2km

Santé

Pharmacie	X Voiron 2km
Hôpital	X Voiron 2km
Laboratoire d'analyses médicales	X Voiron 2km
Etablissement pour handicapé	X Voiron 1km
EHPA	X Voiron 2km
Médecin	X Voiron 2km
Dentiste	X Voiron 2km
Chirurgien	X Voiron 2km
Dermatologue	X Voiron 2km
Anesthésiste	X Voiron 2km
Gastro-entérologue	X Voiron 2km
Gynécologue	X Voiron 2km
Cancérologue	X Challes-les-Eaux 34km
Neurologue	X Voiron 2km
Ophtalmologue	X Voiron 2km
ORL	X Voiron 2km
Cardiologue	X Voiron 2km
Pédiatre	X Voiron 2km
Pneumologue	X Voiron 2km
Psychologue	X Voiron 2km
Radiologue	X Voiron 4km
Rhumatologue	X Voiron 2km
Sage-femme	X Voiron 2km

Sources : Base Sirene des entreprises et de leurs établissements selon les dernières parutions officielles de 2025 portant sur l'année 2024 (data.gouv). Liste, localisation et tarifs des professionnels de santé selon les dernières parutions officielles de 2025 portant sur l'année 2024 (opendatasoft) et FINESS Extraction du Fichier des établissements selon les dernières parutions officielles de 2025 portant sur l'année 2024 (data.gouv). Adresse et géolocalisation des établissements d'enseignement du premier et second degrés selon les dernières parutions officielles de 2025 portant sur l'année 2024 (data.education.gouv)

Villes autour de Saint-Nicolas-de-Macherin

Ville	Habitants	Superficie	Pop densité	Pop active	Taux chômage	Revenu moyen	Prix immobilier
Voiron (29 avis)	21 847	21 km²	1 040 h/km²	43.9%	5.3%	23 110 €/an	2 334 €/m²
Saint-Étienne-de-Crossey (4 avis)	2 619	12 km²	218 h/km²	45.7%	1.8%	28 350 €/an	2 381 €/m²
Coublevie (4 avis)	5 520	7 km²	789 h/km²	44.4%	3%	29 600 €/an	2 820 €/m²
Saint-Aupre (1 avis)	1 182	11 km²	107 h/km²	47.9%	2.4%	27 360 €/an	2 701 €/m²
Saint-Cassien (1 avis)	1 154	5 km²	231 h/km²	47.5%	4%	28 550 €/an	1 942 €/m²
Chirens	2 546	17 km²	150 h/km²	45.2%	2.1%	26 100 €/an	2 184 €/m²
La Murette	1 836	4 km²	459 h/km²	47.6%	3.3%	27 910 €/an	2 461 €/m²
Massieu	773	10 km²	77 h/km²	44.5%	4.5%	24 630 €/an	1 780 €/m²
Saint-Jean-de-Moirans (4 avis)	3 620	6 km²	603 h/km²	47.4%	3%	27 020 €/an	2 005 €/m²
La Buisse (3 avis)	3 500	11 km²	318 h/km²	48.9%	3%	28 170 €/an	2 631 €/m²
Moirans (5 avis)	7 818	20 km²	391 h/km²	43.4%	4.2%	24 720 €/an	2 201 €/m²
La Sure en Chartreuse (1 avis)	1 072	27 km²	40 h/km²	49.2%	2.3%	29 060 €/an	2 270 €/m²
Charnècles (1 avis)	1 517	5 km²	303 h/km²	42.1%	1.8%	27 390 €/an	2 481 €/m²
Saint-Blaise-du-Buis (1 avis)	1 062	5 km²	212 h/km²	49.3%	3.1%	28 150 €/an	2 063 €/m²
Réaumont	1 019	5 km²	204 h/km²	48.3%	2.8%	28 880 €/an	2 434 €/m²

bien-dans-ma-ville.fr

bien-dans-ma-ville.fr

Vous aimez votre ville ? Notez-la !

Et faites-nous part de vos remarques constructives

Avec

BIEN dans ma VILLE