



Version web

Ville de Saint-Nicolas-de-la-Balmerme

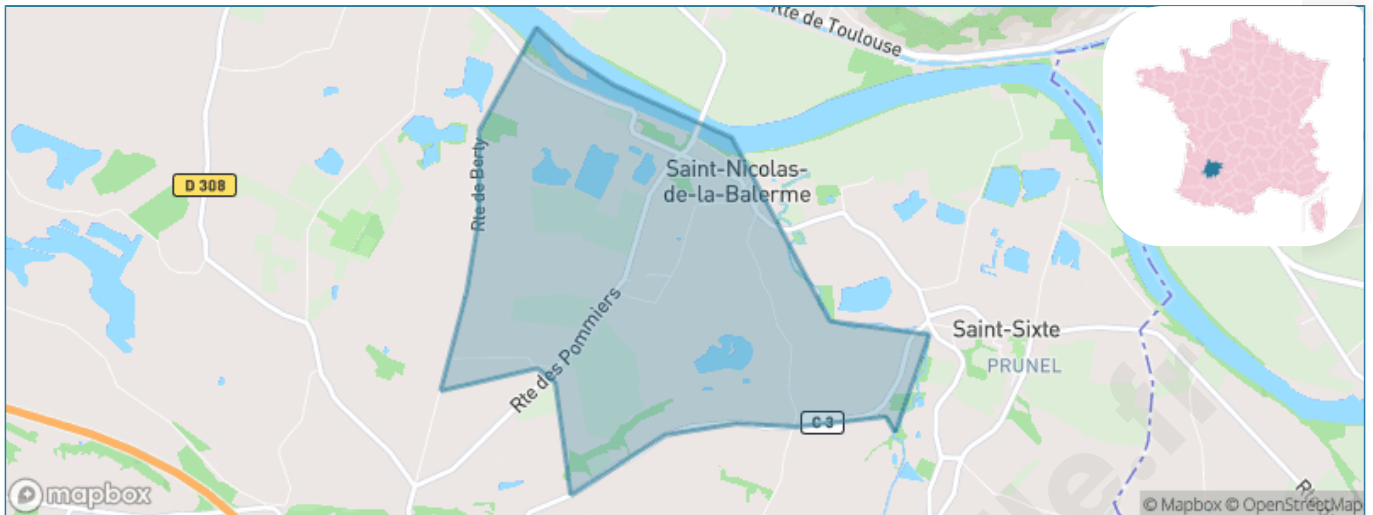
Présenté par

BIEN dans
ma **VILLE** 

Sommaire

Situation géographique	3
Statistiques sur la population	4
Evolution du nombre d'habitants	4
Tranche d'âge	5
0-14 ans	5
15-29 ans	5
30-44 ans	5
45-59 ans	5
60-74 ans	5
75-89 ans	5
90 ans et +	5
Activité professionnelle	5
Agriculteurs	5
Artisans, Commerçants	5
Cadres et sup.	5
Professions intermédiaires	5
Employé	5
Ouvrier	5
Retraité	5
Autres	5
Niveau de diplôme	6
Sans diplôme ou CEP	6
Brevet, BEPC, DNB	6
CAP-BEP ou équivalent	6
BAC ou équivalent	6
BAC+2	6
BAC+3 ou +4	6
BAC+5 ou plus	6
Composition des ménages	6
Couple sans enfant	6
Couple avec enfant(s)	6
Famille monoparentale	6
Colocation / Autre	6
Personnes seules	6
Profils électoraux	7
Premier tour	7
Sécurité	8
Evolution du nombre d'infractions	8
Pour comparer	9
Services à la population	10
Commerce	10
Éducation	10
Villes autour de Saint-Nicolas-de-la-Balerm	11

Situation géographique



i Informations clés

- **Région** : Nouvelle-Aquitaine
- **Département** : Lot-et-Garonne
- **Code postal** : 47220
- **Superficie** : 4 km²



LOT-ET-GARONNE
Le Département



Statistiques sur la population



Nombre d'habitants

424



Age moyen

41 ans



Pop active

49.8%



Taux chômage

10.4%



Pop densité

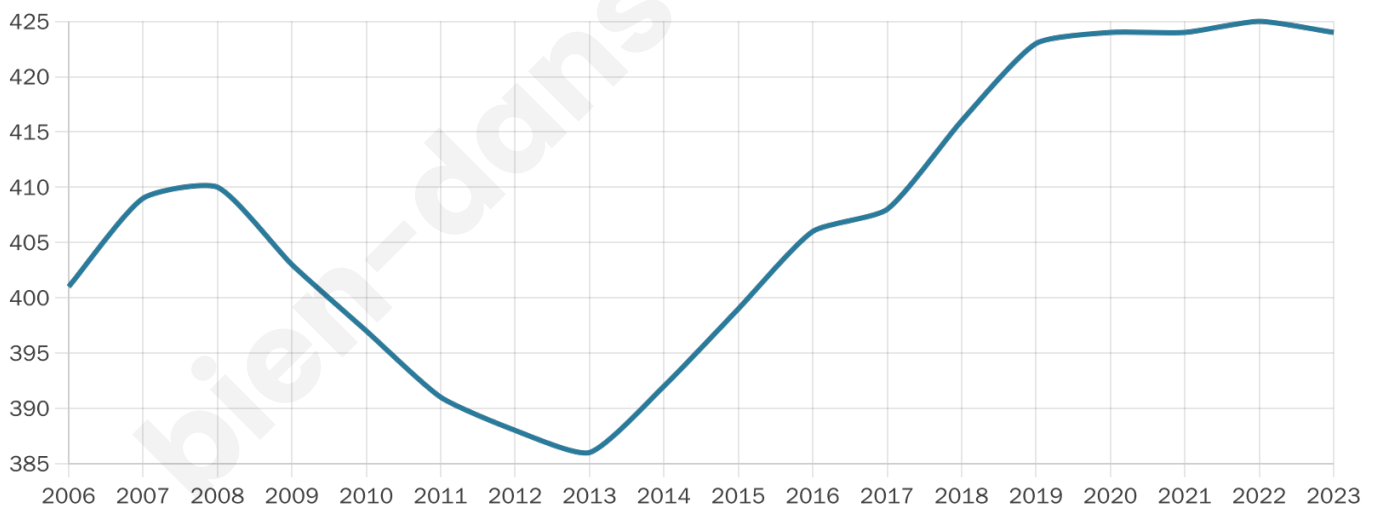
106 h/km²



Revenu moyen

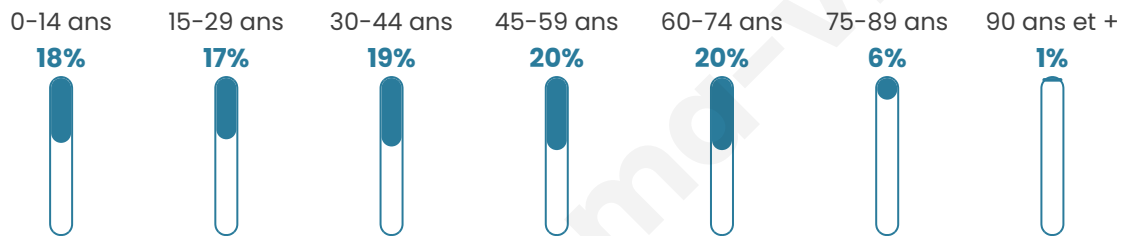
22 890 €/an

Evolution du nombre d'habitants

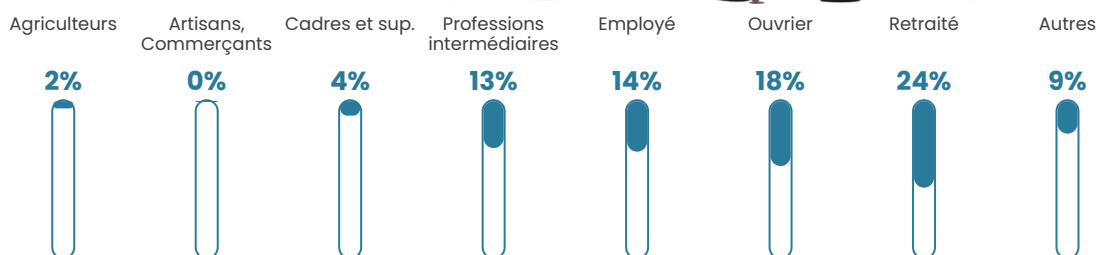


Sources : Institut national de la statistique et des études économiques (insee) selon Les dernières parutions officielles de 2024 portant sur les années 2020, 2021 et 2022.


Tranche d'âge




Activité professionnelle



Niveau de diplôme















Composition des ménages





Profils électoraux

Premier tour

	Marine LE PEN	34.03 %
	Emmanuel MACRON	21.01 %
	Jean-Luc MÉLENCHON	12.18 %
	Jean LASSALLE	10.50 %
	Éric ZEMMOUR	6.72 %
	Yannick JADOT	5.04 %
	Fabien ROUSSEL	3.78 %
	Nicolas DUPONT-AIGNAN	3.36 %
	Valérie PÉCRESSE	1.68 %
	Philippe POUTOU	1.26 %
	Anne HIDALGO	0.42 %
	Nathalie ARTHAUD	0.00 %

Second tour

	Emmanuel MACRON	43,66 %
	Marine LE PEN	56,34 %

294 inscrits

Participation : 81.63%

Votes blancs : 6.67%

Votes nuls : 4.58%

294 inscrits

Participation : 82.31%

Votes blancs : 0.41%

Votes nuls : 1.24%

Sécurité



Agressions physiques / sexuelles

0



Cambriolages

0



Vols / dégradations

0



Stupéfiants

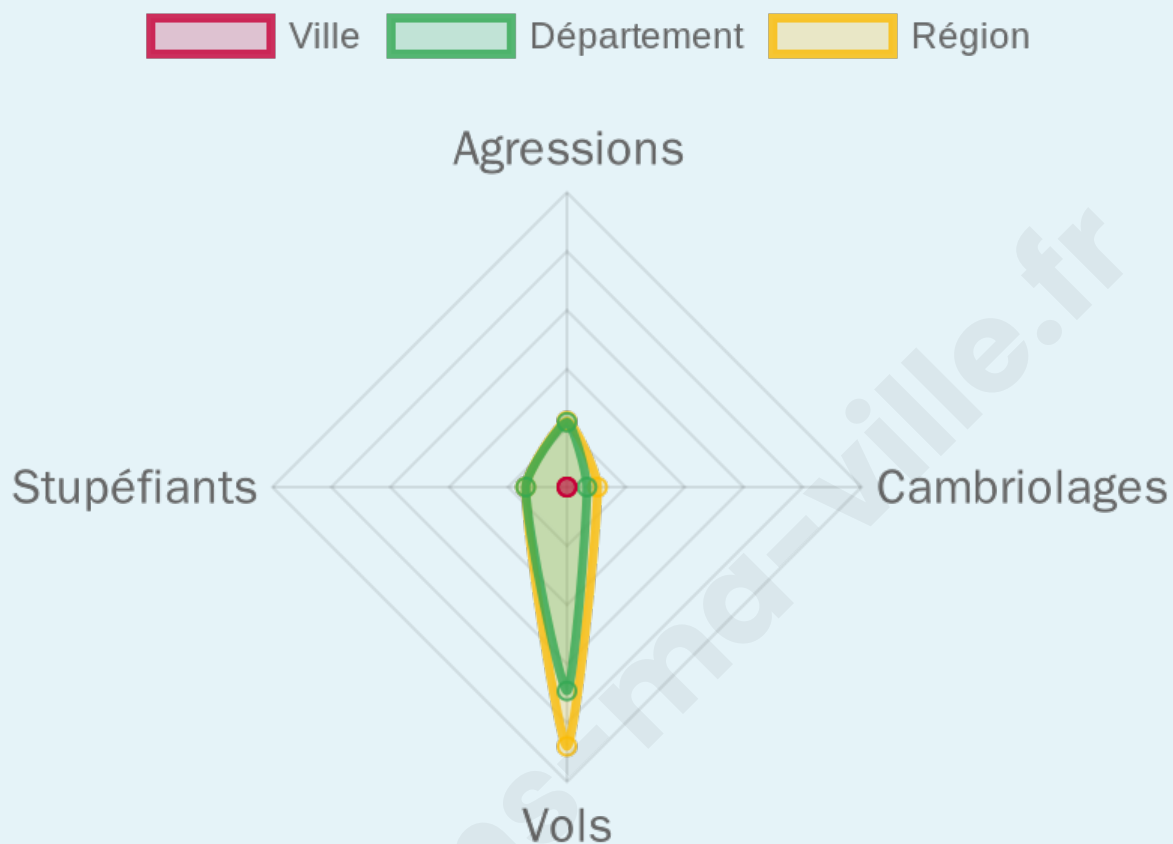
0

Evolution du nombre d'infractions



Pour comparer

(en proportion du nombre d'habitants)



Sources : Bases statistiques communale, départementale et régionale de la délinquance enregistrée par la police et la gendarmerie nationales selon les dernières parutions officielles de 2025 portant sur l'année 2024 ([data.gouv](https://data.gouv.fr)).

Agressions physiques / sexuelles : Violences sexuelles, coups et blessures volontaires intrafamiliaux, coups et blessures volontaires, autres coups, blessures volontaires et vols violents sans arme.

Cambriolages : Cambriolages de logements.

Vols : Vols avec armes, vols d'accessoires sur véhicules, vols dans les véhicules, vols de véhicules, vols sans violence contre des personnes, destructions, dégradations volontaires et escroqueries.

Stupéfiants : Trafic de stupéfiants dont (AFD) et usage de stupéfiants.

Services à la population



Commerce

Hypermarché	X Bon-Encontre 9km
Supermarché	X Dunes 7km
Superette	X Caudecoste 4km
Boulangerie	X Saint-Jean-de-Thurac 3km
Boucherie	X Lafox 4km
Restaurant	X Saint-Jean-de-Thurac 2km
Garage	X Saint-Romain-le-Noble 0km
Station-service	X Bon-Encontre 8km
Banque	X Puymirol 5km
La poste	1
Coiffeur	1
Tabac	X Caudecoste 5km
Bars / discothèque	X Lamagistère 5km
Bibliothèque	X Bon-Encontre 9km
Cinéma	X Valence 11km
Vétérinaire	X Valence 11km



Santé

Pharmacie	X Puymirol 5km
Hôpital	X Agen 13km
Laboratoire d'analyses médicales	X Boé 9km
Etablissement pour handicapé	X Layrac 7km
EHPA	X Puymirol 5km
Médecin	X Puymirol 5km
Dentiste	X Puymirol 5km
Chirurgien	X Agen 12km
Dermatologue	X Agen 13km
Anesthésiste	X Agen 12km
Gastro-entérologue	X Agen 12km
Gynécologue	X Agen 13km
Cancérologue	X Agen 14km
Neurologue	X Foulayronnes 14km
Ophthalmologue	X Golfech 8km
ORL	X Valence 11km
Cardiologue	X Valence 11km
Pédiatre	X Bon-Encontre 9km
Pneumologue	X Agen 12km
Psychologue	X Agen 12km
Radiologue	X Agen 12km
Rhumatologue	X Agen 12km
Sage-femme	X Castelculier 7km



Éducation

Crèche	X Saint-Pierre-de-Clairac 3km
Ecole maternelle Public	X Castelculier 7km
Ecole maternelle Privé	X Plaisance-du-Touch 79km
Ecole primaire Public	1
Ecole primaire Privé	X Valence 11km
Collège Public	X Bon-Encontre 9km
Collège Privé	X Agen 13km
Lycée Public	X Valence 11km
Lycée Privé	X Agen 13km

Sources : Base Sirene des entreprises et de leurs établissements selon les dernières parutions officielles de 2025 portant sur l'année 2024 ([data.gouv](#)). Liste, localisation et tarifs des professionnels de santé selon les dernières parutions officielles de 2025 portant sur l'année 2024 ([opendatasoft](#)) et FINISS Extraction du Fichier des établissements selon les dernières parutions officielles de 2025 portant sur l'année 2024 ([data.gouv](#)). Adresse et géolocalisation des établissements d'enseignement du premier et second degrés selon les dernières parutions officielles de 2025 portant sur l'année 2024 ([data.education.gouv](#))

Villes autour de Saint-Nicolas-de-la-Balerm

Ville	Habitants	Superficie	Pop densité	Pop active	Taux chômage	Revenu moyen	Prix immobilier
Bias	809	21 km ²	39 h/km ²	39.8%	4.4%	21 790 €/an	1 786 €/m ²
Saint-Romain-le-Noble (2 avis)	412	8 km ²	52 h/km ²	45.4%	4.6%	24 610 €/an	1 455 €/m ²
Saint-Jean-de-Thurac	563	5 km ²	113 h/km ²	49.6%	4.4%	23 840 €/an	1 492 €/m ²
Saint-Sixte	363	5 km ²	73 h/km ²	49.6%	5.2%	23 570 €/an	1 356 €/m ²
Saint-Pierre-de-Clairac	899	13 km ²	69 h/km ²	45.3%	3.8%	23 580 €/an	1 374 €/m ²
Puymirol	899	19 km ²	47 h/km ²	42.5%	3.9%	22 820 €/an	1 162 €/m ²
Caudecoste	1 127	17 km ²	66 h/km ²	49.7%	5.5%	22 250 €/an	1 290 €/m ²
Clermont-Soubiran (1 avis)	395	10 km ²	40 h/km ²	48.4%	5.1%	21 060 €/an	1 054 €/m ²
Castelculier (1 avis)	2 382	15 km ²	159 h/km ²	45.3%	4.1%	23 470 €/an	1 698 €/m ²
Saint-Urcisse	242	10 km ²	24 h/km ²	50.8%	2.1%	23 630 €/an	750 €/m ²
Sauveterre-Saint-Denis	387	8 km ²	48 h/km ²	50.1%	2.8%	21 440 €/an	1 278 €/m ²
Lafox	1 098	5 km ²	220 h/km ²	51.5%	4.9%	23 590 €/an	1 456 €/m ²
Donzac (1 avis)	1 042	13 km ²	80 h/km ²	48%	4.4%	22 400 €/an	1 156 €/m ²
Lamagistère (1 avis)	1 218	9 km ²	135 h/km ²	39.2%	5.8%	20 150 €/an	1 135 €/m ²
Dunes (2 avis)	1 226	23 km ²	53 h/km ²	46%	3.9%	23 020 €/an	1 235 €/m ²

bien-dans-ma-ville.fr



Vous aimez votre ville ? Notez-la !

Et faites-nous part de vos remarques constructives



Avec

BIEN dans ma **VILLE** 