



Version web

Ville de Saint-Nicolas- aux-Bois

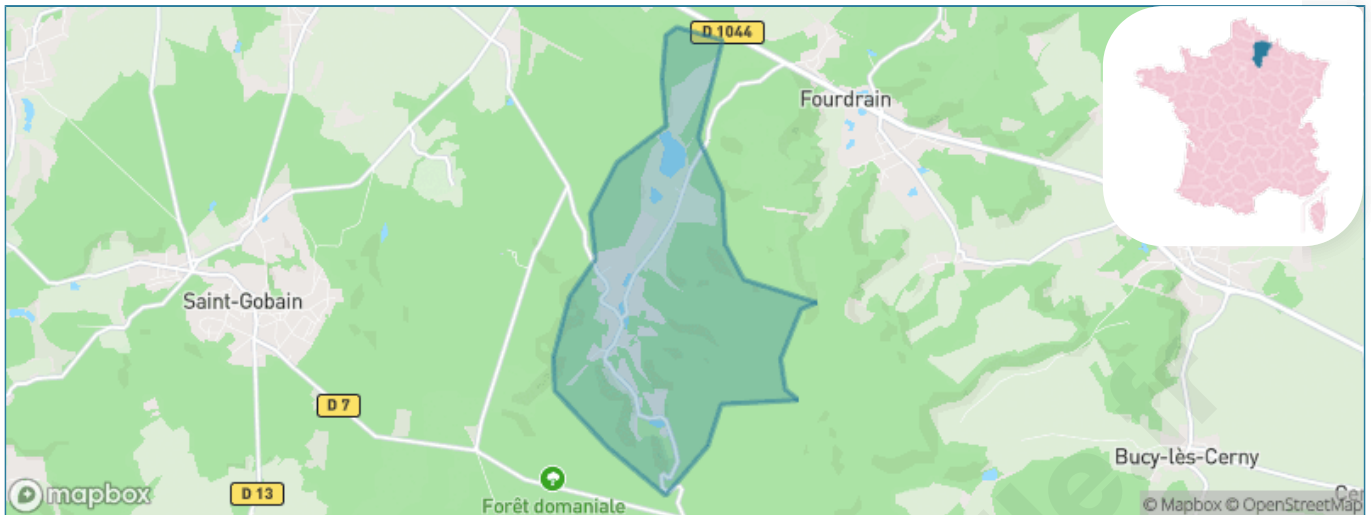
Présenté par

BIEN dans
ma **VILLE** 

Sommaire

Situation géographique	3
Statistiques sur la population	4
Evolution du nombre d'habitants	4
Tranche d'âge	5
0-14 ans	5
15-29 ans	5
30-44 ans	5
45-59 ans	5
60-74 ans	5
75-89 ans	5
90 ans et +	5
Activité professionnelle	5
Agriculteurs	5
Artisans, Commerçants	5
Cadres et sup.	5
Professions intermédiaires	5
Employé	5
Ouvrier	5
Retraité	5
Autres	5
Niveau de diplôme	6
Sans diplôme ou CEP	6
Brevet, BEPC, DNB	6
CAP-BEP ou équivalent	6
BAC ou équivalent	6
BAC+2	6
BAC+3 ou +4	6
BAC+5 ou plus	6
Composition des ménages	6
Couple sans enfant	6
Couple avec enfant(s)	6
Famille monoparentale	6
Colocation / Autre	6
Personnes seules	6
Profils électoraux	7
Premier tour	7
Sécurité	8
Evolution du nombre d'infractions	8
Pour comparer	9
Services à la population	10
Commerce	10
Éducation	10
Villes autour de Saint-Nicolas-aux-Bois	11

Situation géographique



i Informations clés

- **Région** : Hauts-de-France
- **Département** : Aisne
- **Code postal** : 02410
- **Superficie** : 6 km²



Statistiques sur la population



Nombre d'habitants

110



Age moyen

39 ans



Pop active

50.9%



Taux chômage

5.3%



Pop densité

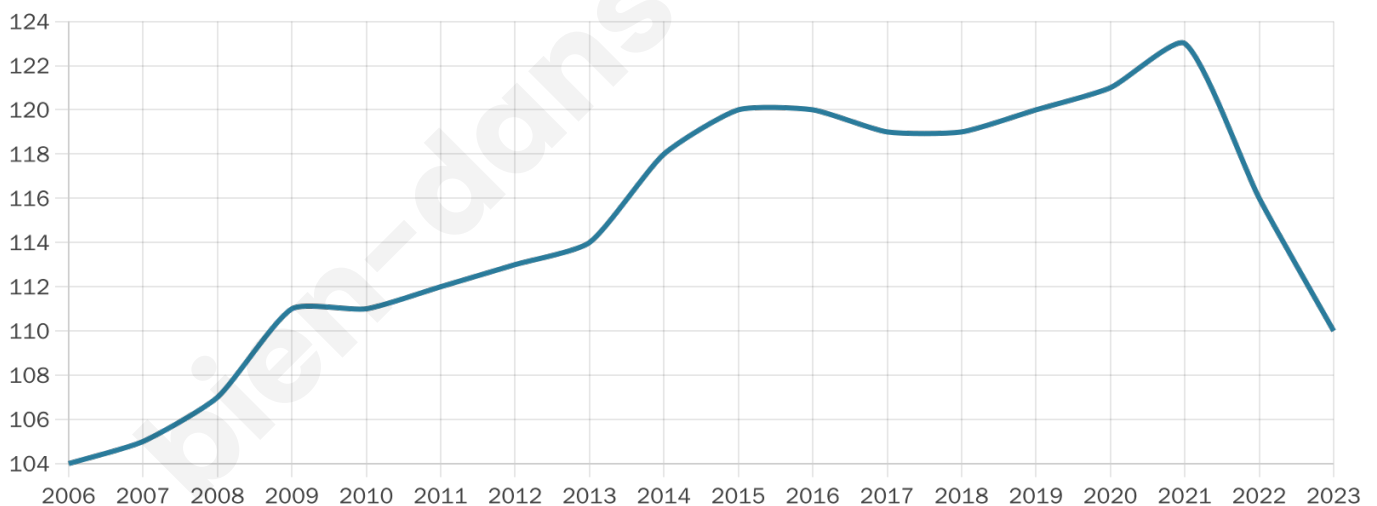
18 h/km²



Revenu moyen

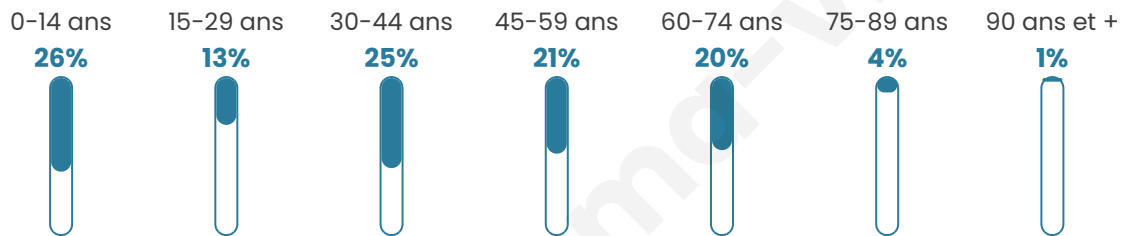
21 950 €/an

Evolution du nombre d'habitants

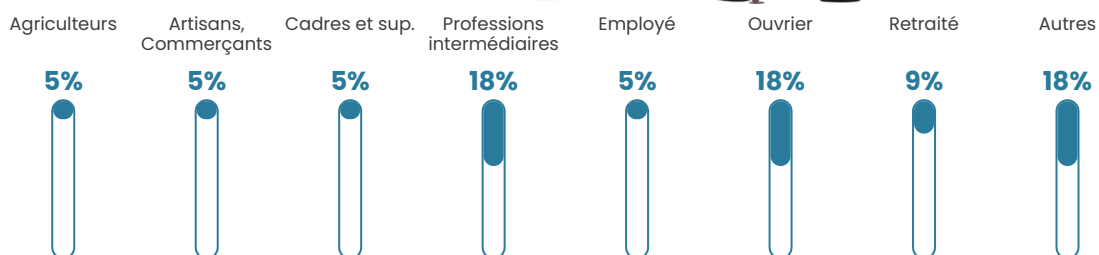


Sources : Institut national de la statistique et des études économiques (insee) selon Les dernières parutions officielles de 2024 portant sur les années 2020, 2021 et 2022.


Tranche d'âge



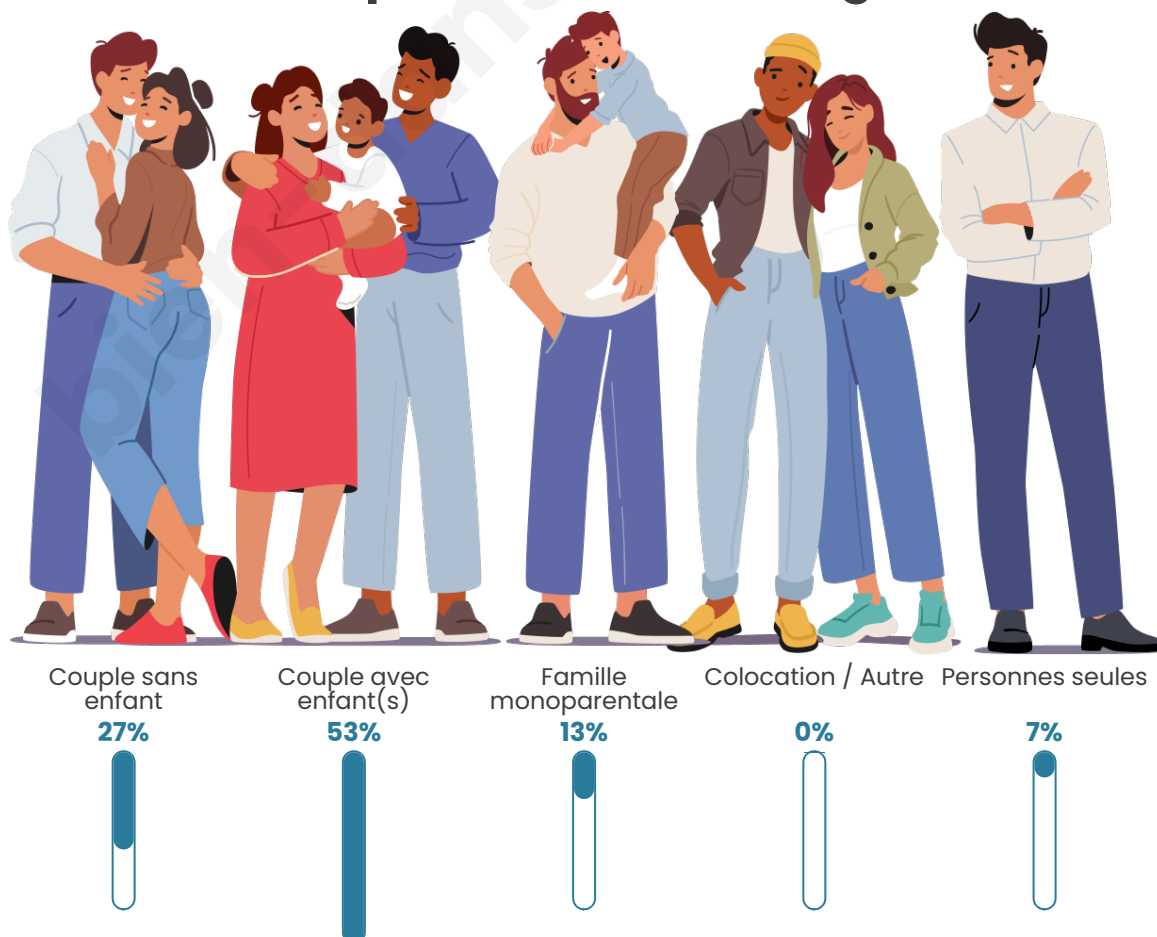
Activité professionnelle



Niveau de diplôme













Composition des ménages



Profils électoraux

Premier tour

	Marine LE PEN	28.40 %
	Emmanuel MACRON	22.22 %
	Jean-Luc MÉLENCHON	19.75 %
	Éric ZEMMOUR	12.35 %
	Jean LASSALLE	6.17 %
	Nicolas DUPONT-AIGNAN	3.70 %
	Yannick JADOT	2.47 %
	Nathalie ARTHAUD	1.23 %
	Fabien ROUSSEL	1.23 %
	Anne HIDALGO	1.23 %
	Valérie PÉCRESSE	1.23 %
	Philippe POUTOU	0.00 %



94 inscrits

Participation : 87.23%

Votes blancs : 0.00%

Votes nuls : 1.22%

Second tour

	Emmanuel MACRON	50,77 %
	Marine LE PEN	49,23 %

94 inscrits

Participation : 84.04%

Votes blancs : 13.92%

Votes nuls : 3.8%

Sécurité



Agressions physiques / sexuelles

0



Cambriolages

0



Vols / dégradations

0



Stupéfiants

0

Evolution du nombre d'infractions



Pour comparer

(en proportion du nombre d'habitants)



Sources : Bases statistiques communale, départementale et régionale de la délinquance enregistrée par la police et la gendarmerie nationales selon les dernières parutions officielles de 2025 portant sur l'année 2024 ([data.gouv](https://data.gouv.fr)).

Agressions physiques / sexuelles : Violences sexuelles, coups et blessures volontaires intrafamiliaux, coups et blessures volontaires, autres coups, blessures volontaires et vols violents sans arme.

Cambriolages : Cambriolages de logements.

Vols : Vols avec armes, vols d'accessoires sur véhicules, vols dans les véhicules, vols de véhicules, vols sans violence contre des personnes, destructions, dégradations volontaires et escroqueries.

Stupéfiants : Trafic de stupéfiants dont (AFD) et usage de stupéfiants.

Services à la population



Commerce

Hypermarché	X <u>Viry-Noureuil</u> 12km
Supermarché	X <u>Charmes</u> 7km
Superette	X <u>Saint-Gobain</u> 3km
Boulangerie	X <u>Saint-Gobain</u> 2km
Boucherie	X <u>Saint-Gobain</u> 3km
Restaurant	1
Garage	X <u>Saint-Gobain</u> 3km
Station-service	X <u>Beautor</u> 8km
Banque	X <u>La Fère</u> 8km
La poste	X <u>Saint-Gobain</u> 3km
Coiffeur	X <u>Saint-Gobain</u> 2km
Tabac	X <u>Tergnier</u> 10km
Bars / discothèque	X <u>Saint-Gobain</u> 3km
Bibliothèque	X <u>Folembray</u> 11km
Cinéma	X <u>Saint-Gobain</u> 3km
Vétérinaire	X <u>Charmes</u> 6km



Santé

Pharmacie	X <u>Saint-Gobain</u> 3km
Hôpital	X <u>Saint-Gobain</u> 0km
Laboratoire d'analyses médicales	X <u>Beautor</u> 8km
Etablissement pour handicapé	X <u>La Fère</u> 8km
EHPA	X <u>Saint-Gobain</u> 2km
Médecin	X <u>Saint-Gobain</u> 3km
Dentiste	X <u>La Fère</u> 7km
Chirurgien	X <u>Folembray</u> 11km
Dermatologue	X <u>Laon</u> 16km
Anesthésiste	X <u>Laon</u> 15km
Gastro-entérologue	X <u>Chauny</u> 13km
Gynécologue	X <u>Chauny</u> 13km
Cancérologue	X <u>Chauny</u> 15km
Neurologue	X <u>Soissons</u> 26km
Ophthalmologue	X <u>Chauny</u> 14km
ORL	X <u>Chauny</u> 14km
Cardiologue	X <u>Sinceny</u> 13km
Pédiatre	X <u>Viry-Noureuil</u> 12km
Pneumologue	X <u>Chauny</u> 13km
Psychologue	X <u>Chauny</u> 14km
Radiologue	X <u>Tergnier</u> 9km
Rhumatologue	X <u>Laon</u> 16km
Sage-femme	X <u>La Fère</u> 8km



Éducation

Crèche	X <u>Saint-Gobain</u> 4km
Ecole maternelle Public	X <u>Saint-Gobain</u> 3km
Ecole maternelle Privé	X <u>Soissons</u> 26km
Ecole primaire Public	X <u>Saint-Gobain</u> 3km
Ecole primaire Privé	X <u>Charmes</u> 7km
Collège Public	X <u>Saint-Gobain</u> 3km
Collège Privé	X <u>Charmes</u> 7km
Lycée Public	X <u>La Fère</u> 8km
Lycée Privé	X <u>Chauny</u> 15km

Sources : Base Sirene des entreprises et de leurs établissements selon les dernières parutions officielles de 2025 portant sur l'année 2024 ([data.gouv](https://data.gouv.fr)). Liste, localisation et tarifs des professionnels de santé selon les dernières parutions officielles de 2025 portant sur l'année 2024 ([opendatasoft](https://opendatasoft.com)) et FINISS Extraction du Fichier des établissements selon les dernières parutions officielles de 2025 portant sur l'année 2024 ([data.gouv](https://data.gouv.fr)). Adresse et géolocalisation des établissements d'enseignement du premier et second degrés selon les dernières parutions officielles de 2025 portant sur l'année 2024 ([data.education.gouv](https://data.education.gouv.fr))

Villes autour de Saint-Nicolas-aux-Bois

Ville	Habitants	Superficie	Pop densité	Pop active	Taux chômage	Revenu moyen	Prix immobilier
Fressancourt (1 avis)	166	2 km ²	83 h/km ²	53%	5.4%	22 200 €/an	1 298 €/m ²
Saint-Gobain (4 avis)	2 288	29 km ²	79 h/km ²	41%	5.3%	21 840 €/an	1 109 €/m ²
Bertaucourt-Epourdon	601	7 km ²	86 h/km ²	45.1%	5.7%	21 750 €/an	1 169 €/m ²
Fourdrain (2 avis)	404	9 km ²	45 h/km ²	48.5%	4.2%	24 060 €/an	1 686 €/m ²
Rogécourt	88	5 km ²	18 h/km ²	64.8%	3.4%	NC	1 312 €/m ²
Septvaux	179	8 km ²	22 h/km ²	48%	4.5%	23 120 €/an	795 €/m ²
Brie	55	2 km ²	28 h/km ²	36.4%	1.8%	NC	883 €/m ²
Servais (1 avis)	287	5 km ²	57 h/km ²	49.1%	2.1%	26 400 €/an	1 385 €/m ²
Andelain	212	2 km ²	106 h/km ²	47.6%	6.1%	21 900 €/an	1 570 €/m ²
Versigny	470	12 km ²	39 h/km ²	42.6%	5.7%	22 380 €/an	1 068 €/m ²
Prémontré	594	8 km ²	74 h/km ²	41.4%	5.9%	22 840 €/an	1 176 €/m ²
Fresnes-sous-Coucy (1 avis)	160	7 km ²	23 h/km ²	50.6%	8.1%	20 060 €/an	1 591 €/m ²
Charmes (1 avis)	1 568	3 km ²	523 h/km ²	44.6%	5.8%	20 900 €/an	838 €/m ²
Danizy	609	4 km ²	152 h/km ²	44.3%	6.4%	19 930 €/an	884 €/m ²
Deuillet	208	3 km ²	69 h/km ²	46.2%	3.8%	22 500 €/an	1 227 €/m ²

bien-dans-ma-ville.fr



Vous aimez votre ville ? Notez-la !

Et faites-nous part de vos remarques constructives



Avec

BIEN dans ma **VILLE** 