



Version web

Ville de Saint-Nazaire- sur-Charente

Présenté par

BIEN dans
ma **VILLE** 

Sommaire

Situation géographique	3
Statistiques sur la population	4
Evolution du nombre d'habitants	4
Tranche d'âge	5
0-14 ans	5
15-29 ans	5
30-44 ans	5
45-59 ans	5
60-74 ans	5
75-89 ans	5
90 ans et +	5
Activité professionnelle	5
Agriculteurs	5
Artisans, Commerçants	5
Cadres et sup.	5
Professions intermédiaires	5
Employé	5
Ouvrier	5
Retraité	5
Autres	5
Niveau de diplôme	6
Sans diplôme ou CEP	6
Brevet, BEPC, DNB	6
CAP-BEP ou équivalent	6
BAC ou équivalent	6
BAC+2	6
BAC+3 ou +4	6
BAC+5 ou plus	6
Composition des ménages	6
Couple sans enfant	6
Couple avec enfant(s)	6
Famille monoparentale	6
Colocation / Autre	6
Personnes seules	6
Profils électoraux	7
Premier tour	7
Sécurité	8
Evolution du nombre d'infractions	8
Pour comparer	9
Services à la population	10
Commerce	10
Éducation	10
Villes autour de Saint-Nazaire-sur-Charente	11

Situation géographique



i Informations clés

- **Région** : Nouvelle-Aquitaine
- **Département** : Charente-Maritime
- **Code postal** : 17780
- **Superficie** : 20 km²



Statistiques sur la population



Nombre d'habitants

1 210



Age moyen

47 ans



Pop active

44%



Taux chômage

7.2%



Pop densité

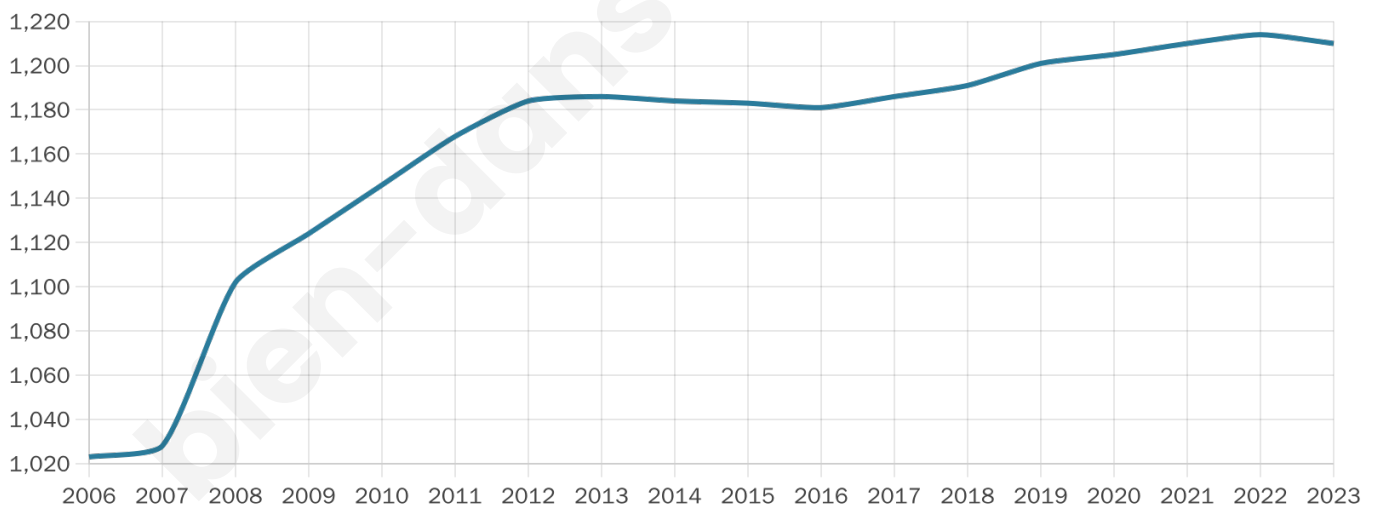
61 h/km²



Revenu moyen

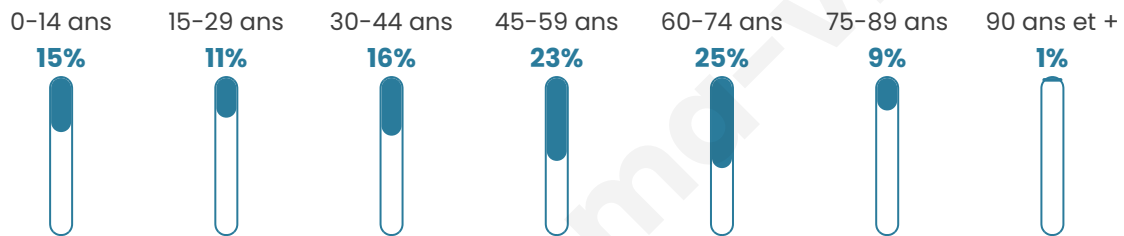
22 300 €/an

Evolution du nombre d'habitants

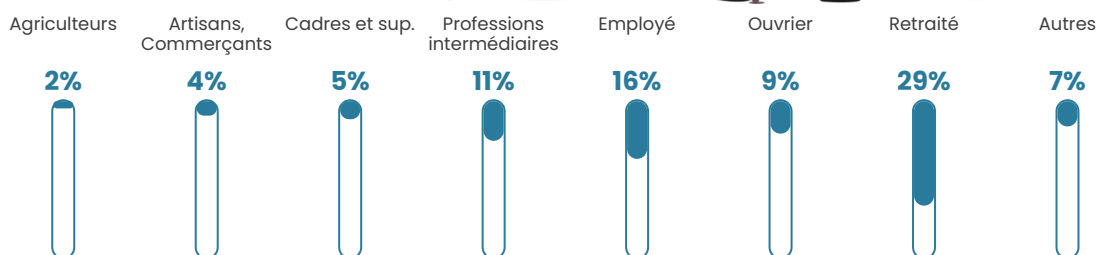


Sources : Institut national de la statistique et des études économiques (insee) selon Les dernières parutions officielles de 2024 portant sur les années 2020, 2021 et 2022.

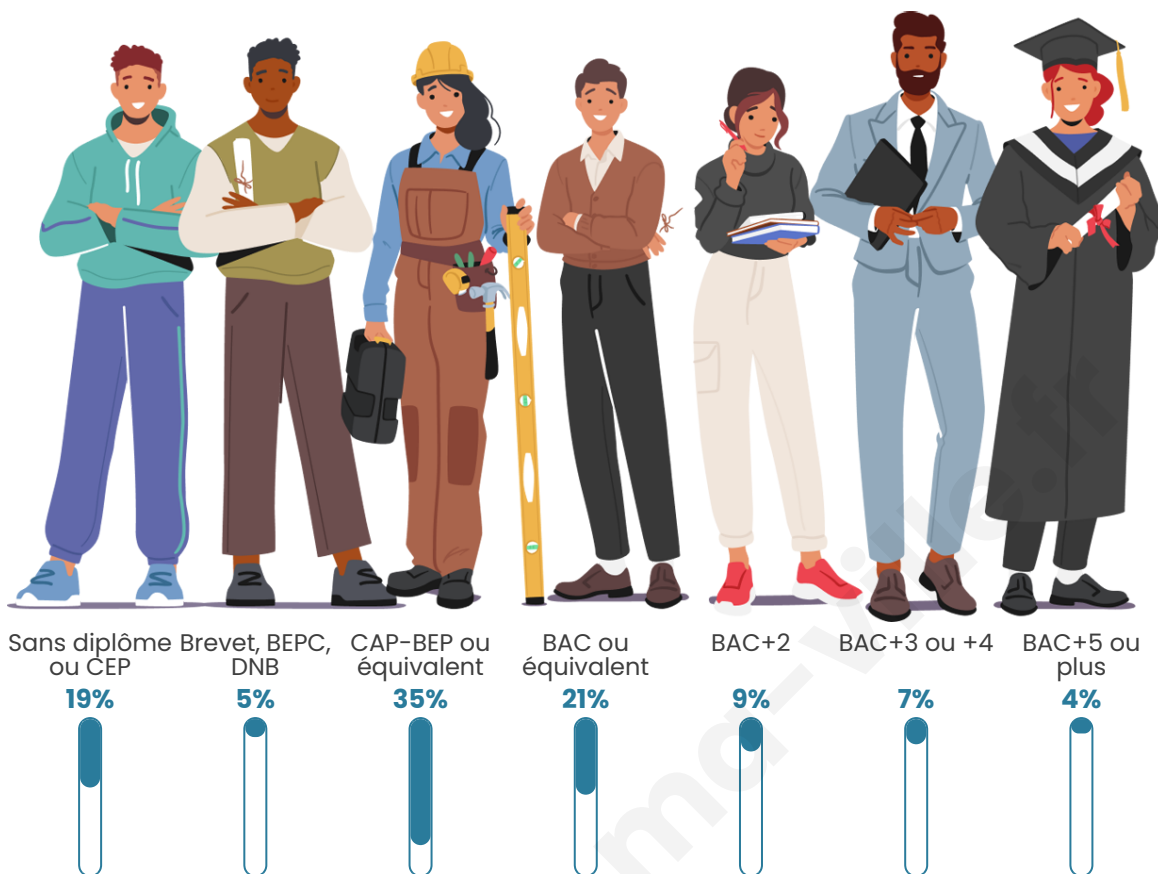
Tranche d'âge



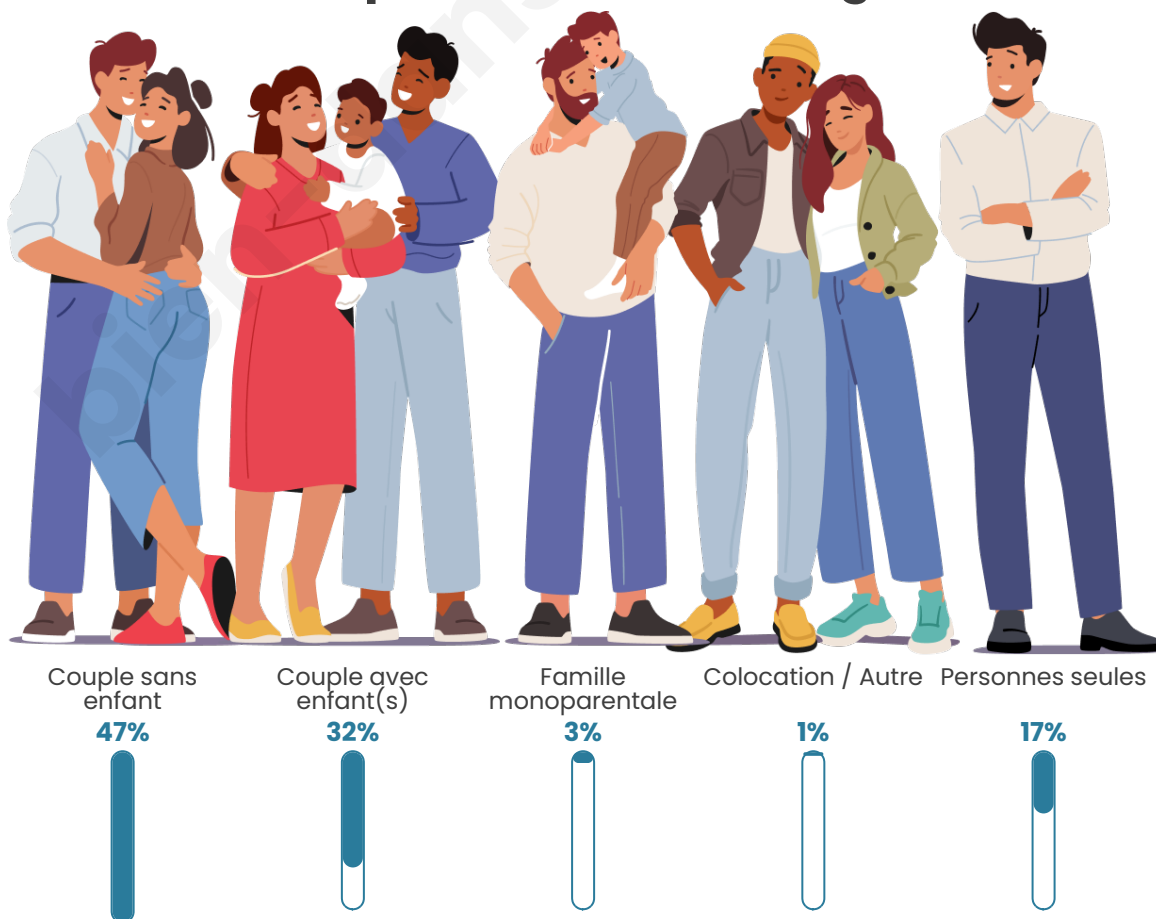
Activité professionnelle



Niveau de diplôme














Composition des ménages



Profils électoraux

Premier tour

	Marine LE PEN	31.43 %
	Emmanuel MACRON	26.80 %
	Jean-Luc MÉLENCHON	14.01 %
	Éric ZEMMOUR	7.21 %
	Jean LASSALLE	4.49 %
	Valérie PÉCRESSÉ	3.81 %
	Yannick JADOT	3.54 %
	Nicolas DUPONT-AIGNAN	3.40 %
	Fabien ROUSSEL	2.04 %
	Anne HIDALGO	1.36 %
	Philippe POUTOU	1.36 %
	Nathalie ARTHAUD	0.54 %



940 inscrits

Participation : 79.68%

Votes blancs : 1.34%

Votes nuls : 0.53%

Second tour

	Emmanuel MACRON	46,07 %
	Marine LE PEN	53,93 %

941 inscrits

Participation : 82.57%

Votes blancs : 6.82%

Votes nuls : 3.22%

Sécurité



Agressions physiques / sexuelles

0



Cambriolages

0



Vols / dégradations

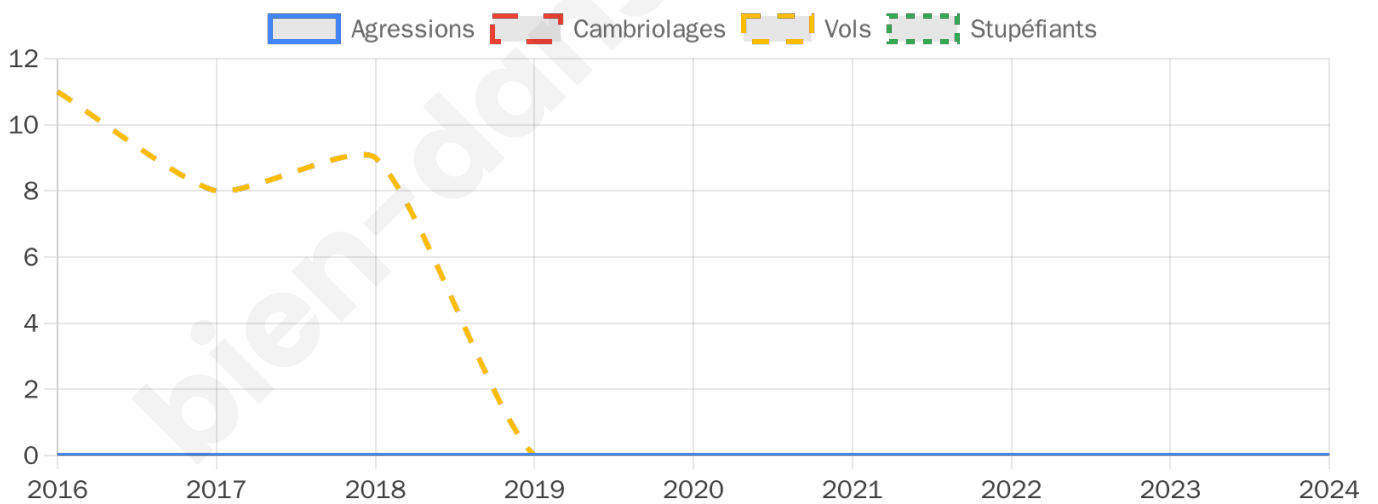
0



Stupéfiants

0

Evolution du nombre d'infractions



Pour comparer

(en proportion du nombre d'habitants)



Sources : Bases statistiques communale, départementale et régionale de la délinquance enregistrée par la police et la gendarmerie nationales selon les dernières parutions officielles de 2025 portant sur l'année 2024 ([data.gouv](https://data.gouv.fr)).

Agressions physiques / sexuelles : Violences sexuelles, coups et blessures volontaires intrafamiliaux, coups et blessures volontaires, autres coups, blessures volontaires et vols violents sans arme.

Cambriolages : Cambriolages de logements.

Vols : Vols avec armes, vols d'accessoires sur véhicules, vols dans les véhicules, vols de véhicules, vols sans violence contre des personnes, destructions, dégradations volontaires et escroqueries.

Stupéfiants : Trafic de stupéfiants dont (AFD) et usage de stupéfiants.

Services à la population



Commerce

Hypermarché	X Rochefort 6km
Supermarché	X Soubise 4km
Superette	2
Boulangerie	1
Boucherie	1
Restaurant	1
Garage	2
Station-service	X Soubise 4km
Banque	X Port-des-Barques 2km
La poste	X Soubise 4km
Coiffeur	2
Tabac	X Fouras 5km
Bars / discothèque	1
Bibliothèque	X Saint-Laurent-de-la-Prée 5km
Cinéma	X Rochefort 7km
Vétérinaire	X Rochefort 5km



Santé

Pharmacie	X Port-des-Barques 2km
Hôpital	X Rochefort 7km
Laboratoire d'analyses médicales	X Rochefort 5km
Etablissement pour handicapé	X Saint-Laurent-de-la-Prée 4km
EHPA	X Soubise 4km
Médecin	X Port-des-Barques 2km
Dentiste	X Saint-Laurent-de-la-Prée 4km
Chirurgien	X Rochefort 7km
Dermatologue	X Rochefort 6km
Anesthésiste	X Saint-Georges-d'Oléron 19km
Gastro-entérologue	X Rochefort 5km
Gynécologue	X Rochefort 7km
Cancérologue	X 0km
Neurologue	X Puilboreau 26km
Ophtalmologue	X Rochefort 5km
ORL	X Rochefort 7km
Cardiologue	X Rochefort 5km
Pédiatre	X Rochefort 6km
Pneumologue	X Puilboreau 26km
Psychologue	X Rochefort 5km
Radiologue	X Rochefort 7km
Rhumatologue	X Rochefort 6km
Sage-femme	X Rochefort 5km



Éducation

Crèche	X Saint-Laurent-de-la-Prée 4km
Ecole maternelle Public	X Fouras 5km
Ecole maternelle Privé	X Marsac 91km
Ecole primaire Public	1
Ecole primaire Privé	X Rochefort 6km
Collège Public	X Rochefort 6km
Collège Privé	X Rochefort 7km
Lycée Public	X Rochefort 6km
Lycée Privé	X Pont-l'Abbé-d'Arnoult 19km

Sources : Base Sirene des entreprises et de leurs établissements selon les dernières parutions officielles de 2025 portant sur l'année 2024 ([data.gouv](#)). Liste, localisation et tarifs des professionnels de santé selon les dernières parutions officielles de 2025 portant sur l'année 2024 ([opendatasoft](#)) et FINISS Extraction du Fichier des établissements selon les dernières parutions officielles de 2025 portant sur l'année 2024 ([data.gouv](#)). Adresse et géolocalisation des établissements d'enseignement du premier et second degrés selon les dernières parutions officielles de 2025 portant sur l'année 2024 ([data.education.gouv](#))

Villes autour de Saint-Nazaire-sur-Charente

Ville	Habitants	Superficie	Pop densité	Pop active	Taux chômage	Revenu moyen	Prix immobilier
Saint-Froult (2 avis)	400	6 km ²	67 h/km ²	38.3%	6.8%	21 530 €/an	2 018 €/m ²
Saint-Laurent-de-la-Prée (2 avis)	2 299	27 km ²	85 h/km ²	45%	3.2%	25 210 €/an	2 178 €/m ²
Soubise (10 avis)	3 316	10 km ²	332 h/km ²	68.9%	2.6%	23 660 €/an	2 117 €/m ²
Fouras (13 avis)	4 148	9 km ²	461 h/km ²	31.9%	3.6%	25 880 €/an	3 362 €/m ²
Vergeroux (1 avis)	1 279	5 km ²	256 h/km ²	46.1%	4.3%	25 660 €/an	2 003 €/m ²
Rochefort (33 avis)	23 460	22 km ²	1 066 h/km ²	42.1%	8.3%	20 380 €/an	1 878 €/m ²
Moëze	600	21 km ²	29 h/km ²	44.3%	6.3%	21 620 €/an	1 574 €/m ²
Yves (4 avis)	1 585	25 km ²	63 h/km ²	49.1%	4.9%	24 750 €/an	2 345 €/m ²
Breuil-Magné	1 926	22 km ²	88 h/km ²	44.9%	2.6%	25 710 €/an	2 171 €/m ²
Échillais (6 avis)	3 765	14 km ²	269 h/km ²	41.3%	4.4%	23 030 €/an	1 762 €/m ²
Beaugeay	794	14 km ²	57 h/km ²	47.1%	5.4%	23 560 €/an	1 641 €/m ²
Loire-les-Marais (1 avis)	381	12 km ²	32 h/km ²	50.1%	3.7%	23 250 €/an	1 493 €/m ²
Saint-Agnant (3 avis)	2 780	22 km ²	126 h/km ²	45.1%	4.9%	23 590 €/an	1 434 €/m ²
Tonnay-Charente (7 avis)	8 289	34 km ²	244 h/km ²	44%	4.7%	21 650 €/an	1 640 €/m ²
Île-d'Aix	186	1 km ²	186 h/km ²	34.9%	6.5%	22 100 €/an	4 833 €/m ²

bien-dans-ma-ville.fr



Vous aimez votre ville ? Notez-la !

Et faites-nous part de vos remarques constructives



Avec

BIEN dans ma **VILLE** 