



Version web

# Ville de Saint-Nazaire- les-Eymes

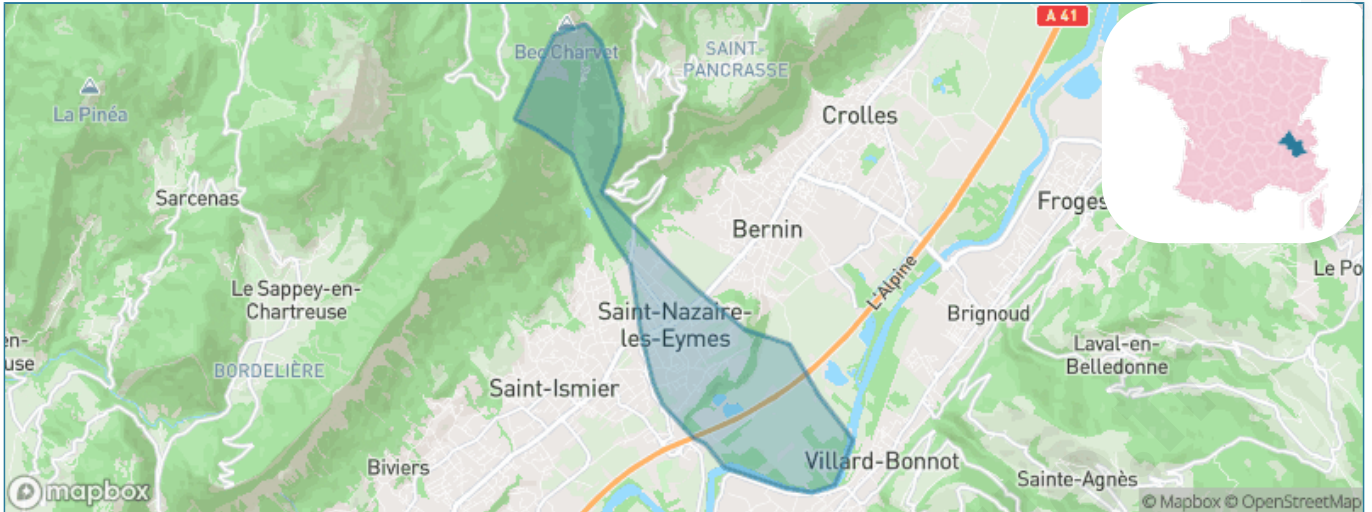
Présenté par

**BIEN** dans  
ma **VILLE** 

# Sommaire

|  |    |
|--|----|
| Situation géographique .....                   | 3  |
| Statistiques sur la population .....           | 4  |
| Evolution du nombre d'habitants .....          | 4  |
| Tranche d'âge .....                            | 5  |
| 0-14 ans .....                                 | 5  |
| 15-29 ans .....                                | 5  |
| 30-44 ans .....                                | 5  |
| 45-59 ans .....                                | 5  |
| 60-74 ans .....                                | 5  |
| 75-89 ans .....                                | 5  |
| 90 ans et + .....                              | 5  |
| Activité professionnelle .....                 | 5  |
| Agriculteurs .....                             | 5  |
| Artisans, Commerçants .....                    | 5  |
| Cadres et sup. ....                            | 5  |
| Professions intermédiaires .....               | 5  |
| Employé .....                                  | 5  |
| Ouvrier .....                                  | 5  |
| Retraité .....                                 | 5  |
| Autres .....                                   | 5  |
| Niveau de diplôme .....                        | 6  |
| Sans diplôme ou CEP .....                      | 6  |
| Brevet, BEPC, DNB .....                        | 6  |
| CAP-BEP ou équivalent .....                    | 6  |
| BAC ou équivalent .....                        | 6  |
| BAC+2 .....                                    | 6  |
| BAC+3 ou +4 .....                              | 6  |
| BAC+5 ou plus .....                            | 6  |
| Composition des ménages .....                  | 6  |
| Couple sans enfant .....                       | 6  |
| Couple avec enfant(s) .....                    | 6  |
| Famille monoparentale .....                    | 6  |
| Colocation / Autre .....                       | 6  |
| Personnes seules .....                         | 6  |
| Profils électoraux .....                       | 7  |
| Premier tour .....                             | 7  |
| Sécurité .....                                 | 8  |
| Evolution du nombre d'infractions .....        | 8  |
| Pour comparer .....                            | 9  |
| Services à la population .....                 | 10 |
| Commerce .....                                 | 10 |
| Éducation .....                                | 10 |
| Villes autour de Saint-Nazaire-les-Eymes ..... | 11 |

# Situation géographique



## i Informations clés

- **Région** : Auvergne-Rhône-Alpes
- **Département** : Isère
- **Code postal** : 38330
- **Superficie** : 8 km<sup>2</sup>



# Statistiques sur la population



Nombre d'habitants

**3 016**



Age moyen

**44 ans**



Pop active

**45.6%**



Taux chômage

**4.3%**



Pop densité

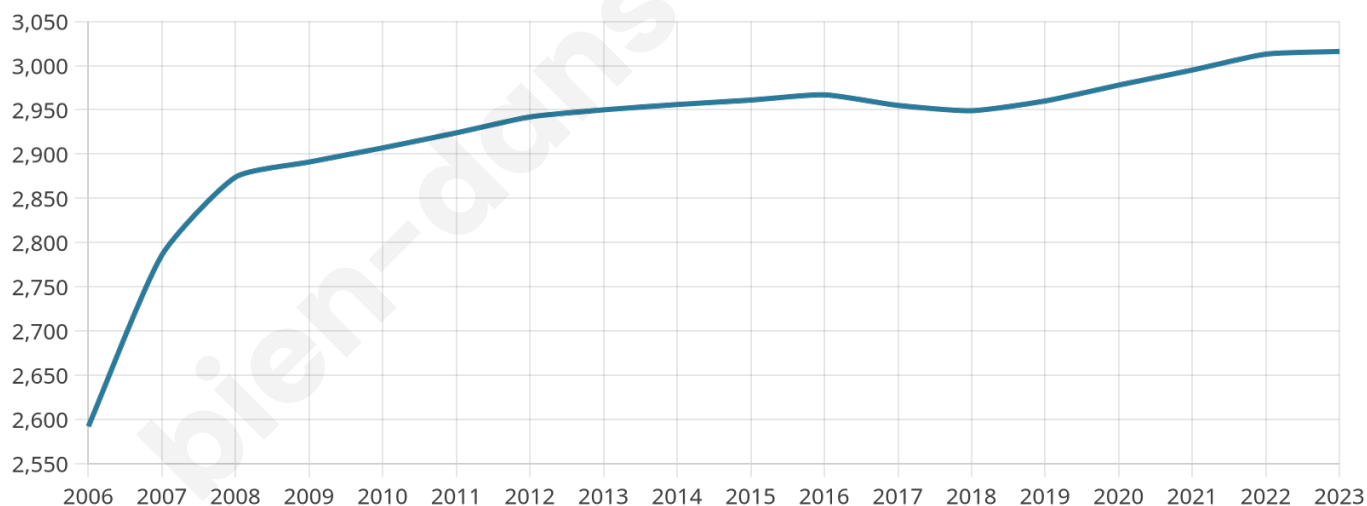
**377 h/km<sup>2</sup>**



Revenu moyen

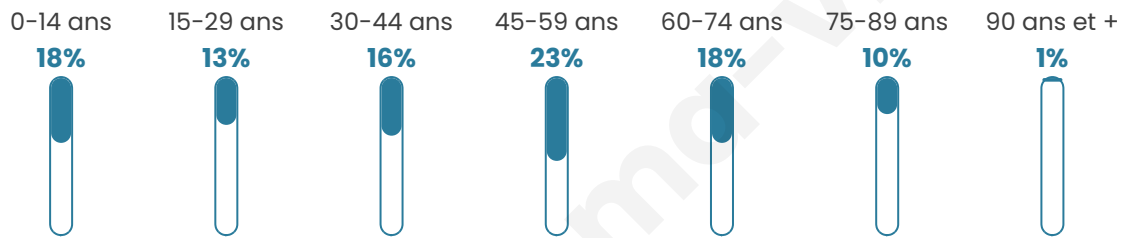
**34 260 €/an**

## Evolution du nombre d'habitants

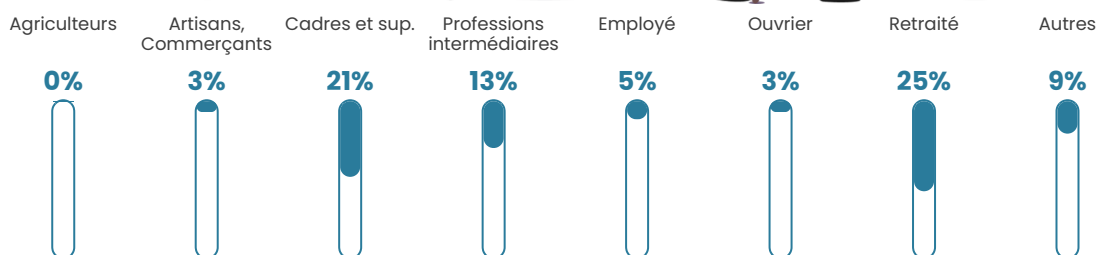


Sources : Institut national de la statistique et des études économiques (insee) selon Les dernières parutions officielles de 2024 portant sur les années 2020, 2021 et 2022.

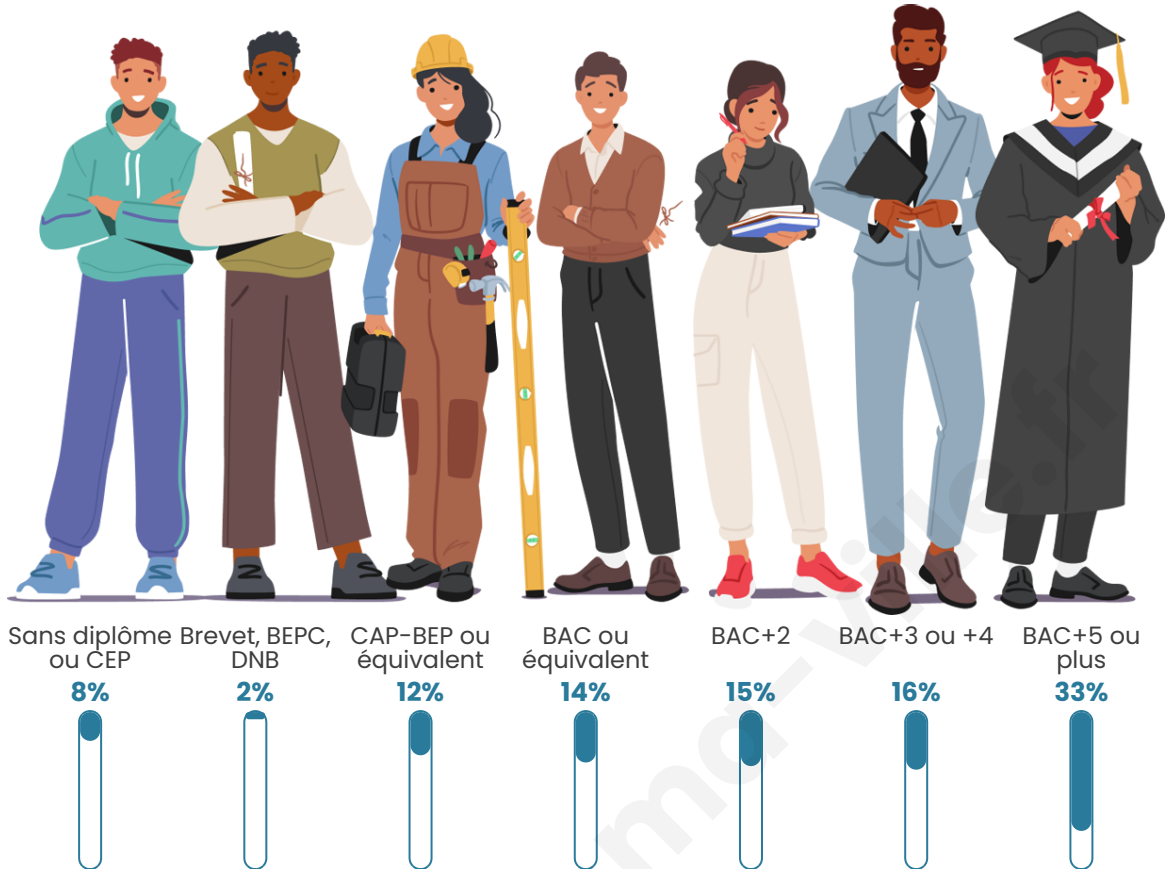
## Tranche d'âge




## Activité professionnelle



## Niveau de diplôme



## Composition des ménages



# Profils électoraux

## Premier tour

|   |                           |         |
|---|---------------------------|---------|
|    | Emmanuel<br>MACRON        | 41.16 % |
|    | Jean-Luc<br>MÉLENCHON     | 13.62 % |
|    | Marine LE PEN             | 13.03 % |
|    | Yannick JADOT             | 9.41 %  |
|    | Éric ZEMMOUR              | 8.28 %  |
|   | Valérie PÉCRESE           | 6.52 %  |
|  | Anne HIDALGO              | 2.25 %  |
|  | Jean LASSALLE             | 1.86 %  |
|  | Fabien ROUSSEL            | 1.71 %  |
|  | Nicolas DUPONT-<br>AIGNAN | 1.42 %  |
|  | Philippe POUTOU           | 0.49 %  |
|  | Nathalie ARTHAUD          | 0.24 %  |



### 2 419 inscrits

Participation : 85.45%

Votes blancs : 1.16%

Votes nuls : 0.10%

## Second tour

|   |                    |         |
|---|--------------------|---------|
|  | Emmanuel<br>MACRON | 75,72 % |
|  | Marine LE PEN      | 24,28 % |

### 2 421 inscrits

Participation : 82.36%

Votes blancs : 5.32%

Votes nuls : 1.1%

# Sécurité



Agressions physiques / sexuelles

**0**



Cambriolages

**22**



Vols / dégradations

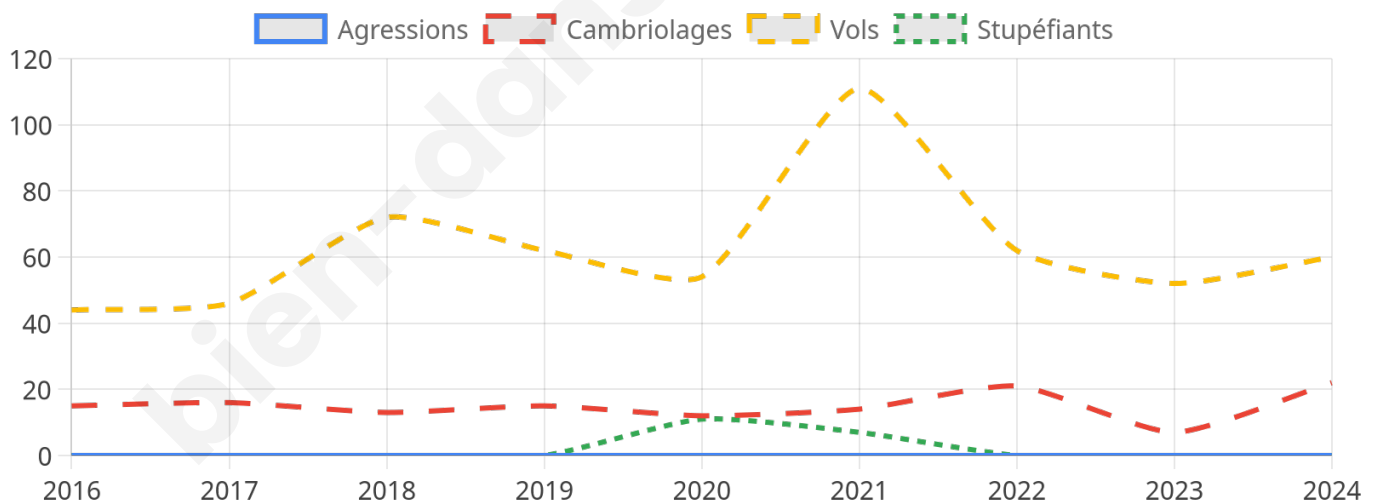
**60**



Stupéfiants

**0**

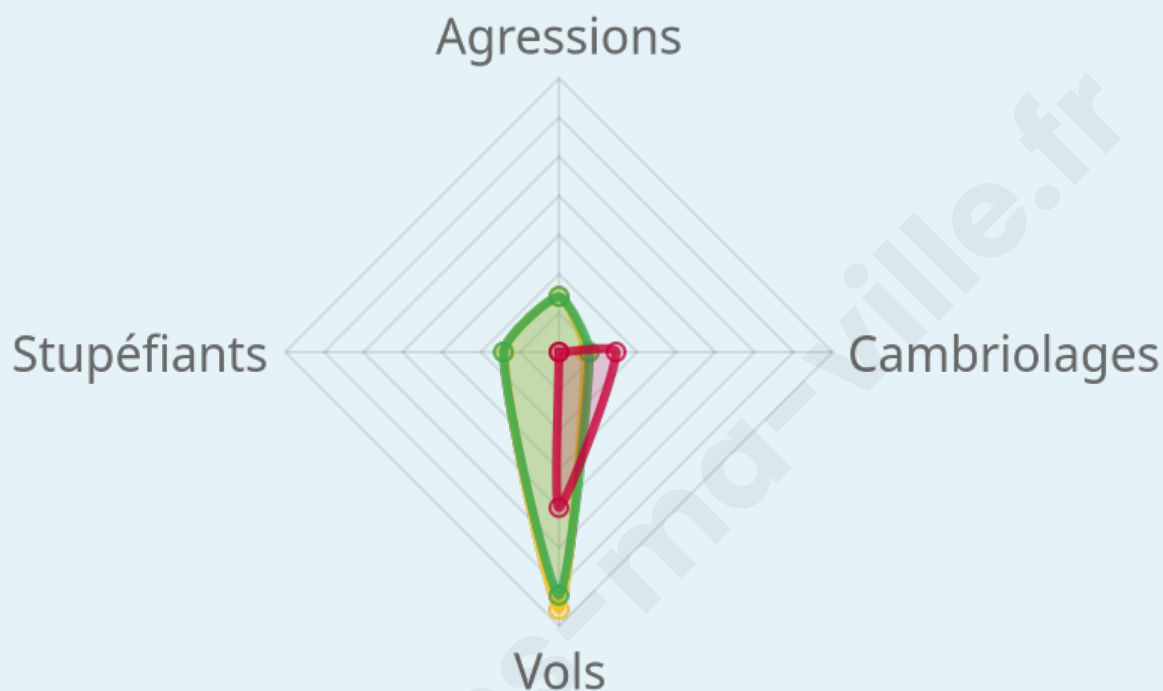
## Evolution du nombre d'infractions



## Pour comparer

(en proportion du nombre d'habitants)

■ Ville ■ Département ■ Région



Sources : Bases statistiques communale, départementale et régionale de la délinquance enregistrée par la police et la gendarmerie nationales selon les dernières parutions officielles de 2025 portant sur l'année 2024 ([data.gouv](https://data.gouv.fr)).

Agressions physiques / sexuelles : Violences sexuelles, coups et blessures volontaires intrafamiliaux, coups et blessures volontaires, autres coups, blessures volontaires et vols violents sans arme.

Cambriolages : Cambriolages de logements.

Vols : Vols avec armes, vols d'accessoires sur véhicules, vols dans les véhicules, vols de véhicules, vols sans violence contre des personnes, destructions, dégradations volontaires et escroqueries.

Stupéfiants : Trafic de stupéfiants dont (AFD) et usage de stupéfiants.

# Services à la population



## Commerce

|                    |                                      |
|--------------------|--------------------------------------|
| Hypermarché        | X <a href="#">Meylan</a> 8km         |
| Supermarché        | X <a href="#">Saint-Ismier</a> 1km   |
| Superette          | 1                                    |
| Boulangerie        | X <a href="#">Saint-Ismier</a> 1km   |
| Boucherie          | 1                                    |
| Restaurant         | X <a href="#">Bernin</a> 1km         |
| Garage             | 2                                    |
| Station-service    | 2                                    |
| Banque             | X <a href="#">Saint-Ismier</a> 2km   |
| La poste           | 1                                    |
| Coiffeur           | X <a href="#">Saint-Ismier</a> 1km   |
| Tabac              | X <a href="#">Saint-Ismier</a> 2km   |
| Bars / discothèque | X <a href="#">Villard-Bonnot</a> 3km |
| Bibliothèque       | X <a href="#">Saint-Ismier</a> 1km   |
| Cinéma             | X <a href="#">Bernin</a> 3km         |
| Vétérinaire        | X <a href="#">Saint-Ismier</a> 2km   |



## Santé

|                                  |   |
|----------------------------------|---|
| Pharmacie                        | 1                                       |
| Hôpital                          | X <a href="#">Domène</a> 5km            |
| Laboratoire d'analyses médicales | X <a href="#">Saint-Ismier</a> 1km      |
| Etablissement pour handicapé     | X <a href="#">Saint-Ismier</a> 1km      |
| EHPA                             | X <a href="#">Saint-Ismier</a> 2km      |
| Médecin                          | 3                                       |
| Dentiste                         | 1                                       |
| Chirurgien                       | X <a href="#">Meylan</a> 6km            |
| Dermatologue                     | X <a href="#">Saint-Ismier</a> 1km      |
| Anesthésiste                     | X <a href="#">Meylan</a> 6km            |
| Gastro-entérologue               | X <a href="#">Villard-Bonnot</a> 4km    |
| Gynécologue                      | X <a href="#">Meylan</a> 6km            |
| Cancérologue                     | X <a href="#">Challes-les-Eaux</a> 34km |
| Neurologue                       | X <a href="#">Saint-Ismier</a> 1km      |
| Ophthalmologue                   | X <a href="#">Saint-Ismier</a> 1km      |
| ORL                              | X <a href="#">La Tronche</a> 10km       |
| Cardiologue                      | X <a href="#">Saint-Ismier</a> 1km      |
| Pédiatre                         | X <a href="#">Saint-Ismier</a> 1km      |
| Pneumologue                      | X <a href="#">Saint-Ismier</a> 1km      |
| Psychologue                      | X <a href="#">Saint-Ismier</a> 1km      |
| Radiologue                       | X <a href="#">Saint-Ismier</a> 1km      |
| Rhumatologue                     | X <a href="#">Saint-Ismier</a> 1km      |
| Sage-femme                       | X <a href="#">Saint-Ismier</a> 1km      |



## Éducation

|                         |                                      |
|-------------------------|--------------------------------------|
| Crèche                  | X <a href="#">Villard-Bonnot</a> 3km |
| Ecole maternelle Public | 1                                    |
| Ecole maternelle Privé  | X <a href="#">Grenoble</a> 14km      |
| Ecole primaire Public   | 1                                    |
| Ecole primaire Privé    | X <a href="#">Meylan</a> 7km         |
| Collège Public          | X <a href="#">Saint-Ismier</a> 3km   |
| Collège Privé           | X <a href="#">Saint-Ismier</a> 1km   |
| Lycée Public            | X <a href="#">Saint-Ismier</a> 3km   |
| Lycée Privé             | X <a href="#">Corenc</a> 10km        |

Sources : Base Sirene des entreprises et de leurs établissements selon les dernières parutions officielles de 2025 portant sur l'année 2024 ([data.gouv](#)). Liste, localisation et tarifs des professionnels de santé selon les dernières parutions officielles de 2025 portant sur l'année 2024 ([opendatasoft](#)) et FINISS Extraction du Fichier des établissements selon les dernières parutions officielles de 2025 portant sur l'année 2024 ([data.gouv](#)). Adresse et géolocalisation des établissements d'enseignement du premier et second degrés selon les dernières parutions officielles de 2025 portant sur l'année 2024 ([data.education.gouv](#))

## Villes autour de Saint-Nazaire-les-Eymes

| Ville                            | Habitants | Superficie         | Pop densité             | Pop active | Taux chômage | Revenu moyen | Prix immobilier        |
|----------------------------------|-----------|--------------------|-------------------------|------------|--------------|--------------|------------------------|
| Saint-Ismier (5 avis)            | 7 165     | 14 km <sup>2</sup> | 512 h/km <sup>2</sup>   | 43.1%      | 3.1%         | 35 540 €/an  | 3 869 €/m <sup>2</sup> |
| Bernin                           | 3 334     | 7 km <sup>2</sup>  | 476 h/km <sup>2</sup>   | 43.2%      | 2.5%         | 32 380 €/an  | 3 159 €/m <sup>2</sup> |
| Villard-Bonnot (1 avis)          | 7 509     | 5 km <sup>2</sup>  | 1 502 h/km <sup>2</sup> | 49.2%      | 3.7%         | 24 600 €/an  | 2 504 €/m <sup>2</sup> |
| La Combe-de-Lancey               | 745       | 18 km <sup>2</sup> | 41 h/km <sup>2</sup>    | 48.7%      | 3.5%         | 29 540 €/an  | 2 613 €/m <sup>2</sup> |
| Crolles (11 avis)                | 8 609     | 14 km <sup>2</sup> | 615 h/km <sup>2</sup>   | 45.2%      | 3.3%         | 28 760 €/an  | 3 350 €/m <sup>2</sup> |
| Montbonnot-Saint-Martin (5 avis) | 5 698     | 6 km <sup>2</sup>  | 950 h/km <sup>2</sup>   | 45.9%      | 2.9%         | 33 450 €/an  | 4 110 €/m <sup>2</sup> |
| Biviers (3 avis)                 | 2 377     | 6 km <sup>2</sup>  | 396 h/km <sup>2</sup>   | 38.2%      | 2.5%         | 38 860 €/an  | 3 985 €/m <sup>2</sup> |
| Saint-Jean-le-Vieux              | 280       | 4 km <sup>2</sup>  | 70 h/km <sup>2</sup>    | 53.2%      | 1.8%         | 31 620 €/an  | 2 167 €/m <sup>2</sup> |
| Sainte-Agnès                     | 548       | 26 km <sup>2</sup> | 21 h/km <sup>2</sup>    | 50.7%      | 3.1%         | 28 920 €/an  | 3 246 €/m <sup>2</sup> |
| Frogès (3 avis)                  | 3 285     | 6 km <sup>2</sup>  | 548 h/km <sup>2</sup>   | 49.6%      | 4.2%         | 25 780 €/an  | 2 586 €/m <sup>2</sup> |
| Le Versoud (3 avis)              | 4 900     | 6 km <sup>2</sup>  | 817 h/km <sup>2</sup>   | 51.3%      | 3.2%         | 26 690 €/an  | 3 043 €/m <sup>2</sup> |
| Domène (5 avis)                  | 6 835     | 5 km <sup>2</sup>  | 1 367 h/km <sup>2</sup> | 48.7%      | 3.6%         | 24 200 €/an  | 2 407 €/m <sup>2</sup> |
| Meylan (10 avis)                 | 18 770    | 12 km <sup>2</sup> | 1 564 h/km <sup>2</sup> | 43.2%      | 3.1%         | 30 440 €/an  | 3 283 €/m <sup>2</sup> |
| Le Sappey-en-Chartreuse (2 avis) | 1 191     | 15 km <sup>2</sup> | 79 h/km <sup>2</sup>    | 49.6%      | 2.4%         | 31 410 €/an  | 3 032 €/m <sup>2</sup> |
| Laval                            | 1 029     | 25 km <sup>2</sup> | 41 h/km <sup>2</sup>    | 51.5%      | 3.6%         | 29 210 €/an  | 2 448 €/m <sup>2</sup> |

bien-dans-ma-ville.fr



# Vous aimez votre ville ? Notez-la !

Et faites-nous part de vos remarques constructives



Avec

**BIEN** dans  
ma **VILLE** 