



Version web

Ville de Saint-Nazaire-en-Royans

Présenté par

BIEN dans ma **VILLE** 

Sommaire

Situation géographique	3
Statistiques sur la population	4
Evolution du nombre d'habitants	4
Tranche d'âge	5
0-14 ans	5
15-29 ans	5
30-44 ans	5
45-59 ans	5
60-74 ans	5
75-89 ans	5
90 ans et +	5
Activité professionnelle	5
Agriculteurs	5
Artisans, Commerçants	5
Cadres et sup.	5
Professions intermédiaires	5
Employé	5
Ouvrier	5
Retraité	5
Autres	5
Niveau de diplôme	6
Sans diplôme ou CEP	6
Brevet, BEPC, DNB	6
CAP-BEP ou équivalent	6
BAC ou équivalent	6
BAC+2	6
BAC+3 ou +4	6
BAC+5 ou plus	6
Composition des ménages	6
Couple sans enfant	6
Couple avec enfant(s)	6
Famille monoparentale	6
Colocation / Autre	6
Personnes seules	6
Profils électoraux	7
Premier tour	7
Sécurité	8
Evolution du nombre d'infractions	8
Pour comparer	9
Services à la population	10
Commerce	10
Éducation	10
Villes autour de Saint-Nazaire-en-Royans	12

Situation géographique



i Informations clés

- **Région** : Auvergne-Rhône-Alpes
- **Département** : Drôme
- **Code postal** : 26190
- **Superficie** : 3 km²



Statistiques sur la population



Nombre d'habitants

826



Age moyen

40 ans



Pop active

48.3%



Taux chômage

8%



Pop densité

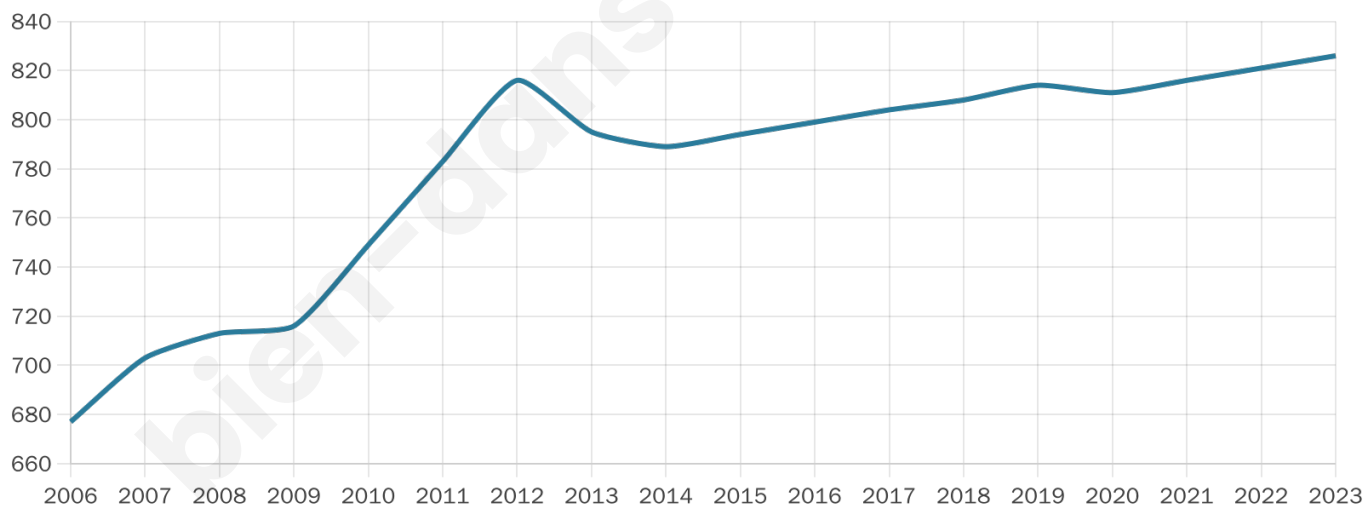
275 h/km²



Revenu moyen

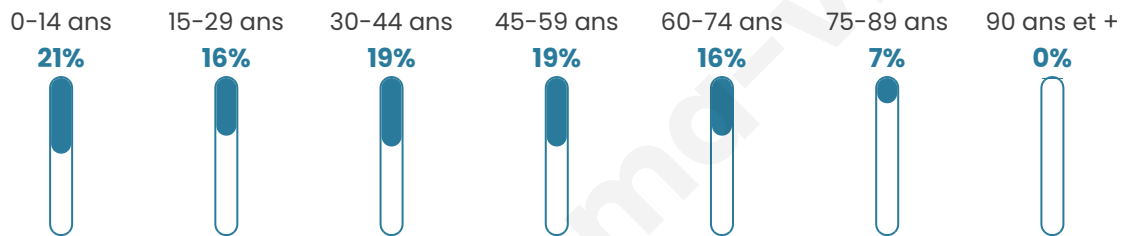
20 970 €/an

Evolution du nombre d'habitants

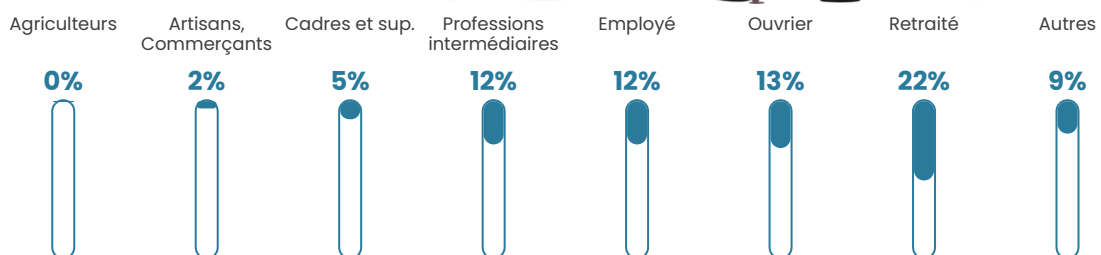


Sources : Institut national de la statistique et des études économiques (insee) selon Les dernières parutions officielles de 2024 portant sur les années 2020, 2021 et 2022.

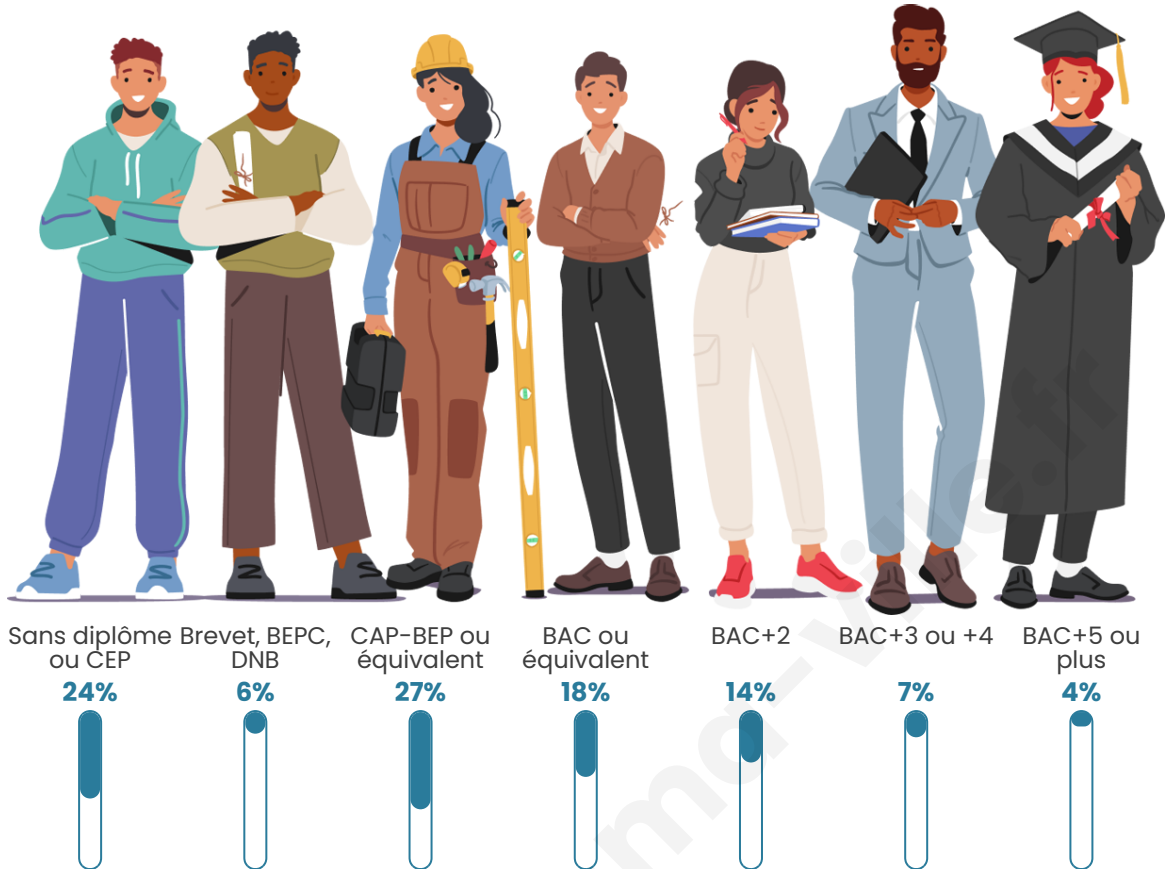
Tranche d'âge




Activité professionnelle



Niveau de diplôme



Composition des ménages





Profils électoraux

Premier tour

	Marine LE PEN	28.02 %
	Jean-Luc MÉLENCHON	25.71 %
	Emmanuel MACRON	20.05 %
	Éric ZEMMOUR	7.20 %
	Yannick JADOT	5.14 %
	Jean LASSALLE	4.63 %
	Valérie PÉCRESSE	2.57 %
	Nicolas DUPONT-AIGNAN	2.06 %
	Philippe POUTOU	1.80 %
	Anne HIDALGO	1.29 %
	Nathalie ARTHAUD	0.77 %
	Fabien ROUSSEL	0.77 %

Second tour

	Emmanuel MACRON	49,71 %
	Marine LE PEN	50,29 %

512 inscrits

Participation : 75%
Votes blancs : 9.11%
Votes nuls : 1.3%

512 inscrits

Participation : 77.93%
Votes blancs : 2.01%
Votes nuls : 0.50%

Sécurité



Agressions physiques / sexuelles

0



Cambriolages

0



Vols / dégradations

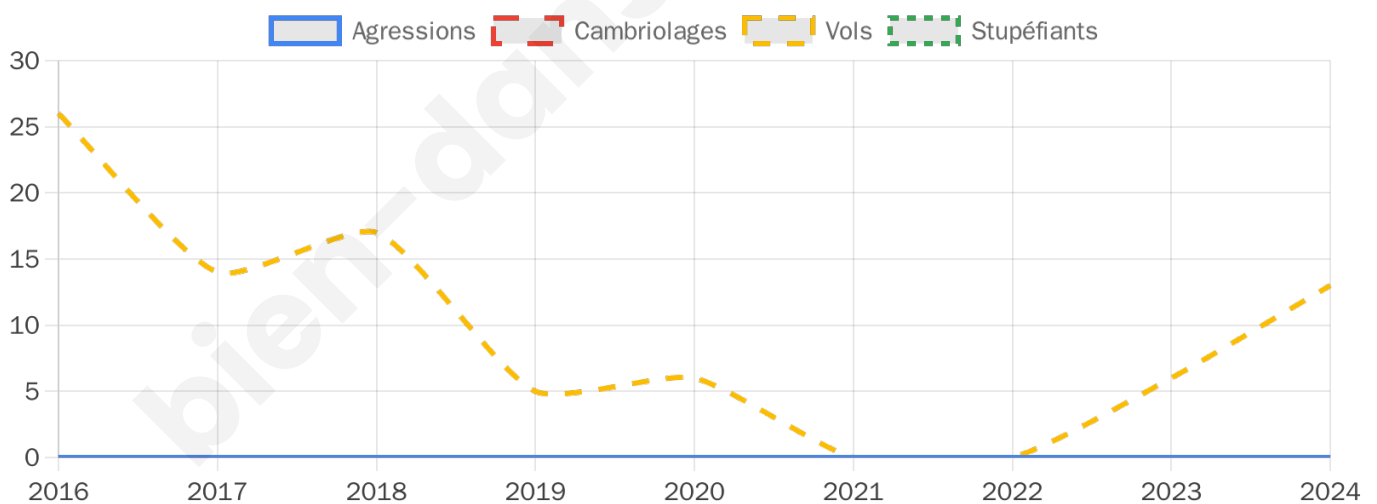
13



Stupéfiants

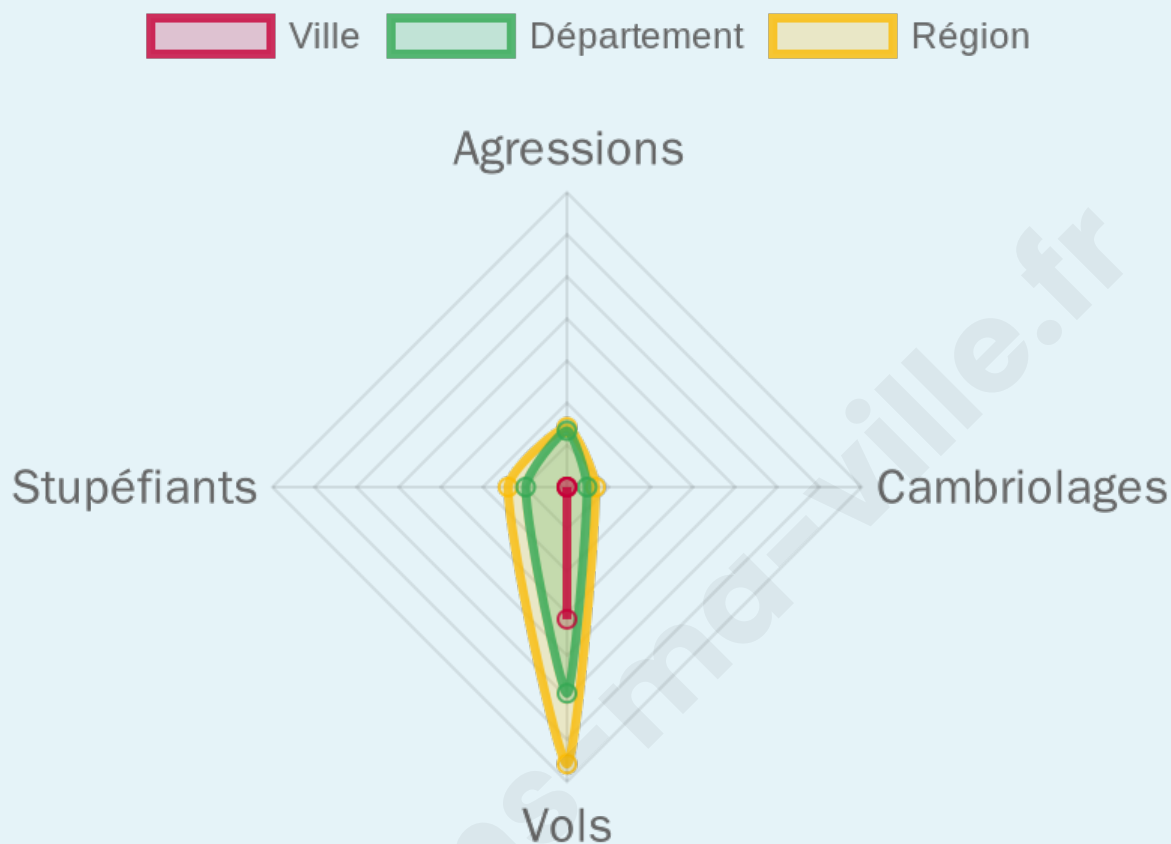
0

Evolution du nombre d'infractions



Pour comparer

(en proportion du nombre d'habitants)



Sources : Bases statistiques communale, départementale et régionale de la délinquance enregistrée par la police et la gendarmerie nationales selon les dernières parutions officielles de 2025 portant sur l'année 2024 ([data.gouv](https://data.gouv.fr)).

Agressions physiques / sexuelles : Violences sexuelles, coups et blessures volontaires intrafamiliaux, coups et blessures volontaires, autres coups, blessures volontaires et vols violents sans arme.

Cambriolages : Cambriolages de logements.

Vols : Vols avec armes, vols d'accessoires sur véhicules, vols dans les véhicules, vols de véhicules, vols sans violence contre des personnes, destructions, dégradations volontaires et escroqueries.

Stupéfiants : Trafic de stupéfiants dont (AFD) et usage de stupéfiants.

Services à la population



Commerce

Hypermarché	X <u>Chatte</u> 10km
Supermarché	X <u>Saint-Just-de-Claix</u> 2km
Superette	3
Boulangerie	1
Boucherie	X <u>Saint-Romans</u> 6km
Restaurant	3
Garage	1
Station-service	X <u>La Baume-d'Hostun</u> 2km
Banque	X <u>Saint-Jean-en-Royans</u> 6km
La poste	X <u>Saint-Just-de-Claix</u> 3km
Coiffeur	1
Tabac	X <u>Saint-Hilaire-du-Rosier</u> 1km
Bars / discothèque	2
Bibliothèque	1
Cinéma	X <u>Saint-Jean-en-Royans</u> 6km
Vétérinaire	X <u>Saint-Jean-en-Royans</u> 6km



Santé

Pharmacie	1
Hôpital	X <u>Saint-Marcellin</u> 11km
Laboratoire d'analyses médicales	X <u>Saint-Marcellin</u> 11km
Etablissement pour handicapé	X <u>Saint-Thomas-en-Royans</u> 4km
EHPA	X <u>Saint-Jean-en-Royans</u> 6km
Médecin	X <u>La Baume-d'Hostun</u> 4km
Dentiste	X <u>Saint-Jean-en-Royans</u> 6km
Chirurgien	X <u>Saint-Marcellin</u> 10km
Dermatologue	X <u>Romans-sur-Isère</u> 15km
Anesthésiste	X <u>Bourg-de-Péage</u> 15km
Gastro-entérologue	X <u>Bourg-de-Péage</u> 15km
Gynécologue	X <u>Bourg-de-Péage</u> 15km
Cancérologue	X <u>Valence</u> 32km
Neurologue	X <u>Romans-sur-Isère</u> 14km
Ophthalmologue	X <u>Bourg-de-Péage</u> 15km
ORL	X <u>Bourg-de-Péage</u> 15km
Cardiologue	X <u>Romans-sur-Isère</u> 15km
Pédiatre	X <u>Saint-Marcellin</u> 11km
Pneumologue	X <u>Romans-sur-Isère</u> 16km
Psychologue	X <u>Saint Antoine l'Abbaye</u> 15km
Radiologue	X <u>Saint-Marcellin</u> 11km
Rhumatologue	X <u>Romans-sur-Isère</u> 16km
Sage-femme	X <u>La Baume-d'Hostun</u> 3km



Éducation

Crèche	X <u>Saint-Just-de-Claix</u> 3km
Ecole maternelle Public	X <u>Saint-Just-de-Claix</u> 3km
Ecole maternelle Privé	X <u>Grenoble</u> 38km
Ecole primaire Public	1
Ecole primaire Privé	X <u>Saint-Jean-en-Royans</u> 6km
Collège Public	X <u>Saint-Jean-en-Royans</u> 6km
Collège Privé	X <u>Montmiral</u> 15km
Lycée Public	X <u>Saint-Marcellin</u> 11km
Lycée Privé	X <u>Saint-Marcellin</u> 12km

Sources : Base Sirene des entreprises et de leurs établissements selon les dernières parutions officielles de 2025 portant sur l'année 2024 ([data.gouv](https://data.gouv.fr)). Liste, localisation et tarifs des professionnels de santé selon les dernières parutions officielles de 2025 portant sur l'année 2024 ([opendatasoft](https://opendatasoft.com)) et FINESS Extraction du Fichier des établissements selon les dernières parutions officielles de 2025 portant sur l'année 2024 ([data.gouv](https://data.gouv.fr)). Adresse et géolocalisation des établissements d'enseignement du premier et second degrés selon les dernières parutions officielles de 2025 portant sur l'année 2024 ([data.education.gouv](https://data.education.gouv.fr))

bien-dans-ma-ville.fr

Villes autour de Saint-Nazaire-en-Royans

Ville	Habitants	Superficie	Pop densité	Pop active	Taux chômage	Revenu moyen	Prix immobilier
La Baume-d'Hostun	592	8 km ²	74 h/km ²	50.8%	5.7%	24 560 €/an	1 846 €/m ²
La Motte-Fanjas	198	4 km ²	50 h/km ²	42.9%	1.5%	24 060 €/an	2 061 €/m ²
Saint-Just-de-Claix (1 avis)	1 401	11 km ²	127 h/km ²	49.2%	5.1%	22 080 €/an	1 490 €/m ²
Saint-Hilaire-du-Rosier	2 004	16 km ²	125 h/km ²	43.2%	5.1%	23 000 €/an	1 765 €/m ²
Rochechinard	131	9 km ²	15 h/km ²	47.3%	2.3%	21 680 €/an	2 650 €/m ²
Auberives-en-Royans	367	5 km ²	73 h/km ²	52.3%	3.8%	22 340 €/an	2 746 €/m ²
Saint-Lattier	1 486	18 km ²	83 h/km ²	46.4%	4.1%	23 550 €/an	1 647 €/m ²
Saint-Thomas-en-Royans	569	5 km ²	114 h/km ²	43.9%	2.8%	21 880 €/an	1 700 €/m ²
Hostun	1 037	18 km ²	58 h/km ²	48.5%	3.5%	23 620 €/an	1 667 €/m ²
La Sône (1 avis)	634	3 km ²	211 h/km ²	44.5%	5.8%	21 560 €/an	1 892 €/m ²
Jaillans (1 avis)	1 009	9 km ²	112 h/km ²	47.2%	3.6%	24 650 €/an	2 210 €/m ²
Eymeux (1 avis)	1 097	9 km ²	122 h/km ²	51.2%	3.6%	24 450 €/an	2 021 €/m ²
Saint-Jean-en-Royans (3 avis)	2 874	27 km ²	106 h/km ²	43.3%	4.6%	22 670 €/an	1 664 €/m ²
Sainte-Eulalie-en-Royans	538	6 km ²	90 h/km ²	49.3%	4.5%	22 980 €/an	1 676 €/m ²
Saint-Bonnet-de-Chavagne (1 avis)	655	15 km ²	44 h/km ²	48.5%	5%	23 040 €/an	1 208 €/m ²

bien-dans-ma-ville.fr



Vous aimez votre ville ? Notez-la !

Et faites-nous part de vos remarques constructives



Avec

BIEN dans ma **VILLE** 