



Version web

# Ville de Saint-Nazaire- des-Gardies

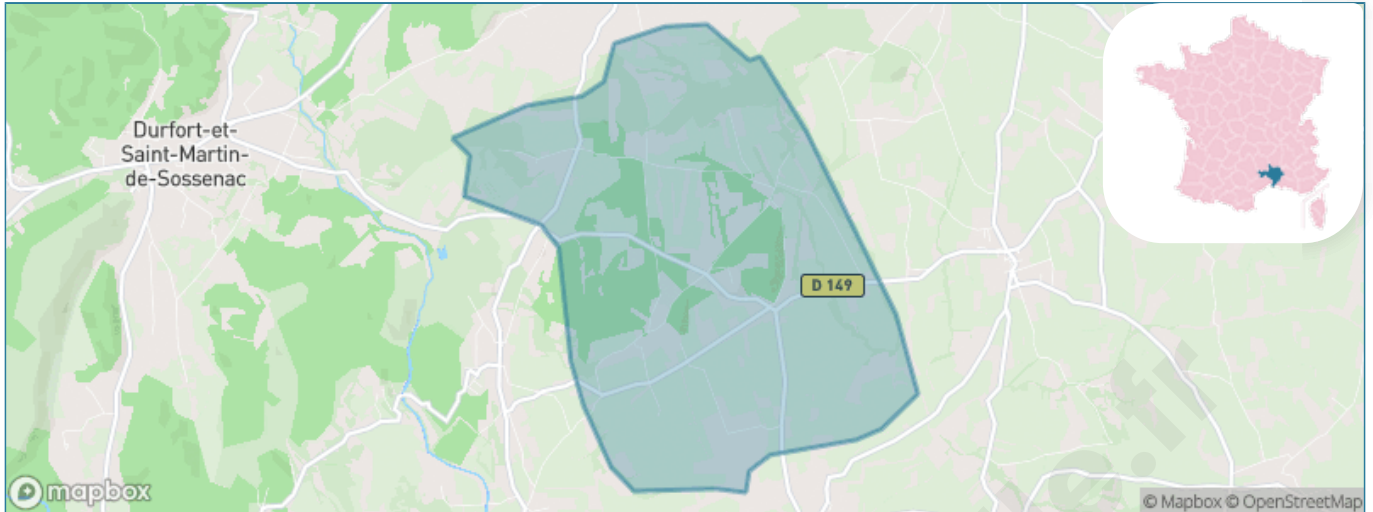
Présenté par

**BIEN** dans  
ma **VILLE** 

# Sommaire

Situation géographique .....	3
Statistiques sur la population .....	4
Evolution du nombre d'habitants .....	4
Tranche d'âge .....	5
<i>0-14 ans</i> .....	5
<i>15-29 ans</i> .....	5
<i>30-44 ans</i> .....	5
<i>45-59 ans</i> .....	5
<i>60-74 ans</i> .....	5
<i>75-89 ans</i> .....	5
<i>90 ans et +</i> .....	5
Activité professionnelle .....	5
<i>Agriculteurs</i> .....	5
<i>Artisans, Commerçants</i> .....	5
<i>Cadres et sup.</i> .....	5
<i>Professions intermédiaires</i> .....	5
<i>Employé</i> .....	5
<i>Ouvrier</i> .....	5
<i>Retraité</i> .....	5
<i>Autres</i> .....	5
Niveau de diplôme .....	6
<i>Sans diplôme ou CEP</i> .....	6
<i>Brevet, BEPC, DNB</i> .....	6
<i>CAP-BEP ou équivalent</i> .....	6
<i>BAC ou équivalent</i> .....	6
<i>BAC+2</i> .....	6
<i>BAC+3 ou +4</i> .....	6
<i>BAC+5 ou plus</i> .....	6
Composition des ménages .....	6
<i>Couple sans enfant</i> .....	6
<i>Couple avec enfant(s)</i> .....	6
<i>Famille monoparentale</i> .....	6
<i>Colocation / Autre</i> .....	6
<i>Personnes seules</i> .....	6
Profils électoraux .....	7
<i>Premier tour</i> .....	7
Sécurité .....	8
<i>Evolution du nombre d'infractions</i> .....	8
<i>Pour comparer</i> .....	9
Services à la population .....	10
<i>Commerce</i> .....	10
<i>Éducation</i> .....	10
<i>Villes autour de Saint-Nazaire-des-Gardies</i> .....	11

# Situation géographique



## i Informations clés

- **Région** : Occitanie
- **Département** : Gard
- **Code postal** : 30610
- **Superficie** : 11 km<sup>2</sup>



# Statistiques sur la population



Nombre d'habitants

**80**



Age moyen

**48 ans**



Pop active

**51.3%**



Taux chômage

**3.7%**



Pop densité

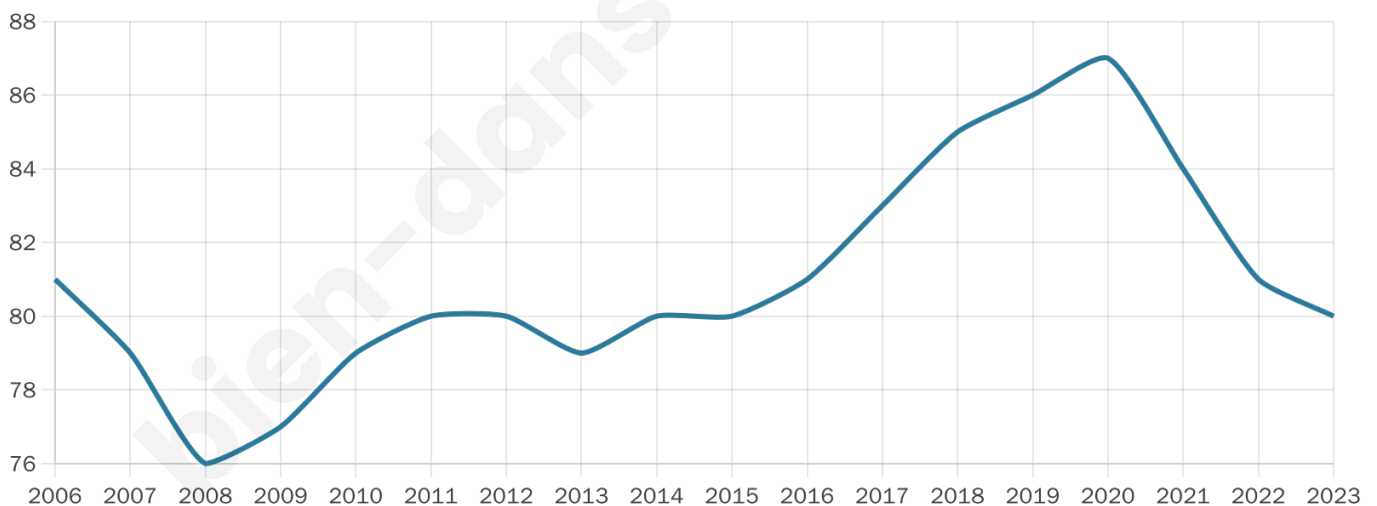
**7 h/km<sup>2</sup>**



Revenu moyen

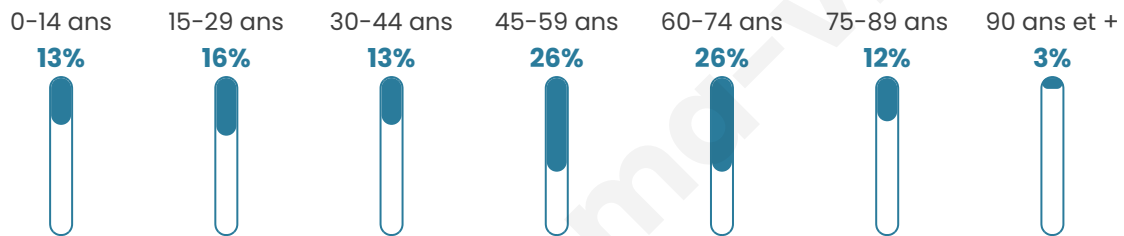
**NC**

## Evolution du nombre d'habitants

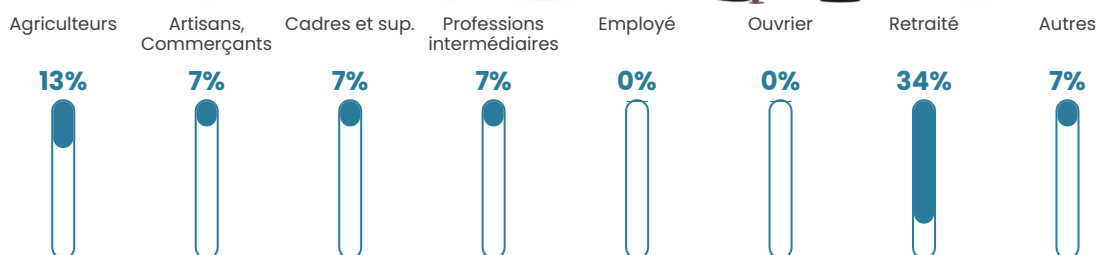


Sources : Institut national de la statistique et des études économiques (insee) selon Les dernières parutions officielles de 2024 portant sur les années 2020, 2021 et 2022.


## Tranche d'âge




## Activité professionnelle



## Niveau de diplôme















## Composition des ménages



# Profils électoraux

## Premier tour

	Marine LE PEN	28.57 %
	Emmanuel MACRON	26.98 %
	Jean-Luc MÉLENCHON	17.46 %
	Jean LASSALLE	12.70 %
	Yannick JADOT	4.76 %
	Valérie PÉCRESSE	3.17 %
	Fabien ROUSSEL	1.59 %
	Éric ZEMMOUR	1.59 %
	Anne HIDALGO	1.59 %
	Nicolas DUPONT-AIGNAN	1.59 %
	Nathalie ARTHAUD	0.00 %
	Philippe POUTOU	0.00 %



### 75 inscrits

Participation : 86.67%

Votes blancs : 3.08%

Votes nuls : 0.00%

## Second tour

	Emmanuel MACRON	50,88 %
	Marine LE PEN	49,12 %

### 75 inscrits

Participation : 84%

Votes blancs : 6.35%

Votes nuls : 3.17%

# Sécurité



Agressions physiques / sexuelles

0



Cambriolages

0



Vols / dégradations

0



Stupéfiants

0

## Evolution du nombre d'infractions



## Pour comparer

(en proportion du nombre d'habitants)



Sources : Bases statistiques communale, départementale et régionale de la délinquance enregistrée par la police et la gendarmerie nationales selon les dernières parutions officielles de 2025 portant sur l'année 2024 ([data.gouv.fr](https://data.gouv.fr)).

Agressions physiques / sexuelles : Violences sexuelles, coups et blessures volontaires intrafamiliaux, coups et blessures volontaires, autres coups, blessures volontaires et vols violents sans arme.

Cambriolages : Cambriolages de logements.

Vols : Vols avec armes, vols d'accessoires sur véhicules, vols dans les véhicules, vols de véhicules, vols sans violence contre des personnes, destructions, dégradations volontaires et escroqueries.

Stupéfiants : Trafic de stupéfiants dont (AFD) et usage de stupéfiants.

# Services à la population



## Commerce

Hypermarché	X <u>Saint-Christol-lez-Alès</u> 12km
Supermarché	X <u>Lézan</u> 4km
Superette	X <u>Lézan</u> 5km
Boulangerie	X <u>Lézan</u> 4km
Boucherie	X <u>Sauve</u> 7km
Restaurant	1
Garage	X <u>Canaules-et-Argentières</u> 3km
Station-service	X <u>Lédignan</u> 7km
Banque	X <u>Lédignan</u> 7km
La poste	X <u>Canaules-et-Argentières</u> 3km
Coiffeur	X <u>Canaules-et-Argentières</u> 3km
Tabac	X <u>Lézan</u> 5km
Bars / discothèque	X <u>Canaules-et-Argentières</u> 3km
Bibliothèque	X <u>Moulézan</u> 11km
Cinéma	X <u>Saint-Hippolyte-du-Fort</u> 13km
Vétérinaire	X <u>Anduze</u> 8km



## Santé

Pharmacie	X <u>Lézan</u> 4km
Hôpital	X <u>Alès</u> 18km
Laboratoire d'analyses médicales	X <u>Quissac</u> 8km
Etablissement pour handicapé	X <u>Boisset-et-Gaujac</u> 7km
EHPA	X <u>Lézan</u> 4km
Médecin	X <u>Lézan</u> 4km
Dentiste	X <u>Lézan</u> 4km
Chirurgien	X <u>Sauve</u> 7km
Dermatologue	X <u>Monoblet</u> 11km
Anesthésiste	X <u>Alès</u> 16km
Gastro-entérologue	X <u>Alès</u> 16km
Gynécologue	X <u>Saint-Hippolyte-du-Fort</u> 13km
Cancérologue	X <u>Alès</u> 19km
Neurologue	X <u>Aubais</u> 27km
Ophtalmologue	X <u>Alès</u> 16km
ORL	X <u>Alès</u> 16km
Cardiologue	X <u>Alès</u> 15km
Pédiatre	X <u>Monoblet</u> 11km
Pneumologue	X <u>Monoblet</u> 11km
Psychologue	X <u>Anduze</u> 8km
Radiologue	X <u>Alès</u> 16km
Rhumatologue	X <u>Alès</u> 16km
Sage-femme	X <u>Quissac</u> 8km



## Éducation

Crèche	X <u>Durfort-et-Saint-Martin-de-Sossenac</u> 5km
Ecole maternelle Public	X <u>Saint-Théodorit</u> 7km
Ecole maternelle Privé	X <u>Langlade</u> 27km
Ecole primaire Public	X <u>Canaules-et-Argentières</u> 3km
Ecole primaire Privé	X <u>Sauve</u> 7km
Collège Public	X <u>Lédignan</u> 7km
Collège Privé	X <u>Anduze</u> 9km
Lycée Public	X <u>Saint-Christol-lez-Alès</u> 13km
Lycée Privé	X <u>Anduze</u> 9km

Sources : Base Sirene des entreprises et de leurs établissements selon les dernières parutions officielles de 2025 portant sur l'année 2024 ([data.gov](#)). Liste, localisation et tarifs des professionnels de santé selon les dernières parutions officielles de 2025 portant sur l'année 2024 ([opendatasoft](#)) et FINISS Extraction du Fichier des établissements selon les dernières parutions officielles de 2025 portant sur l'année 2024 ([data.gov](#)). Adresse et géolocalisation des établissements d'enseignement du premier et second degrés selon les dernières parutions officielles de 2025 portant sur l'année 2024 ([data.education.gov](#))

## Villes autour de Saint-Nazaire-des-Gardies

Ville	Habitants	Superficie	Pop densité	Pop active	Taux chômage	Revenu moyen	Prix immobilier
Canaules-et-Argentières	475	10 km <sup>2</sup>	48 h/km <sup>2</sup>	44%	6.5%	19 870 €/an	1 606 €/m <sup>2</sup>
Logrian-Florian	270	8 km <sup>2</sup>	34 h/km <sup>2</sup>	45.2%	5.9%	22 230 €/an	1 791 €/m <sup>2</sup>
Massillargues-Attuech	672	6 km <sup>2</sup>	112 h/km <sup>2</sup>	40.8%	7.6%	21 300 €/an	2 023 €/m <sup>2</sup>
Puechredon	49	8 km <sup>2</sup>	6 h/km <sup>2</sup>	28.6%	4.1%	NC	NC
Saint-Jean-de-Serres (1 avis)	542	8 km <sup>2</sup>	68 h/km <sup>2</sup>	48.5%	5.9%	21 410 €/an	1 409 €/m <sup>2</sup>
Saint-Jean-de-Crieulon	264	5 km <sup>2</sup>	53 h/km <sup>2</sup>	37.1%	3.8%	22 390 €/an	1 379 €/m <sup>2</sup>
Lézan (4 avis)	1 561	9 km <sup>2</sup>	173 h/km <sup>2</sup>	42.6%	8.3%	19 700 €/an	1 855 €/m <sup>2</sup>
Tornac	945	19 km <sup>2</sup>	50 h/km <sup>2</sup>	42.2%	6.1%	21 260 €/an	1 706 €/m <sup>2</sup>
Durfort-et-Saint-Martin-de-Sossenac	756	16 km <sup>2</sup>	47 h/km <sup>2</sup>	43.9%	7.4%	20 190 €/an	1 831 €/m <sup>2</sup>
Savignargues	238	2 km <sup>2</sup>	119 h/km <sup>2</sup>	47.9%	8%	23 080 €/an	1 882 €/m <sup>2</sup>
Cardet (2 avis)	933	8 km <sup>2</sup>	117 h/km <sup>2</sup>	48.8%	8.3%	20 890 €/an	2 118 €/m <sup>2</sup>
Lédignan (1 avis)	1 516	6 km <sup>2</sup>	253 h/km <sup>2</sup>	40.5%	6.5%	20 570 €/an	1 756 €/m <sup>2</sup>
Quissac (2 avis)	3 528	23 km <sup>2</sup>	153 h/km <sup>2</sup>	42%	5.3%	21 020 €/an	2 047 €/m <sup>2</sup>
Boisset-et-Gaujac (2 avis)	2 707	14 km <sup>2</sup>	193 h/km <sup>2</sup>	37.6%	5.5%	21 160 €/an	2 477 €/m <sup>2</sup>
Saint-Félix-de-Pallières (2 avis)	194	18 km <sup>2</sup>	11 h/km <sup>2</sup>	37.6%	6.7%	19 970 €/an	1 504 €/m <sup>2</sup>

bien-dans-ma-ville.fr



# Vous aimez votre ville ? Notez-la !

Et faites-nous part de vos remarques constructives



Avec

**BIEN** dans  
ma **VILLE** 