



Version web

Ville de Saint-Nazaire-de-Valentane

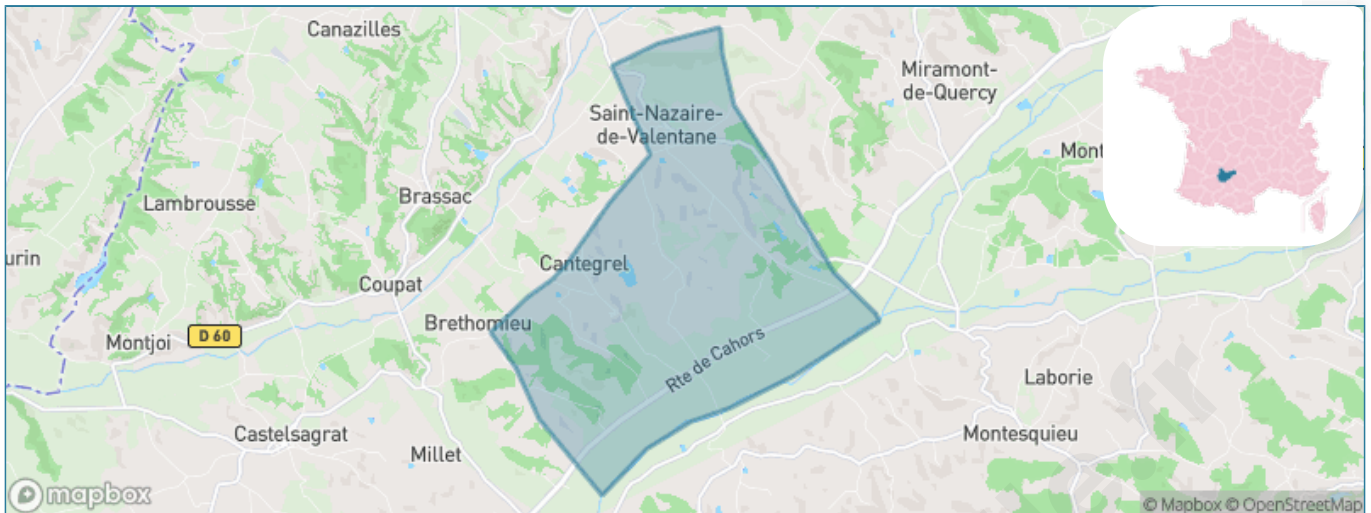
Présenté par

BIEN dans ma **VILLE** 

Sommaire

Situation géographique	3
Statistiques sur la population	4
Evolution du nombre d'habitants	4
Tranche d'âge	5
0-14 ans	5
15-29 ans	5
30-44 ans	5
45-59 ans	5
60-74 ans	5
75-89 ans	5
90 ans et +	5
Activité professionnelle	5
Agriculteurs	5
Artisans, Commerçants	5
Cadres et sup.	5
Professions intermédiaires	5
Employé	5
Ouvrier	5
Retraité	5
Autres	5
Niveau de diplôme	6
Sans diplôme ou CEP	6
Brevet, BEPC, DNB	6
CAP-BEP ou équivalent	6
BAC ou équivalent	6
BAC+2	6
BAC+3 ou +4	6
BAC+5 ou plus	6
Composition des ménages	6
Couple sans enfant	6
Couple avec enfant(s)	6
Famille monoparentale	6
Colocation / Autre	6
Personnes seules	6
Profils électoraux	7
Premier tour	7
Sécurité	8
Evolution du nombre d'infractions	8
Pour comparer	9
Services à la population	10
Commerce	10
Éducation	10
Villes autour de Saint-Nazaire-de-Valentane	12

Situation géographique



i Informations clés

- **Région** : Occitanie
- **Département** : Tarn-et-Garonne
- **Code postal** : 82190
- **Superficie** : 17 km²



Statistiques sur la population



Nombre d'habitants

317



Age moyen

51 ans



Pop active

38.5%



Taux chômage

10.2%



Pop densité

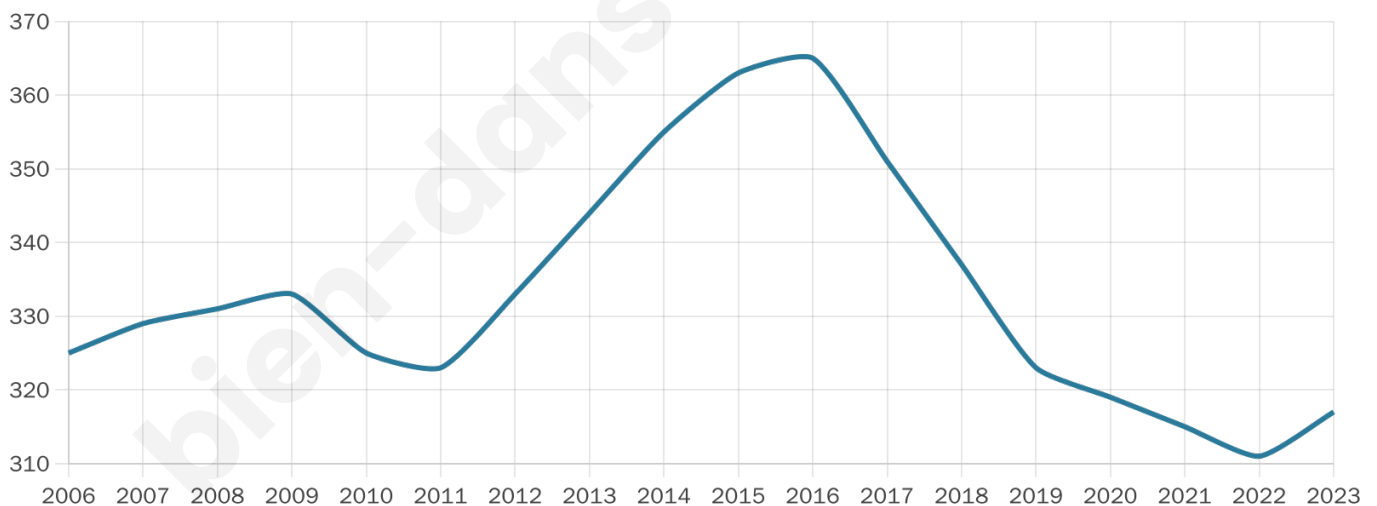
19 h/km²



Revenu moyen

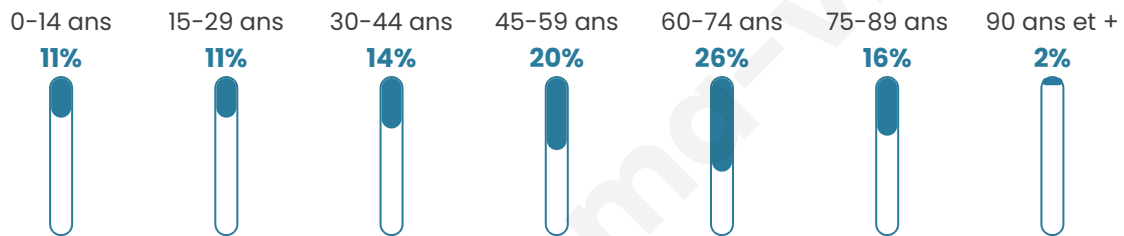
20 200 €/an

Evolution du nombre d'habitants

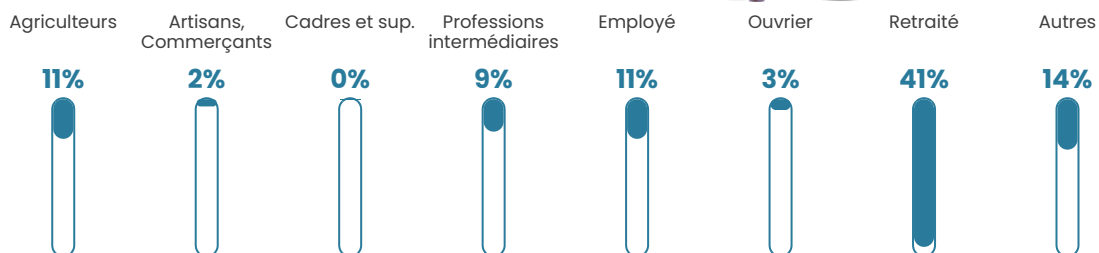


Sources : Institut national de la statistique et des études économiques (insee) selon Les dernières parutions officielles de 2024 portant sur les années 2020, 2021 et 2022.

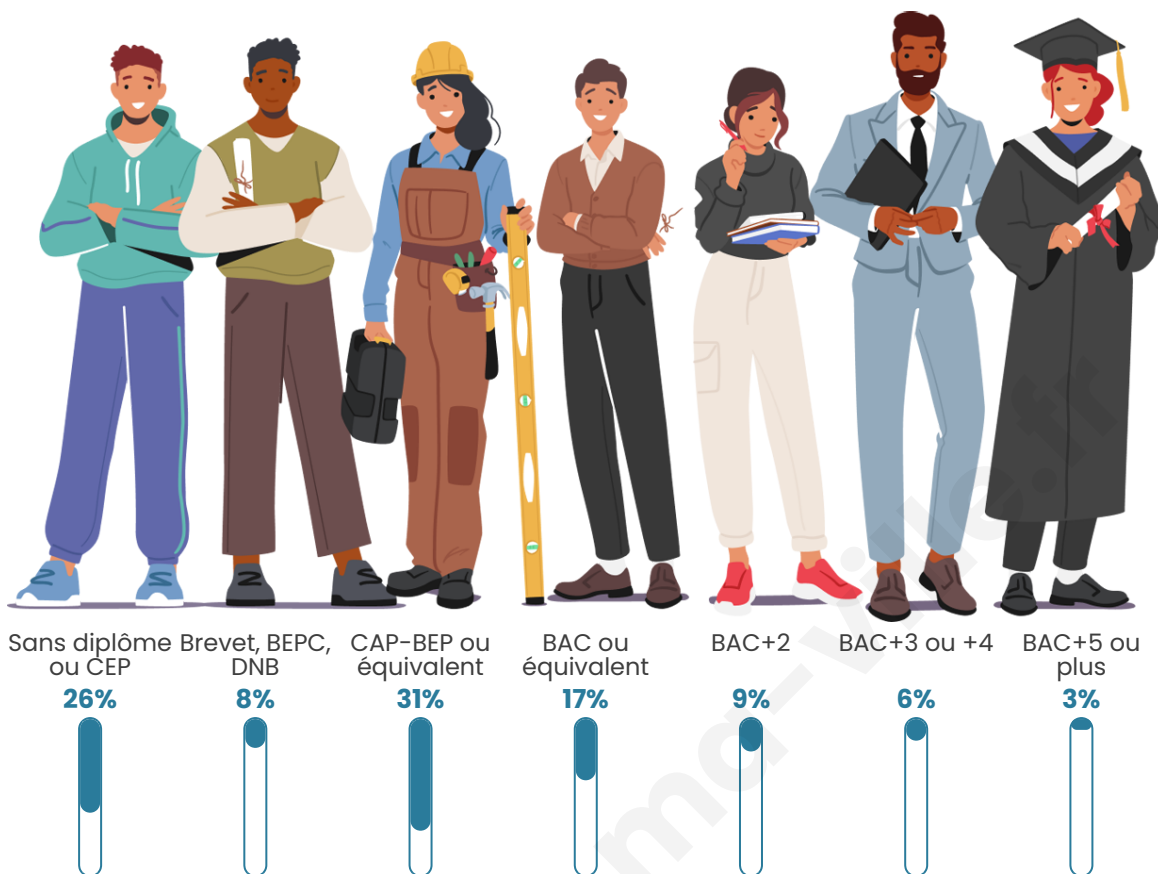
Tranche d'âge




Activité professionnelle



Niveau de diplôme














Composition des ménages



Profils électoraux

Premier tour

	Emmanuel MACRON	27.36 %
	Marine LE PEN	22.64 %
	Jean LASSALLE	13.68 %
	Jean-Luc MÉLENCHON	13.21 %
	Éric ZEMMOUR	7.55 %
	Valérie PÉCRESSÉ	4.72 %
	Yannick JADOT	3.30 %
	Nicolas DUPONT- AIGNAN	3.30 %
	Fabien ROUSSEL	2.36 %
	Anne HIDALGO	1.42 %
	Nathalie ARTHAUD	0.47 %
	Philippe POUTOU	0.00 %



258 inscrits

Participation : 82.95%

Votes blancs : 0.00%

Votes nuls : 0.93%

Second tour

	Emmanuel MACRON	56,42 %
	Marine LE PEN	43,58 %

257 inscrits

Participation : 77.82%

Votes blancs : 2%

Votes nuls : 8.5%

Sécurité



Agressions physiques / sexuelles

0



Cambriolages

0



Vols / dégradations

0



Stupéfiants

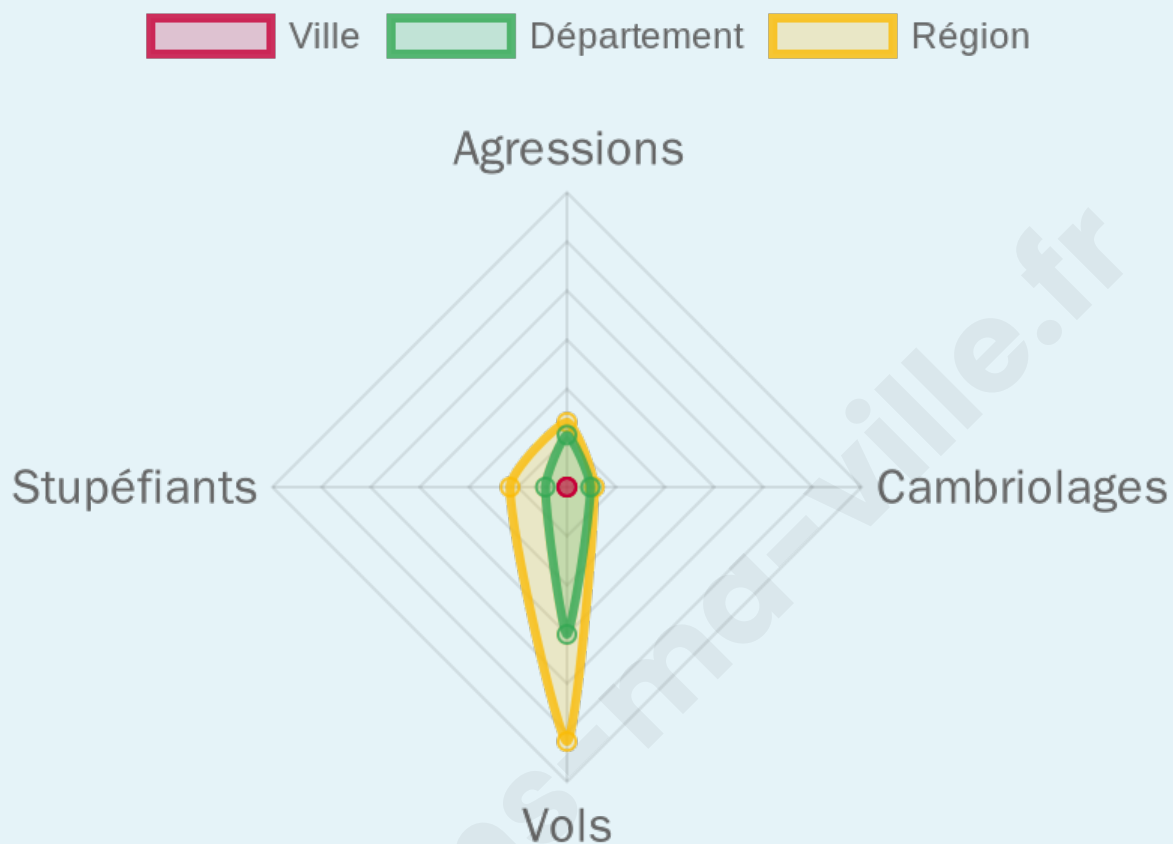
0

Evolution du nombre d'infractions



Pour comparer

(en proportion du nombre d'habitants)



Sources : Bases statistiques communale, départementale et régionale de la délinquance enregistrée par la police et la gendarmerie nationales selon les dernières parutions officielles de 2025 portant sur l'année 2024 ([data.gouv](https://data.gouv.fr)).

Agressions physiques / sexuelles : Violences sexuelles, coups et blessures volontaires intrafamiliaux, coups et blessures volontaires, autres coups, blessures volontaires et vols violents sans arme.

Cambriolages : Cambriolages de logements.

Vols : Vols avec armes, vols d'accessoires sur véhicules, vols dans les véhicules, vols de véhicules, vols sans violence contre des personnes, destructions, dégradations volontaires et escroqueries.

Stupéfiants : Trafic de stupéfiants dont (AFD) et usage de stupéfiants.

Services à la population



Commerce

Hypermarché	X Lauzerte 11km
Supermarché	X Montaigu-de-Quercy 11km
Superette	1
Boulangerie	X Miramont-de-Quercy 3km
Boucherie	X Bourg-de-Visa 5km
Restaurant	X Miramont-de-Quercy 4km
Garage	X Miramont-de-Quercy 4km
Station-service	X Lauzerte 9km
Banque	X Bourg-de-Visa 6km
La poste	X Saint-Clair 11km
Coiffeur	X Bourg-de-Visa 6km
Tabac	X Lauzerte 11km
Bars / discothèque	X Castelsagrat 8km
Bibliothèque	X Moissac 15km
Cinéma	1
Vétérinaire	X Bourg-de-Visa 6km



Santé

Pharmacie	X Bourg-de-Visa 6km
Hôpital	X Moissac 15km
Laboratoire d'analyses médicales	X Moissac 16km
Etablissement pour handicapé	X Moissac 15km
EHPA	X Lauzerte 10km
Médecin	X Bourg-de-Visa 6km
Dentiste	X Montaigu-de-Quercy 12km
Chirurgien	X Villeneuve-sur-Lot 28km
Dermatologue	X Villeneuve-sur-Lot 30km
Anesthésiste	X Villeneuve-sur-Lot 30km
Gastro-entérologue	X Moissac 15km
Gynécologue	X Saint-Nicolas-de-la-Grave 19km
Cancérologue	X Agen 32km
Neurologue	X Foulayronnes 30km
Ophtalmologue	X Golfech 19km
ORL	X Moissac 15km
Cardiologue	X Moissac 15km
Pédiatre	X Valence 17km
Pneumologue	X Agen 31km
Psychologue	X La Croix-Blanche 28km
Radiologue	X Moissac 16km
Rhumatologue	X Agen 31km
Sage-femme	X Valence 17km



Éducation

Crèche	X Bourg-de-Visa 7km
Ecole maternelle Public	X Saint-Paul-d'Espis 11km
Ecole maternelle Privé	X Toulouse 78km
Ecole primaire Public	1
Ecole primaire Privé	X Cazes-Mondenard 15km
Collège Public	X Lauzerte 10km
Collège Privé	X Moissac 15km
Lycée Public	X Moissac 15km
Lycée Privé	X Villeneuve-sur-Lot 29km

Sources : Base Sirene des entreprises et de leurs établissements selon les dernières parutions officielles de 2025 portant sur l'année 2024 ([data.gouv](#)). Liste, localisation et tarifs des professionnels de santé selon les dernières parutions officielles de 2025 portant sur l'année

2024 ([opendatasoft](#)) et FINISS Extraction du Fichier des établissements selon les dernières parutions officielles de 2025 portant sur l'année 2024 ([data.gouv](#)). Adresse et géolocalisation des établissements d'enseignement du premier et second degrés selon les dernières parutions officielles de 2025 portant sur l'année 2024 ([data.education.gouv](#))

bien-dans-ma-ville.fr

Villes autour de Saint-Nazaire-de-Valentane

Ville	Habitants	Superficie	Pop densité	Pop active	Taux chômage	Revenu moyen	Prix immobilier
Fauroux	189	13 km ²	15 h/km ²	39.7%	3.7%	17 780 €/an	1 126 €/m ²
Brassac (1 avis)	254	20 km ²	13 h/km ²	44.9%	3.9%	22 510 €/an	615 €/m ²
Miramont-de-Quercy	304	14 km ²	22 h/km ²	49.3%	8.9%	19 750 €/an	857 €/m ²
Bourg-de-Visa (2 avis)	396	14 km ²	28 h/km ²	36.4%	6.1%	16 950 €/an	876 €/m ²
Touffailles	330	24 km ²	14 h/km ²	40.3%	3%	18 690 €/an	1 887 €/m ²
Montesquieu	748	28 km ²	27 h/km ²	46.4%	6%	20 890 €/an	1 290 €/m ²
Montbarla	147	7 km ²	21 h/km ²	34.7%	1.4%	20 110 €/an	1 696 €/m ²
Montagudet	199	12 km ²	17 h/km ²	36.2%	4.5%	17 790 €/an	1 717 €/m ²
Castelsagrat (2 avis)	547	22 km ²	25 h/km ²	46.1%	7.1%	20 130 €/an	1 298 €/m ²
Saint-Amans-de-Pellagal (1 avis)	217	14 km ²	16 h/km ²	39.2%	4.1%	20 860 €/an	1 361 €/m ²
Montjoi	172	14 km ²	12 h/km ²	42.4%	3.5%	24 200 €/an	813 €/m ²
Saint-Clair	260	8 km ²	33 h/km ²	47.3%	3.1%	22 990 €/an	1 042 €/m ²
Lacour	171	14 km ²	12 h/km ²	36.3%	2.9%	22 010 €/an	829 €/m ²
Lauzerte (1 avis)	1 443	44 km ²	33 h/km ²	41.6%	6.9%	19 890 €/an	1 306 €/m ²
Engayrac	160	10 km ²	16 h/km ²	44.4%	4.4%	20 430 €/an	1 928 €/m ²

bien-dans-ma-ville.fr



Vous aimez votre ville ? Notez-la !

Et faites-nous part de vos remarques constructives



Avec

BIEN dans ma **VILLE** 