



Version web

Ville de Saint-Nazaire- d'Aude

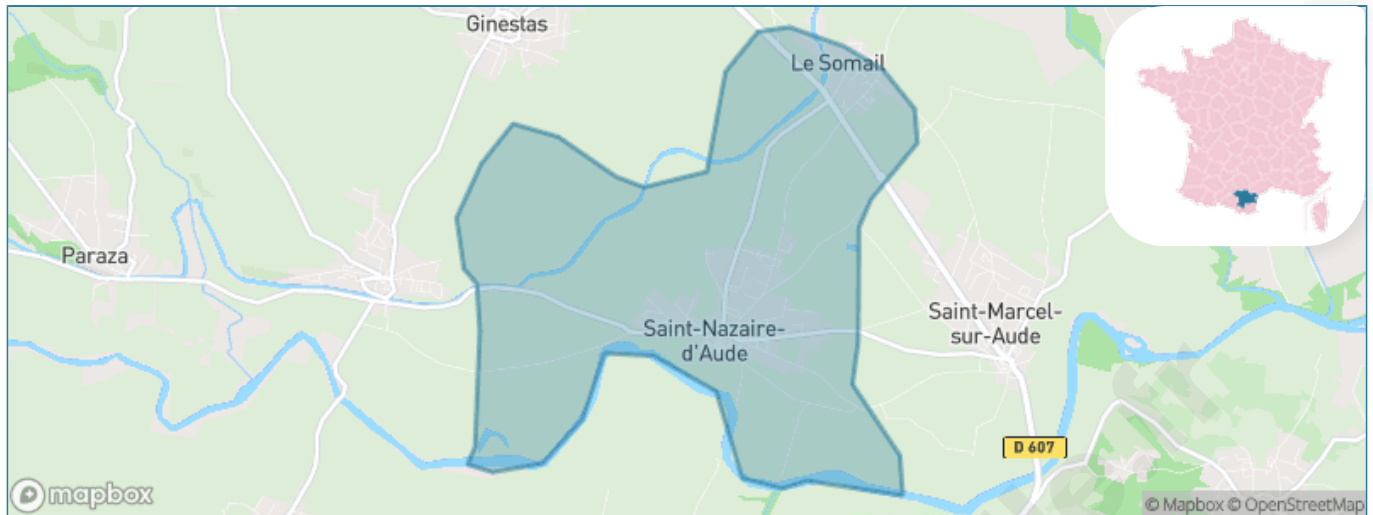
Présenté par

BIEN dans
ma **VILLE** 

Sommaire

Situation géographique	3
Statistiques sur la population	4
Evolution du nombre d'habitants	4
Tranche d'âge	5
0-14 ans	5
15-29 ans	5
30-44 ans	5
45-59 ans	5
60-74 ans	5
75-89 ans	5
90 ans et +	5
Activité professionnelle	5
Agriculteurs	5
Artisans, Commerçants	5
Cadres et sup.	5
Professions intermédiaires	5
Employé	5
Ouvrier	5
Retraité	5
Autres	5
Niveau de diplôme	6
Sans diplôme ou CEP	6
Brevet, BEPC, DNB	6
CAP-BEP ou équivalent	6
BAC ou équivalent	6
BAC+2	6
BAC+3 ou +4	6
BAC+5 ou plus	6
Composition des ménages	6
Couple sans enfant	6
Couple avec enfant(s)	6
Famille monoparentale	6
Colocation / Autre	6
Personnes seules	6
Profils électoraux	7
Premier tour	7
Sécurité	8
Evolution du nombre d'infractions	8
Pour comparer	9
Services à la population	10
Commerce	10
Éducation	10
Villes autour de Saint-Nazaire-d'Aude	11
Avis sur la ville de Saint-Nazaire-d'Aude	12
Moyenne par critère	12
Villes autour de Saint-Nazaire-d'Aude	12
Répartition des avis par note	12
Répartition des avis par note	12

Situation géographique



i Informations clés

- **Région :** Occitanie
- **Département :** Aude
- **Code postal :** 11120
- **Superficie :** 8 km²



Statistiques sur la population



Nombre d'habitants

2 118



Age moyen

41 ans



Pop active

43%



Taux chômage

9.3%



Pop densité

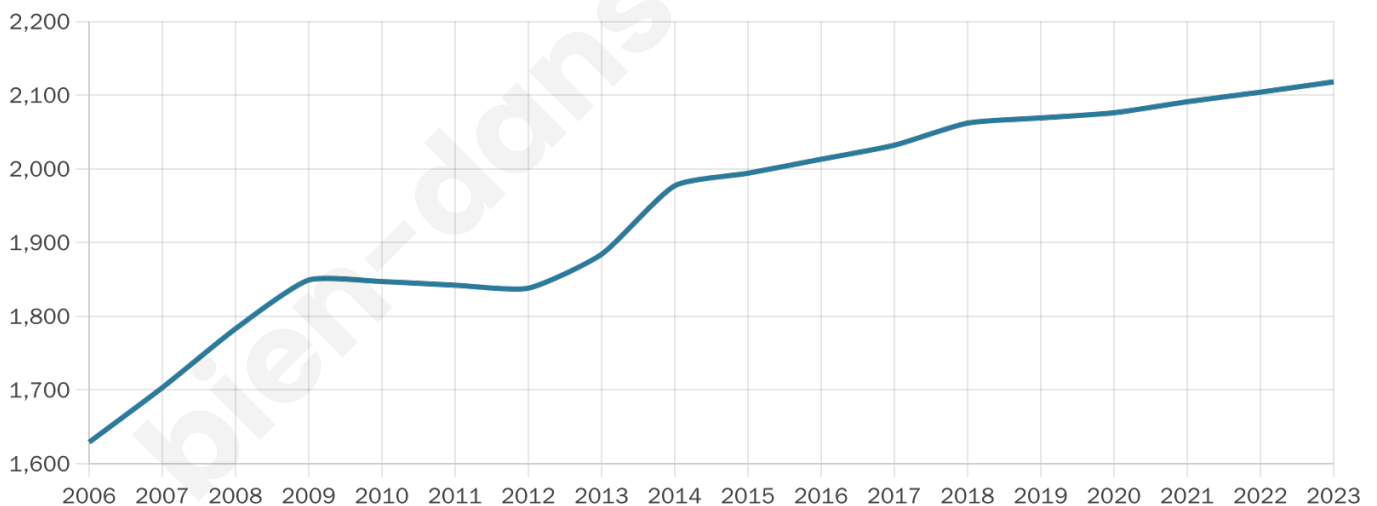
265 h/km²



Revenu moyen

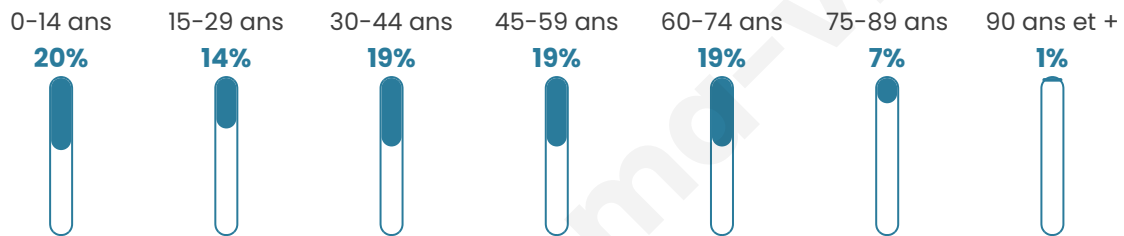
21 930 €/an

Evolution du nombre d'habitants

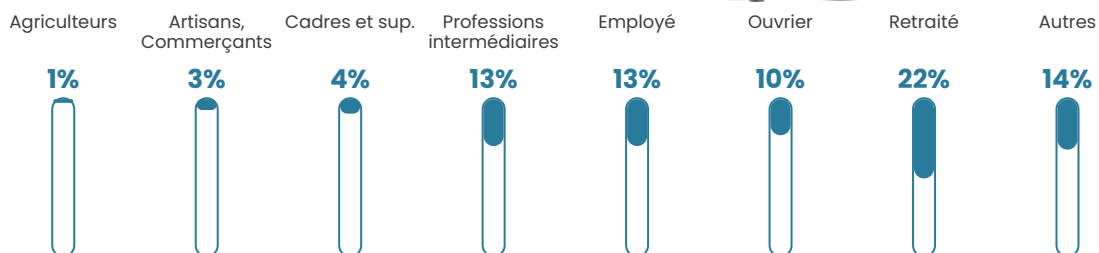


Sources : Institut national de la statistique et des études économiques (insee) selon Les dernières parutions officielles de 2024 portant sur les années 2020, 2021 et 2022.


Tranche d'âge




Activité professionnelle



Niveau de diplôme















Composition des ménages



Profils électoraux

Premier tour

	Marine LE PEN	38.93 %
	Emmanuel MACRON	18.96 %
	Jean-Luc MÉLENCHON	16.80 %
	Jean LASSALLE	6.50 %
	Éric ZEMMOUR	6.42 %
	Fabien ROUSSEL	2.86 %
	Yannick JADOT	2.63 %
	Nicolas DUPONT-AIGNAN	2.55 %
	Valérie PÉCRESSE	2.40 %
	Anne HIDALGO	0.85 %
	Nathalie ARTHAUD	0.62 %
	Philippe POUTOU	0.46 %



1 644 inscrits

Participation : 79.99%

Votes blancs : 1.52%

Votes nuls : 0.23%

Second tour

	Emmanuel MACRON	38,14 %
	Marine LE PEN	61,86 %

1 642 inscrits

Participation : 77.1%

Votes blancs : 6.24%

Votes nuls : 2.21%

Sécurité



Agressions physiques / sexuelles

0



Cambriolages

0



Vols / dégradations

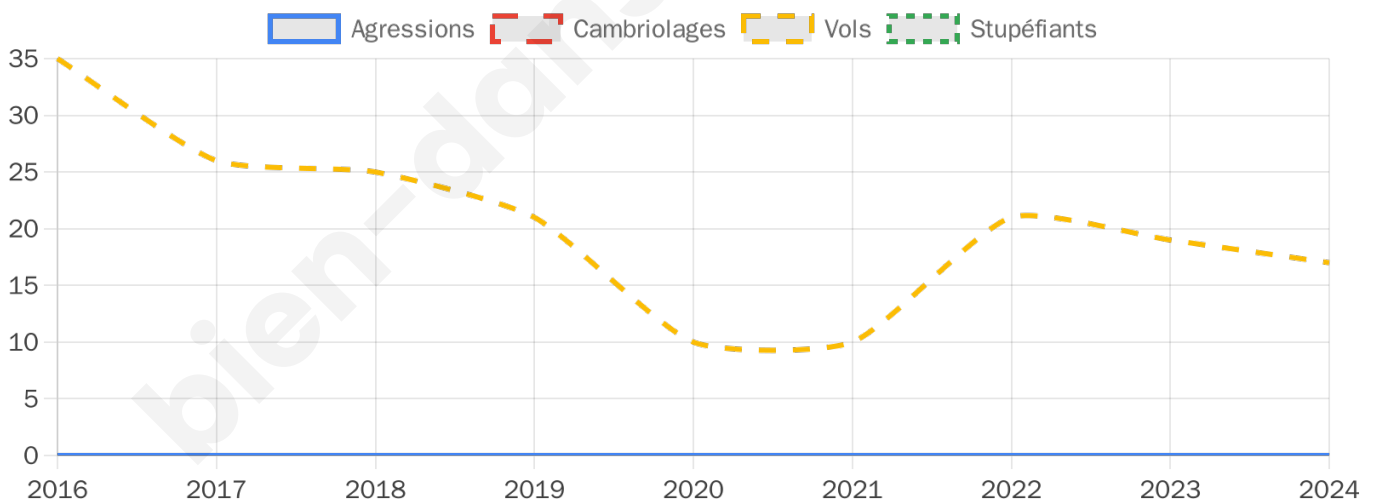
17



Stupéfiants

0

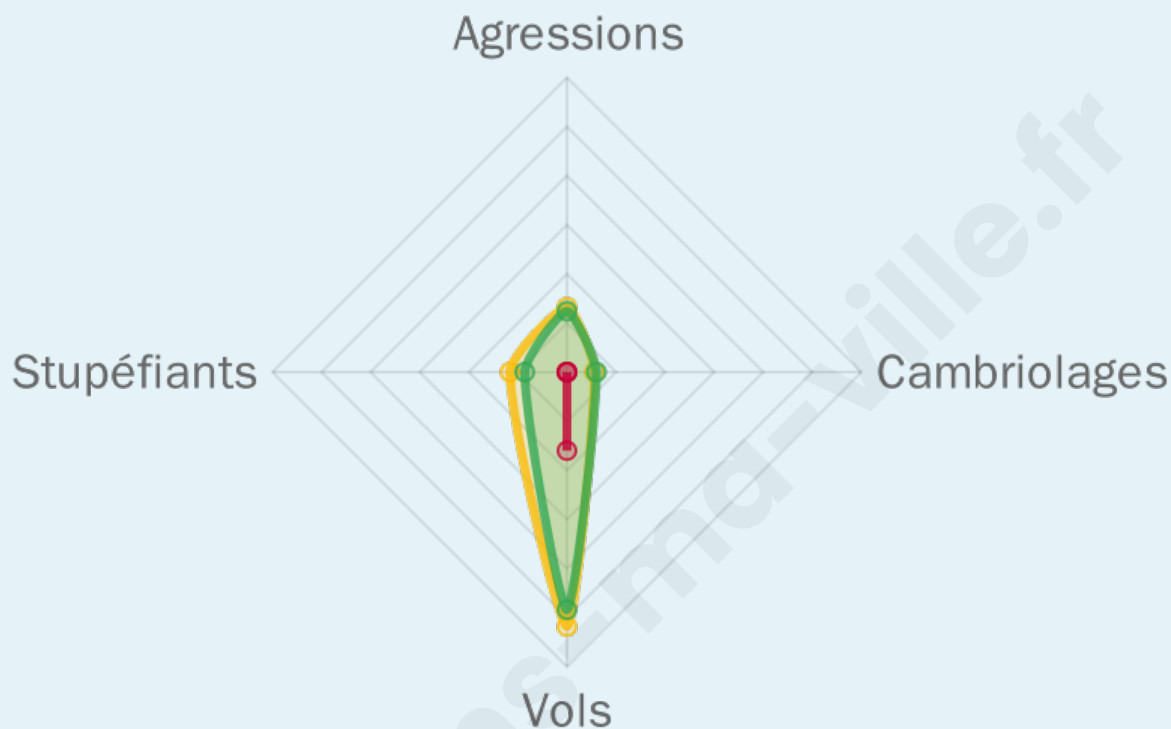
Evolution du nombre d'infractions



Pour comparer

(en proportion du nombre d'habitants)

■ Ville ■ Département ■ Région



Sources : Bases statistiques communale, départementale et régionale de la délinquance enregistrée par la police et la gendarmerie nationales selon les dernières parutions officielles de 2025 portant sur l'année 2024 ([data.gouv](https://data.gouv.fr)).

Agresions physiques / sexuelles : Violences sexuelles, coups et blessures volontaires intrafamiliaux, coups et blessures volontaires, autres coups, blessures volontaires et vols violents sans arme.

Cambriolages : Cambriolages de logements.

Vols : Vols avec armes, vols d'accessoires sur véhicules, vols dans les véhicules, vols de véhicules, vols sans violence contre des personnes, destructions, dégradations volontaires et escroqueries.

Stupéfiants : Trafic de stupéfiants dont (AFD) et usage de stupéfiants.

Services à la population



Commerce

Hypermarché	X Narbonne 8km
Supermarché	X Saint-Marcel-sur-Aude 2km
Superette	2
Boulangerie	1
Boucherie	X Saint-Marcel-sur-Aude 2km
Restaurant	4
Garage	4
Station-service	X Saint-Marcel-sur-Aude 2km
Banque	X Ginestas 5km
La poste	2
Coiffeur	3
Tabac	1
Bars / discothèque	3
Bibliothèque	X Mailhac 10km
Cinéma	X Narbonne 10km
Vétérinaire	X Ventenac-en-Minervoais 4km



Santé

Pharmacie	X Marcorignan 2km
Hôpital	X Narbonne 9km
Laboratoire d'analyses médicales	X Montredon-des-Corbières 5km
Etablissement pour handicapé	X Montredon-des-Corbières 6km
EHPA	X Saint-Marcel-sur-Aude 2km
Médecin	X Marcorignan 2km
Dentiste	X Saint-Marcel-sur-Aude 2km
Chirurgien	X Montredon-des-Corbières 5km
Dermatologue	X Sallèles-d'Aude 5km
Anesthésiste	X Montredon-des-Corbières 5km
Gastro-entérologue	X Montredon-des-Corbières 5km
Gynécologue	X Narbonne 8km
Cancérologue	X Montredon-des-Corbières 5km
Neurologue	X Montredon-des-Corbières 5km
Ophthalmologue	X Montredon-des-Corbières 5km
ORL	X Montredon-des-Corbières 5km
Cardiologue	X Montredon-des-Corbières 5km
Pédiatre	X Narbonne 12km
Pneumologue	X Narbonne 11km
Psychologue	X Narbonne 9km
Radiologue	X Montredon-des-Corbières 5km
Rhumatologue	X Narbonne 9km
Sage-femme	X Marcorignan 2km



Éducation

Crèche	1
Ecole maternelle Public	X Moussan 4km
Ecole maternelle Privé	X Perpignan 59km
Ecole primaire Public	1
Ecole primaire Privé	X Montredon-des-Corbières 6km
Collège Public	1
Collège Privé	X Montredon-des-Corbières 6km
Lycée Public	X Narbonne 10km
Lycée Privé	X Narbonne 8km

Sources : Base Sirene des entreprises et de leurs établissements selon les dernières parutions officielles de 2025 portant sur l'année 2024 ([data.gouv](#)). Liste, localisation et tarifs des professionnels de santé selon les dernières parutions officielles de 2025 portant sur l'année 2024 ([opendatasoft](#)) et FINISS Extraction du Fichier des établissements selon les dernières parutions officielles de 2025 portant sur l'année 2024 ([data.gouv](#)). Adresse et géolocalisation des établissements d'enseignement du premier et second degrés selon les dernières parutions officielles de 2025 portant sur l'année 2024 ([data.education.gouv](#))

Villes autour de Saint-Nazaire-d'Aude

Ville	Habitants	Superficie	Pop densité	Pop active	Taux chômage	Revenu moyen	Prix immobilier
Raissac-d'Aude	222	5 km ²	44 h/km ²	41.9%	4.5%	19 780 €/an	1 739 €/m ²
Marcorignan (1 avis)	1 333	5 km ²	267 h/km ²	43.9%	6.7%	22 020 €/an	1 735 €/m ²
Névian (1 avis)	1 286	14 km ²	92 h/km ²	50%	4.1%	22 270 €/an	1 534 €/m ²
Saint-Marcel-sur-Aude (7 avis)	2 014	8 km ²	252 h/km ²	44%	6.1%	20 990 €/an	1 829 €/m ²
Villedaigne (1 avis)	599	2 km ²	300 h/km ²	35.7%	6.3%	17 280 €/an	1 848 €/m ²
Ventenac-en-Minervois	644	6 km ²	107 h/km ²	35.2%	3.3%	22 260 €/an	1 873 €/m ²
Ginestas (2 avis)	1 611	9 km ²	179 h/km ²	41.4%	4.5%	21 930 €/an	1 921 €/m ²
Moussan (8 avis)	2 093	14 km ²	150 h/km ²	48.9%	6.2%	22 710 €/an	1 851 €/m ²
Canet	1 873	14 km ²	134 h/km ²	44.2%	6.9%	21 930 €/an	1 950 €/m ²
Montredon-des-Corbières (1 avis)	1 485	17 km ²	87 h/km ²	43.8%	4.4%	21 540 €/an	1 808 €/m ²
Sallèles-d'Aude (1 avis)	3 179	12 km ²	265 h/km ²	43.3%	7.2%	21 870 €/an	1 645 €/m ²
Mirepeisset	750	5 km ²	150 h/km ²	45.5%	6.1%	21 260 €/an	1 999 €/m ²
Paraza (1 avis)	700	9 km ²	78 h/km ²	39%	6.9%	20 830 €/an	1 837 €/m ²
Sainte-Valière	534	6 km ²	89 h/km ²	44.2%	6.4%	20 560 €/an	1 547 €/m ²
Bizanet	1 730	37 km ²	47 h/km ²	45.8%	5.9%	21 900 €/an	1 709 €/m ²

Avis sur la ville de Saint-Nazaire-d'Aude



Moyenne par critère



Villes autour de Saint-Nazaire-d'Aude

Ville	Note globale	Sécurité	Éducation	Sport Loisir	Environnement	Vie pratique
Raissac-d'Aude	-	-	-	-	-	-
Marcorignan (1 avis)	1.6	0.0	3.0	2.0	2.0	1.0
Névian (1 avis)	3.0	0.0	4.0	4.0	4.0	3.0
Saint-Marcel-sur-Aude (7 avis)	3.2	3.6	3.7	2.9	3.0	3.0
Villedaigne (1 avis)	2.4	2.0	3.0	3.0	2.0	2.0
Ventenac-en-Minervois	-	-	-	-	-	-
Ginestas (2 avis)	4.2	4.5	4.5	3.0	4.5	4.5
Moussan (8 avis)	3.5	4.0	4.1	3.0	3.8	2.4
Canet	-	-	-	-	-	-
Montredon-des-Corbières (1 avis)	3.2	4.0	3.0	3.0	3.0	3.0
Sallèles-d'Aude (1 avis)	4.0	4.0	4.0	4.0	4.0	4.0
Mirepeisset	-	-	-	-	-	-
Paraza (1 avis)	3.2	3.0	3.0	3.0	4.0	3.0
Sainte-Valière	-	-	-	-	-	-
Bizanet	-	-	-	-	-	-



Vous aimez votre ville ? Notez-la !

Et faites-nous part de vos remarques constructives



Avec

BIEN dans
ma **VILLE** 