



Version web

# Ville de Saint-Myon

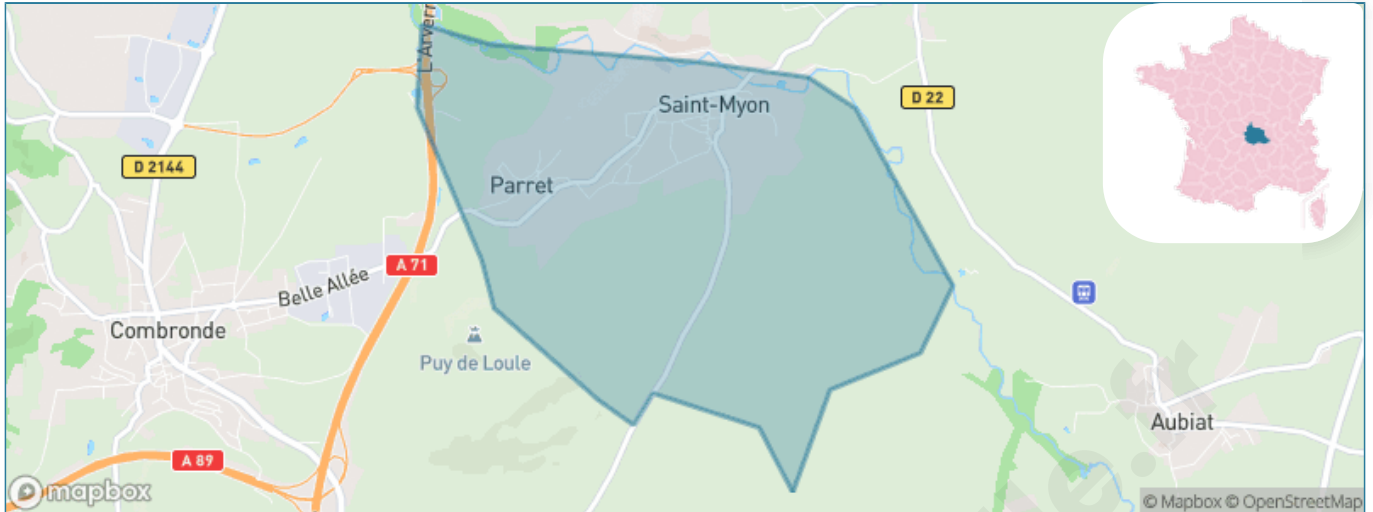
Présenté par

**BIEN** dans  
ma **VILLE** 

# Sommaire

Situation géographique .....	3
Statistiques sur la population .....	4
Evolution du nombre d'habitants .....	4
Tranche d'âge .....	5
0-14 ans .....	5
15-29 ans .....	5
30-44 ans .....	5
45-59 ans .....	5
60-74 ans .....	5
75-89 ans .....	5
90 ans et + .....	5
Activité professionnelle .....	5
Agriculteurs .....	5
Artisans, Commerçants .....	5
Cadres et sup. ....	5
Professions intermédiaires .....	5
Employé .....	5
Ouvrier .....	5
Retraité .....	5
Autres .....	5
Niveau de diplôme .....	6
Sans diplôme ou CEP .....	6
Brevet, BEPC, DNB .....	6
CAP-BEP ou équivalent .....	6
BAC ou équivalent .....	6
BAC+2 .....	6
BAC+3 ou +4 .....	6
BAC+5 ou plus .....	6
Composition des ménages .....	6
Couple sans enfant .....	6
Couple avec enfant(s) .....	6
Famille monoparentale .....	6
Colocation / Autre .....	6
Personnes seules .....	6
Profil électoraux .....	7
Premier tour .....	7
Sécurité .....	8
Evolution du nombre d'infractions .....	8
Pour comparer .....	9
Services à la population .....	10
Commerce .....	10
Éducation .....	10
Villes autour de Saint-Myon .....	11
Avis sur la ville de Saint-Myon .....	12
Moyenne par critère .....	12
Villes autour de Saint-Myon .....	12
Répartition des avis par note .....	12
Répartition des avis par note .....	12

# Situation géographique



## i Informations clés

- **Région** : Auvergne-Rhône-Alpes
- **Département** : Puy-de-Dôme
- **Code postal** : 63460
- **Superficie** : 5 km<sup>2</sup>



**PUY-DE-DÔME**  
LE DÉPARTEMENT

# Statistiques sur la population



Nombre d'habitants

**544**



Age moyen

**41 ans**



Pop active

**48.3%**



Taux chômage

**6%**



Pop densité

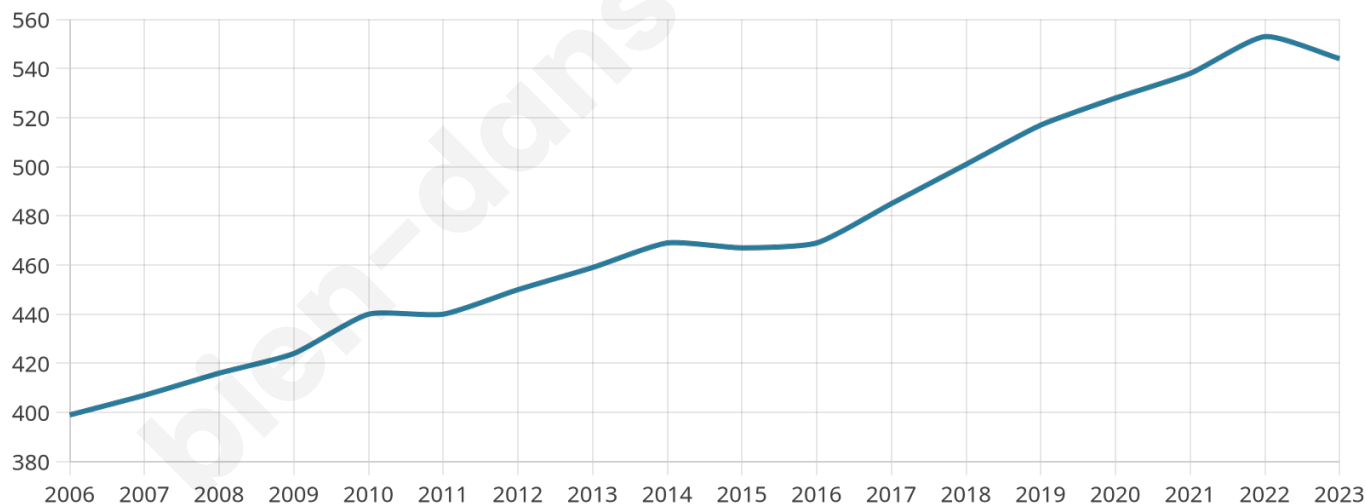
**109 h/km<sup>2</sup>**



Revenu moyen

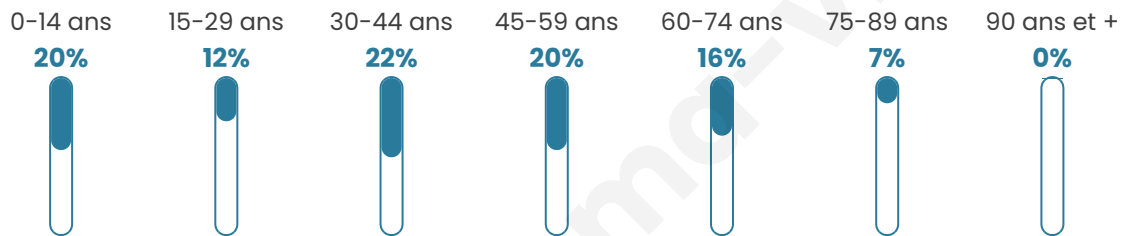
**23 580 €/an**

## Evolution du nombre d'habitants

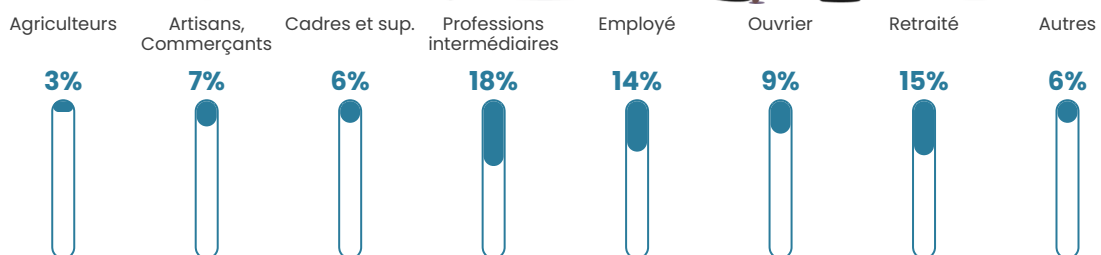


Sources : Institut national de la statistique et des études économiques (insee) selon Les dernières parutions officielles de 2024 portant sur les années 2020, 2021 et 2022.

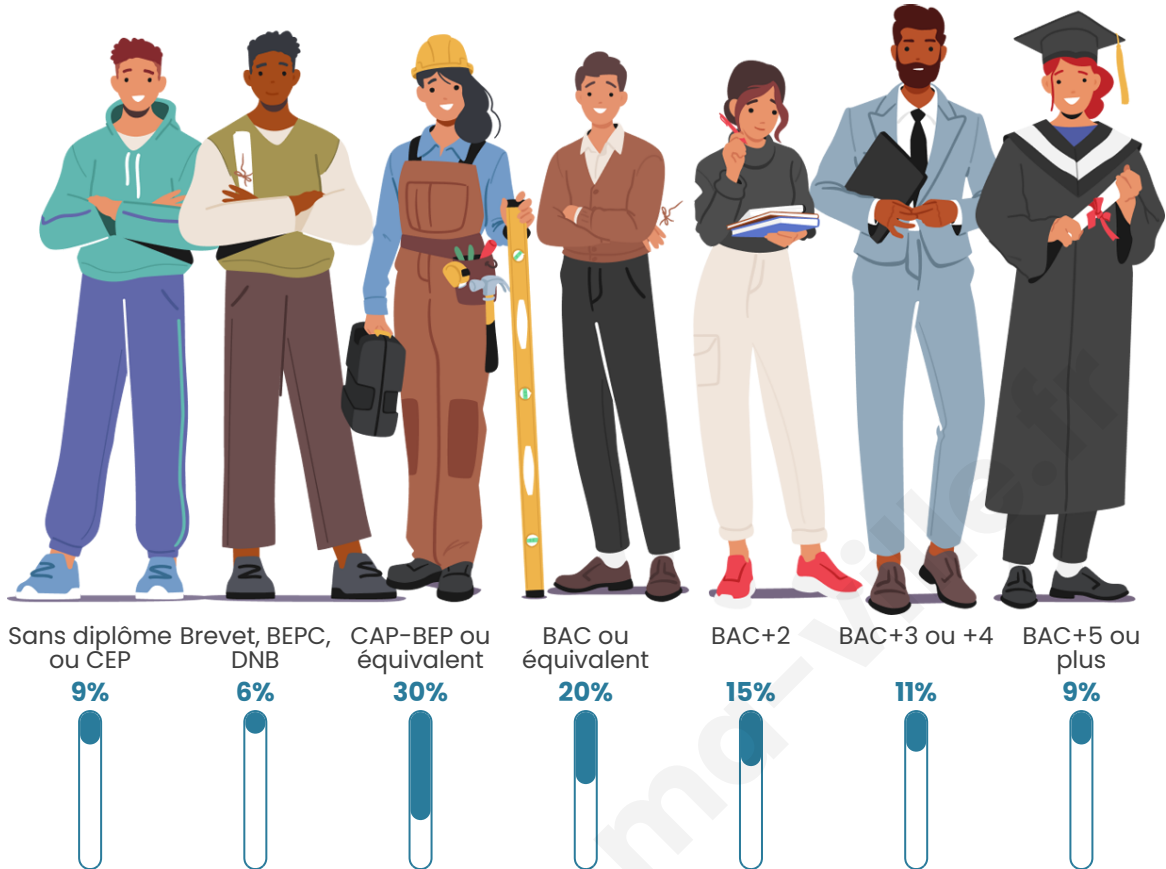
## Tranche d'âge




## Activité professionnelle



## Niveau de diplôme














## Composition des ménages



# Profils électoraux

## Premier tour

	Marine LE PEN	27.49 %
	Emmanuel MACRON	23.39 %
	Jean-Luc MÉLENCHON	16.96 %
	Éric ZEMMOUR	7.60 %
	Valérie PÉCRESSE	5.85 %
	Fabien ROUSSEL	4.39 %
	Jean LASSALLE	4.39 %
	Yannick JADOT	4.39 %
	Nicolas DUPONT-AIGNAN	2.34 %
	Anne HIDALGO	1.46 %
	Philippe POUTOU	1.46 %
	Nathalie ARTHAUD	0.29 %



### 419 inscrits

Participation : 84.25%

Votes blancs : 2.55%

Votes nuls : 0.57%

## Second tour

	Emmanuel MACRON	46,51 %
	Marine LE PEN	53,49 %

### 419 inscrits

Participation : 78.52%

Votes blancs : 0.91%

Votes nuls : 7.6%

# Sécurité



Agressions physiques / sexuelles

0



Cambriolages

0



Vols / dégradations

0



Stupéfiants

0

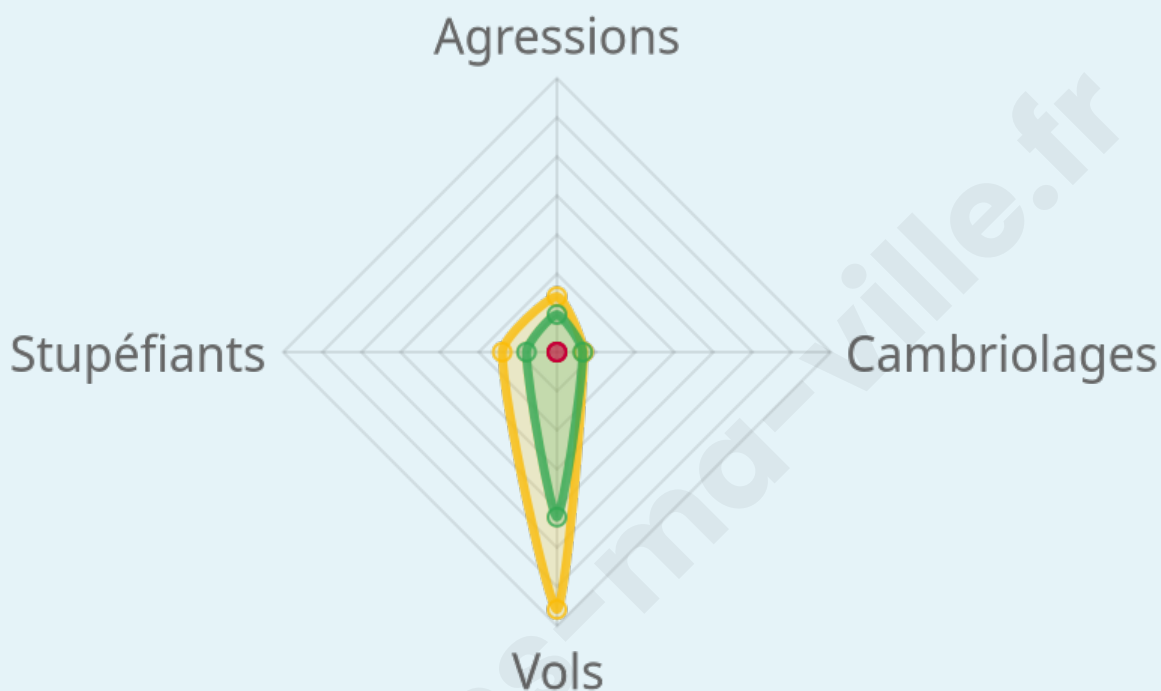
## Evolution du nombre d'infractions



## Pour comparer

(en proportion du nombre d'habitants)

■ Ville ■ Département ■ Région



Sources : Bases statistiques communale, départementale et régionale de la délinquance enregistrée par la police et la gendarmerie nationales selon les dernières parutions officielles de 2025 portant sur l'année 2024 ([data.gouv](https://data.gouv.fr)).

Agressions physiques / sexuelles : Violences sexuelles, coups et blessures volontaires intrafamiliaux, coups et blessures volontaires, autres coups, blessures volontaires et vols violents sans arme.

Cambriolages : Cambriolages de logements.

Vols : Vols avec armes, vols d'accessoires sur véhicules, vols dans les véhicules, vols de véhicules, vols sans violence contre des personnes, destructions, dégradations volontaires et escroqueries.

Stupéfiants : Trafic de stupéfiants dont (AFD) et usage de stupéfiants.

# Services à la population



## Commerce

Hypermarché	X <a href="#">Enval</a> 13km
Supermarché	X <a href="#">Combronde</a> 3km
Superette	X <a href="#">Combronde</a> 3km
Boulangerie	X <a href="#">Combronde</a> 3km
Boucherie	X <a href="#">Combronde</a> 3km
Restaurant	X <a href="#">Jozerand</a> 2km
Garage	1
Station-service	X <a href="#">Combronde</a> 3km
Banque	X <a href="#">Combronde</a> 3km
La poste	X <a href="#">Artonne</a> 2km
Coiffeur	X <a href="#">Combronde</a> 3km
Tabac	X <a href="#">Combronde</a> 3km
Bars / discothèque	1
Bibliothèque	X <a href="#">Thuret</a> 11km
Cinéma	X <a href="#">Riom</a> 12km
Vétérinaire	X <a href="#">Combronde</a> 2km



## Santé

Pharmacie	X <a href="#">Combronde</a> 3km
Hôpital	X <a href="#">Enval</a> 12km
Laboratoire d'analyses médicales	X <a href="#">Riom</a> 11km
Etablissement pour handicapé	X <a href="#">Chambraron sur Morge</a> 6km
EHPA	X <a href="#">Combronde</a> 3km
Médecin	X <a href="#">Combronde</a> 3km
Dentiste	X <a href="#">Combronde</a> 3km
Chirurgien	X <a href="#">Clermont-Ferrand</a> 22km
Dermatologue	X <a href="#">Volvic</a> 15km
Anesthésiste	X <a href="#">Clermont-Ferrand</a> 22km
Gastro-entérologue	X <a href="#">Riom</a> 12km
Gynécologue	X <a href="#">Combronde</a> 3km
Cancérologue	X <a href="#">Clermont-Ferrand</a> 24km
Neurologue	X <a href="#">Clermont-Ferrand</a> 24km
Ophthalmologue	X <a href="#">Riom</a> 12km
ORL	X <a href="#">Clermont-Ferrand</a> 22km
Cardiologue	X <a href="#">Riom</a> 12km
Pédiatre	X <a href="#">Riom</a> 12km
Pneumologue	X <a href="#">Clermont-Ferrand</a> 24km
Psychologue	X <a href="#">Riom</a> 12km
Radiologue	X <a href="#">Riom</a> 12km
Rhumatologue	X <a href="#">Clermont-Ferrand</a> 24km
Sage-femme	X <a href="#">Combronde</a> 3km



## Éducation

Crèche	X <a href="#">Combronde</a> 3km
Ecole maternelle Public	X <a href="#">Combronde</a> 3km
Ecole maternelle Privé	X <a href="#">Montbrison</a> 85km
Ecole primaire Public	X <a href="#">Artonne</a> 2km
Ecole primaire Privé	X <a href="#">Artonne</a> 2km
Collège Public	X <a href="#">Aigueperse</a> 8km
Collège Privé	X <a href="#">Aigueperse</a> 7km
Lycée Public	X <a href="#">Riom</a> 11km
Lycée Privé	X <a href="#">Riom</a> 12km

Sources : Base Sirene des entreprises et de leurs établissements selon les dernières parutions officielles de 2025 portant sur l'année 2024 ([data.gouv](#)). Liste, localisation et tarifs des professionnels de santé selon les dernières parutions officielles de 2025 portant sur l'année 2024 ([opendatasoft](#)) et FINISS Extraction du Fichier des établissements selon les dernières parutions officielles de 2025 portant sur l'année 2024 ([data.gouv](#)). Adresse et géolocalisation des établissements d'enseignement du premier et second degrés selon les dernières parutions officielles de 2025 portant sur l'année 2024 ([data.education.gouv](#))

## Villes autour de Saint-Myon

Ville	Habitants	Superficie	Pop densité	Pop active	Taux chômage	Revenu moyen	Prix immobilier
Artonne (5 avis)	912	17 km <sup>2</sup>	54 h/km <sup>2</sup>	48.2%	4.1%	24 460 €/an	1 149 €/m <sup>2</sup>
Combronde (1 avis)	2 138	18 km <sup>2</sup>	119 h/km <sup>2</sup>	48.3%	4.3%	23 140 €/an	1 595 €/m <sup>2</sup>
Saint-Agoulin	310	9 km <sup>2</sup>	34 h/km <sup>2</sup>	58.4%	3.9%	23 950 €/an	1 514 €/m <sup>2</sup>
Jozerand	553	10 km <sup>2</sup>	55 h/km <sup>2</sup>	51.4%	2%	23 960 €/an	1 590 €/m <sup>2</sup>
Beauregard-Vendon (1 avis)	1 328	7 km <sup>2</sup>	190 h/km <sup>2</sup>	49.6%	2.3%	25 630 €/an	1 904 €/m <sup>2</sup>
Aubiat (1 avis)	1 023	14 km <sup>2</sup>	73 h/km <sup>2</sup>	51.1%	2.2%	24 940 €/an	2 039 €/m <sup>2</sup>
Chambaron sur Morge (1 avis)	1 766	14 km <sup>2</sup>	126 h/km <sup>2</sup>	50.9%	2.4%	25 870 €/an	1 816 €/m <sup>2</sup>
Chaptuzat	485	8 km <sup>2</sup>	61 h/km <sup>2</sup>	46.4%	2.9%	25 270 €/an	1 629 €/m <sup>2</sup>
Montcel	550	9 km <sup>2</sup>	61 h/km <sup>2</sup>	50.2%	2.4%	24 970 €/an	1 588 €/m <sup>2</sup>
Davayat	666	2 km <sup>2</sup>	333 h/km <sup>2</sup>	47.3%	3.6%	25 400 €/an	1 911 €/m <sup>2</sup>
Champs	441	15 km <sup>2</sup>	29 h/km <sup>2</sup>	47.8%	2.3%	24 810 €/an	1 270 €/m <sup>2</sup>
Gimeaux	383	2 km <sup>2</sup>	192 h/km <sup>2</sup>	49.6%	1.6%	24 760 €/an	1 494 €/m <sup>2</sup>
Le Cheix	695	4 km <sup>2</sup>	174 h/km <sup>2</sup>	46%	1.7%	25 730 €/an	1 643 €/m <sup>2</sup>
Aigueperse	2 665	10 km <sup>2</sup>	267 h/km <sup>2</sup>	43.2%	4.1%	22 570 €/an	1 453 €/m <sup>2</sup>
Teilhède	536	11 km <sup>2</sup>	49 h/km <sup>2</sup>	46.3%	3.7%	25 160 €/an	1 913 €/m <sup>2</sup>

# Avis sur la ville de Saint-Myon



## Moyenne par critère



## Villes autour de Saint-Myon

Ville	Note globale	Sécurité	Éducation	Sport Loisir	Environnement	Vie pratique
Artonne (5 avis)	3.5	3.4	<b>4.8</b>	2.6	<b>4.0</b>	2.8
Combronde (1 avis)	3.4	3.0	<b>4.0</b>	<b>4.0</b>	3.0	3.0
Saint-Agoulin	-	-	-	-	-	-
Jozerand	-	-	-	-	-	-
Beauregard-Vendon (1 avis)	<b>5.0</b>	<b>5.0</b>	<b>5.0</b>	<b>5.0</b>	<b>5.0</b>	<b>5.0</b>
Aubiat (1 avis)	3.4	3.0	<b>4.0</b>	3.0	3.0	<b>4.0</b>
Chambaran sur Morge (1 avis)	<b>4.0</b>	<b>4.0</b>	<b>4.0</b>	3.0	<b>5.0</b>	<b>4.0</b>
Chaptuzat	-	-	-	-	-	-
Montcel	-	-	-	-	-	-
Davayat	-	-	-	-	-	-
Champs	-	-	-	-	-	-
Gimeaux	-	-	-	-	-	-
Le Cheix	-	-	-	-	-	-
Aigueperse	-	-	-	-	-	-
Teilhède	-	-	-	-	-	-



# **Vous aimez votre ville ? Notez-la !**

Et faites-nous part de vos remarques constructives



Avec

**BIEN** dans ma **VILLE** 